

TRANSPORTES

SERVICIO DE COSTAS DE CASTELLON

SERVICIO DE GESTION DEL DOMINIO PUBLICO

DESLINDE DEL DOMINIO PUBLICO MARITIMO TERRESTRE

TRAMO  
ALMENARA

TERMINO MUNICIPAL DE:  
-ALMENARA

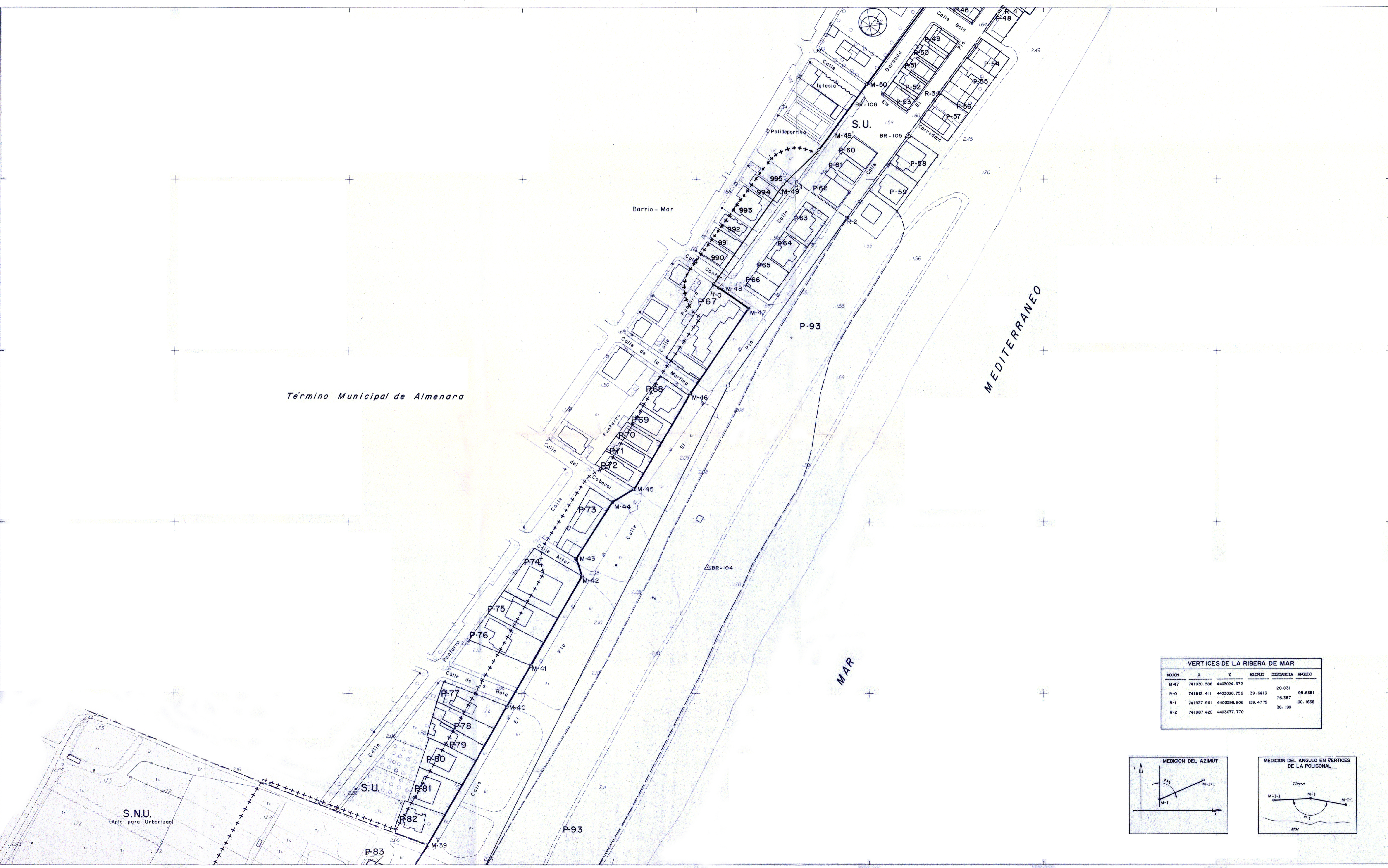

EXAMINADO Y CONFORME  
6 de Abril de 1.994



El Ingeniero JEFE DEL SERVICIO

JOSE IGNACIO SUAREZ SANCHEZ

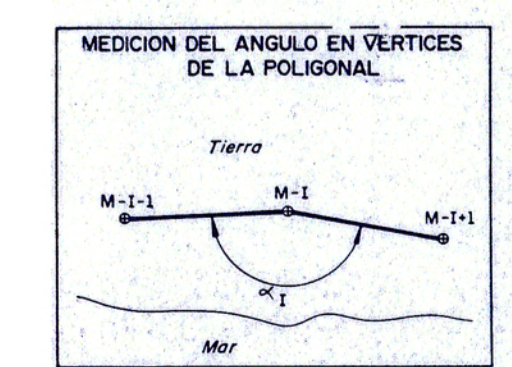
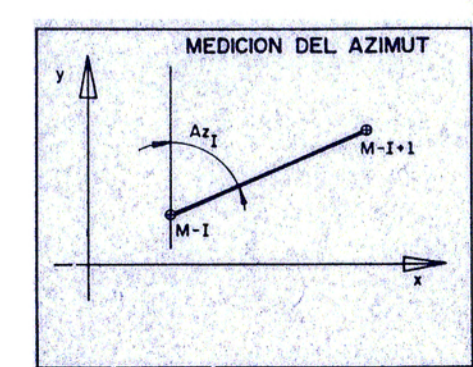
ESCALA 1/1.000	Nº EXPEDIENTE	HOJA Nº 5
RELACIONADO EXPTE	Ref. M.O.P.T.:C-DL-21-CASTELLON Ref. Servicio C-2.311	Ref. Plano Situación



Término Municipal de Almenara

VERTICES DE LA RIBERA DE MAR

MON	X	Y	AZIMUT	DISTANCIA	ANGULO
M-47	741930.588	4403024.972	20.831	98.6381	
R-0	741913.411	4403036.756	39.6413	76.387	100.1638
R-1	741907.961	4403058.805	139.4775	36.199	
R-2	741987.420	4403077.770			



INFORMACION CARTOGRAFICA

PROYECCION U.T.M. ELIPSOIDE INTERNACIONAL - HUSO 30  
ALTITUDES REFERIDAS AL NIVEL DEL MAR EN ALICANTE  
CORRECCIONES GEODESICAS  
VUELO FOTOGRAFICO REALIZADO EN 1989 POR D. GRAL. DE PUERTOS Y COSTAS  
TRANSLACION PROPIA DE ESTE LEVANTAMIENTO  
REFERIDA A LA RED GEODESICA NACIONAL  
APOYO DE CAMPO REALIZADO EN ABRIL DE 1991 POR CARTOGRAFIA Y SERVICIOS S.A  
RESTITUCION Y DIBUJO REALIZADO EN JUNIO DE 1991 POR CARTOGRAFIA Y SERVICIOS S.A

GRAFICO DISTRIBUCION DE HOJAS

SIGNOS CONVENCIONALES PARTICULARES

—	LINEA DE AGUA	⊙	HITOS
- - - -	LINEA DE RIBERA DE MAR	△	VERTICES RED GEODESICA
⋯	LINEA DE TRANSITO	△	VERTICES RELEVANTOS
—	LINEA DE DESLINDE	- - - -	LINEA PERIMETRO CONCESIONES
+++++	LINEA DE LIMITE DE PROTECCION	- - - -	LIMITE ZONA URBANA-RURICA
—	LINEA DE Z.M.T. ACTUAL APROBADA POR D.M. DE 3-10-1989 C-233	- - - -	LIMITE PARCELAS COLINDANTES
—	M-04-1970 C-238	S.U.	SUELO URBANO
—	3-10-1989 C-241	S.N.U.	SUELO NO URBANO
○	HITOS DE Z.M.T. ACTUAL		
- - - -	LINEA DE PLAYA		

VERTICES DE LA POLIGONAL DEL DESLINDE

MON	X	Y	AZIMUT	DISTANCIA	ANGULO
M-38	741735.236	4402694.112	33.4481	20.247	200.2329
M-39	741745.391	4402711.628	33.2152	92.219	195.4483
M-40	741791.701	4402792.184	33.7669	27.652	201.1914
M-41	741805.690	4402816.037	32.5755	59.873	253.4718
M-42	741835.007	4402868.241	379.1037	10.674	143.5643
M-43	741851.566	4402878.345	35.5394	39.262	170.6095
M-44	741852.363	4402911.646	64.9299	14.624	231.5845
M-45	741864.824	4402919.301	33.3454	64.027	195.6891
M-46	741896.848	4402974.744	37.6563	23.900	100.1600
M-47	741930.588	4403024.972	338.2794	23.900	100.1600
M-48	741910.880	4403038.492	38.1096	71.000	187.5916
M-49	741950.889	4403097.146	50.5180	28.246	210.8028
M-50	741971.024	4403118.956	39.7152	47.765	
M-50	741998.925	4403185.722			