



Ministerio de Agricultura y Pesca, Alimentación y Medio Ambiente
DIRECCIÓN GENERAL DE LA SOSTENIBILIDAD DE LA COSTA Y EL MAR
DEMARCACIÓN DE COSTAS ANDALUZ-MEDITERRÁNEO
MÁLAGA

DESLINDE DE DOMINIO PÚBLICO MARÍTIMO-TERRESTRE
COMPRENDIDO ENTRE EL ARROYO GRANADILLA Y EL
LÍMITE CON EL T.M. DE VELEZ MÁLAGA,
EN EL TÉRMINO MUNICIPAL DE RINCÓN DE LA VICTORIA

DES01/16/29/0007

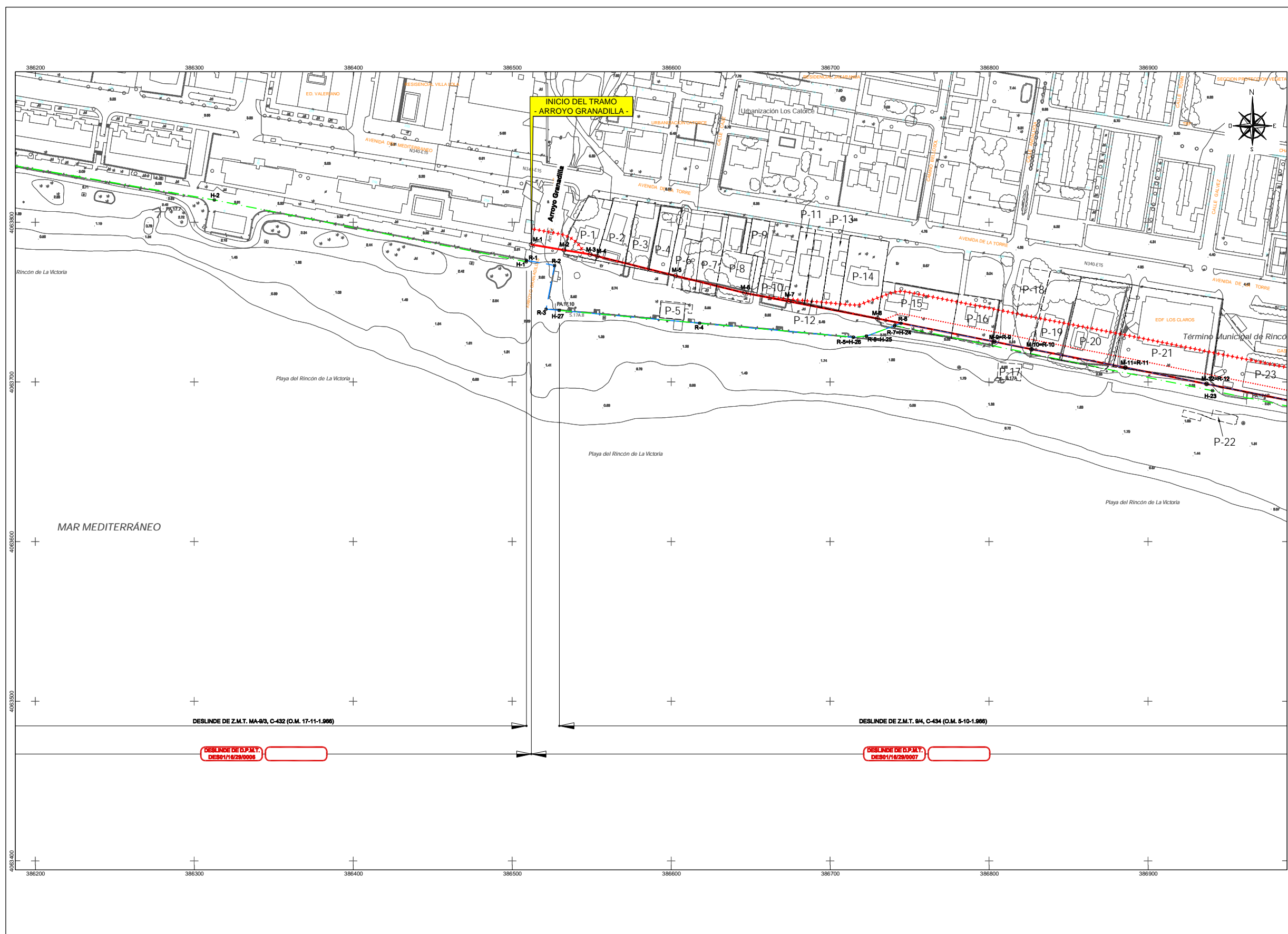
PLANO Nº:	HOJA Nº:	REFERENCIA:	ESCALA:	ESCALA GRÁFICA:
1	1	DES01/16/29/0007	1 / 1.000	
(1 de 2)		PLANTA GENERAL DES01/16/29/0007		

EXAMINADO Y CONFORME	
EL JEFE DE SERVICIO:	EL JEFE DE LA DEMARCACIÓN:
FECHA:	
Septiembre 2017	
Fdo.: Juan José Valero Guerra	Fdo.: Ángel González Castiella

INFORMACIÓN CARTOGRÁFICA	GRÁFICO DE DISTRIBUCIÓN DE HOJAS
<ul style="list-style-type: none"> PROTECCIÓN U.T.M. - ELIPSOIDE HAYFORD - HUSO 30 S. - DATUM ESTAD. SUELO FOTOGRAMÉTRICO D.G. COSTAS OCTUBRE 2004 - ENERO 2005 LEVANTAMIENTO TOPOGRÁFICO ENLAZADO A LA RED GEODÉSICA RESTITUCIÓN Y DIBUJO OCTUBRE 2 2004-ABRIL 2 2005 	

SIGNOS CONVENCIONALES	
<ul style="list-style-type: none"> ○ Línea delimitación D.P.M.T. PROPIETARIA ● Límite ribera del mar PROPIETARIA --- Límite servidumbre tránsito PROPIETARIO --- Límite servidumbre protección PROPIETARIO --- D.P.M.T. ASIGNADO POR MUTACIÓN --- DEMARCACIÓN (LÍMITES TERRITORIALES DEL FERROCARRIL) 	<ul style="list-style-type: none"> ○ Línea delimitación D.P.M.T. APROBADA POR D.M. ● Límite ribera del mar APROBADA POR D.M. --- Límite servidumbre tránsito APROBADA POR D.M. --- Límite servidumbre protección APROBADA POR D.M. --- D.P.M.T. ASIGNADO POR MUTACIÓN APROBADA POR D.M. --- Límite parcelas con vecindades
△ Vértices red geodésica	△ Vértices replanteo
□ Calcuatas muestreadas	□ S.U./S.N.U. SUELO URBANO/NO URBANO

VÉRTICES DE LA POLIGONAL DEL DESLINDE			VÉRTICES DE LA RIBERA DEL MAR		
PUNTO	X	Y	PUNTO	X	Y
M-1	386512.00	4063786.02	R-1	386509.02	4063776.16
M-2	386523.62	4063782.01	R-2	386526.73	4063772.84
M-3	386549.02	4063779.89	R-3	386521.52	4063745.61
M-4	386553.51	4063776.78	R-4	386617.95	4063736.82
M-5	386602.74	4063766.54	R-5+H26	386714.59	4063728.04
M-6	386646.20	4063755.74	R-6+H25	386722.89	4063728.68
M-7	386674.18	4063750.37	R-7+H24	386740.57	4063735.25
M-8	386729.79	4063739.69	R-8	386744.59	4063736.75
M-9+R-9	386803.26	4063725.23	M-9+R-9	386803.26	4063725.23
M-10+R-10	386826.70	4063720.47	M-10+R-10	386826.70	4063720.47
M-11+R-11	386885.69	4063709.05	M-11+R-11	386885.69	4063709.05
M-12+R-12	386936.83	4063698.78	M-12+R-12	386936.83	4063698.78





Ministerio de Agricultura y Pesca, Alimentación y Medio Ambiente
DIRECCIÓN GENERAL DE LA SOSTENIBILIDAD DE LA COSTA Y EL MAR
DEMARCACIÓN DE COSTAS ANDALUCÍA-MEDITERRÁNEO
MÁLAGA

DESLINDE DE DOMINIO PÚBLICO MARÍTIMO-TERRESTRE
COMPRENDIDO ENTRE EL ARROYO GRANADILLA Y EL
LÍMITE CON EL T.M. DE VELEZ-MÁLAGA,
EN EL TÉRMINO MUNICIPAL DE RINCÓN DE LA VICTORIA

DES01/16/29/0007

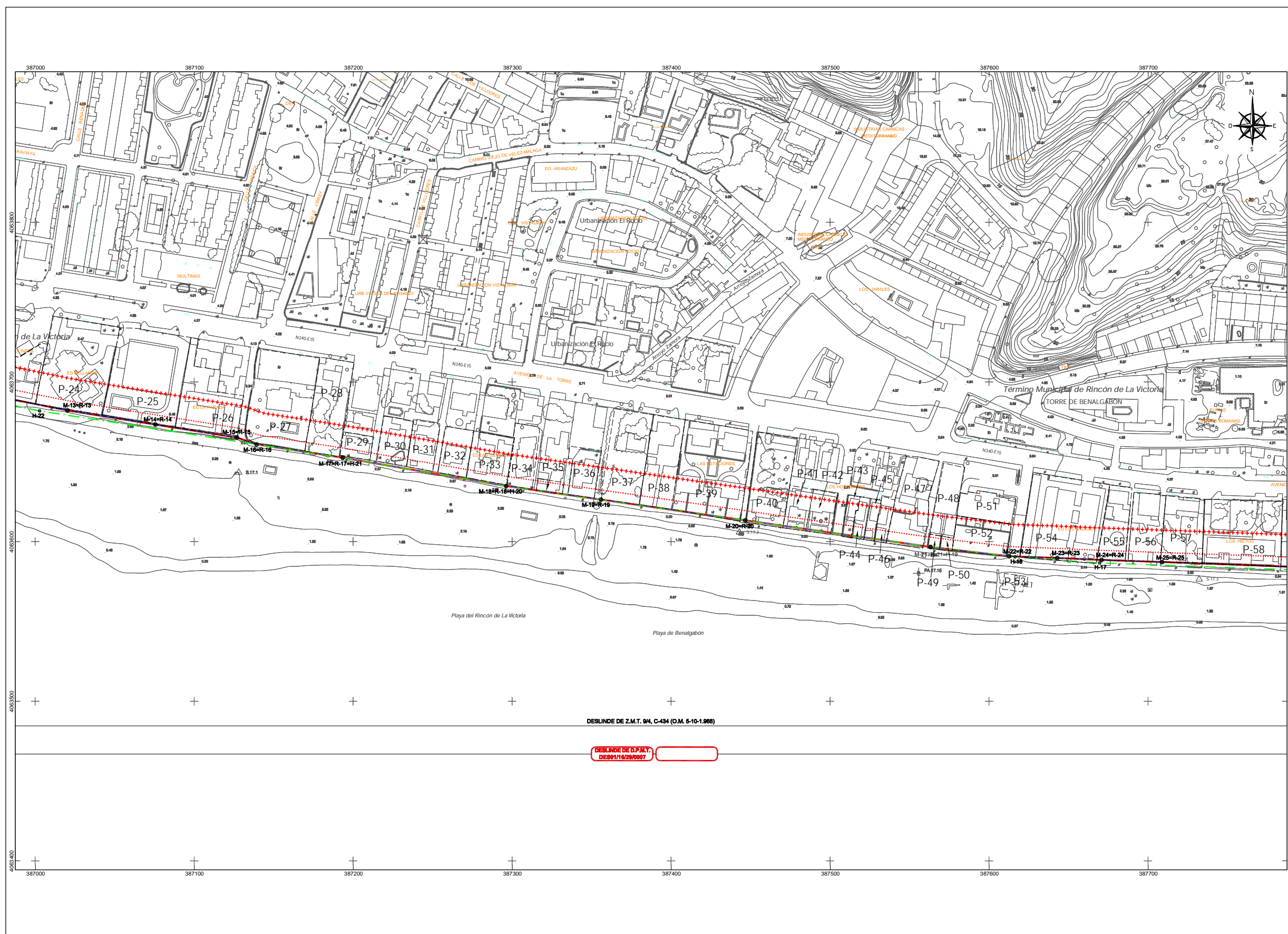
PLANO Nº:	HOJA Nº:	REFERENCIA:	ESCALA:	ESCALA GRÁFICA:
2	1	DES01/16/29/0007	1 / 1.000	
		PLANO:	PLANTA GENERAL DES01/16/29/0007	
		(1 de 2)		

EXAMINADO Y CONFORME	
EL JEFE DE SERVICIO:	EL JEFE DE LA DEMARCACIÓN:
FECHA:	
Septiembre 2017	
Fdo.: Juan José Valero Guerra	Fdo.: Ángel González Castiella

INFORMACIÓN CARTOGRÁFICA	GRÁFICO DE DISTRIBUCIÓN DE HOJAS
<ul style="list-style-type: none"> PROTECCIÓN U.T.M. - ELIPSOIDE HAYFORD - HUSO 30 S. WGS 84 VELOCIDAD FOTOGRAMÉTRICA D.G. COSTAS OCTUBRE 2 004 - ENERO 2 005 LEVANTAMIENTO TOPOGRÁFICO ENLACADO A LA RED GEODÉSICA RESTITUCIÓN Y DIBUJO OCTUBRE 2 005-ABRIL 2 006 	

SIGNOS CONVENCIONALES	
<ul style="list-style-type: none"> ○ Línea deslinde de P.A.T. PROPIEDAD ● Límite ribera del mar PROPIEDAD --- Límite servidumbre tránsito PROPIEDAD --- Límite servidumbre protección PROPIEDAD --- D.P.M.T. ASPECTO POR MATRÍCULA --- DESLINDE 2/198 (ANTIGUOS TÉRMINOS DEL FERROCARRIL) 	<ul style="list-style-type: none"> ○ Deslinde de P.A.T. APROBADO POR D.M. ● Deslinde de Z.M.T. APROBADO POR D.M. --- Ribera del mar APROBADA POR D.M. --- Servidumbre de tránsito APROBADA POR D.M. --- Servidumbre de protección APROBADA POR D.M. --- Límite parcelas conyuntadas △ Vértices red geodésica △ Vértices replanteo □ Calcutas muestras □ S.I./S.N.U. Suelo urbano / no urbanado

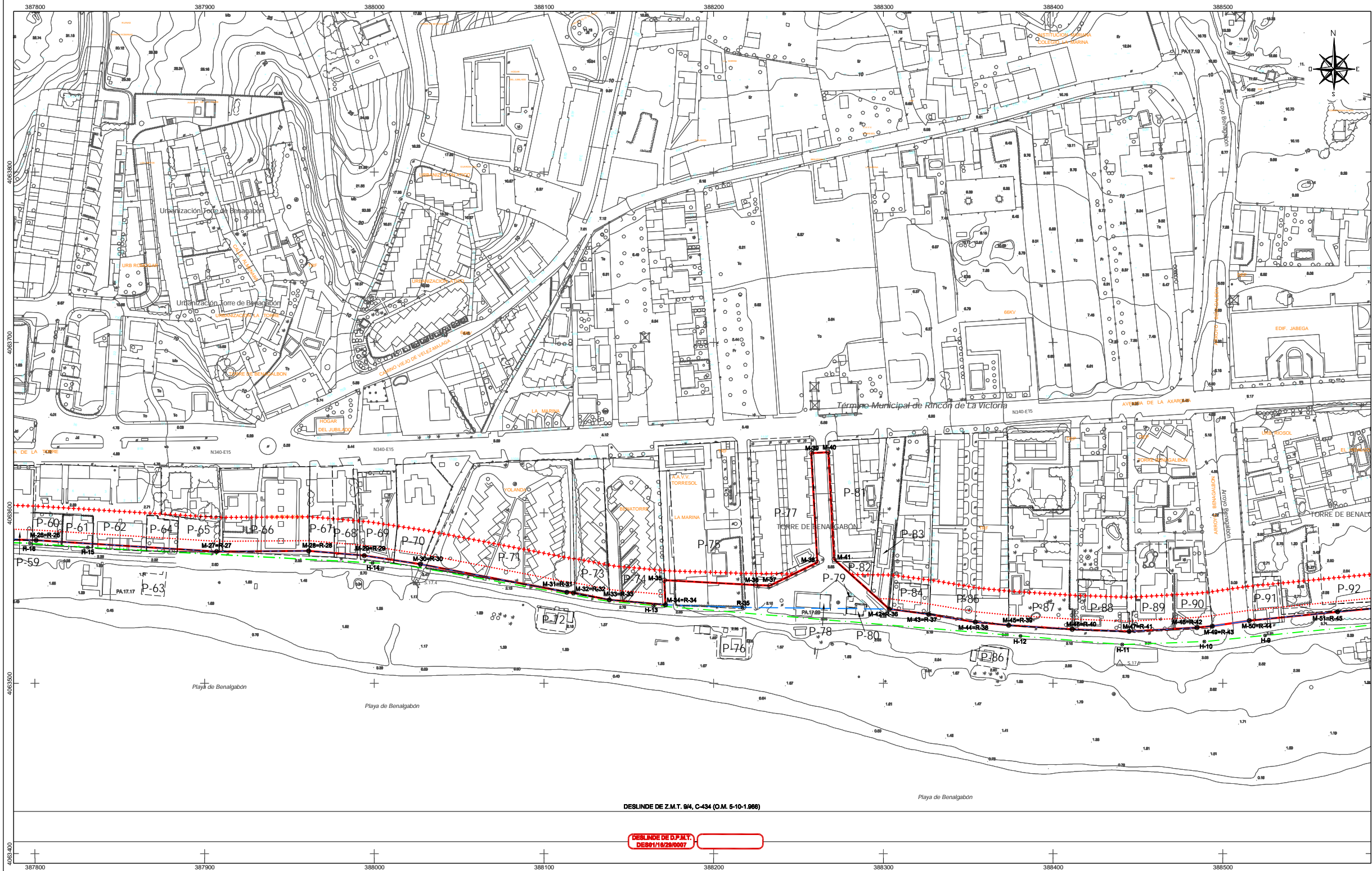
VÉRTICES DE LA POLIGONAL DEL DESLINDE			VÉRTICES DE LA RIBERA DEL MAR		
PUNTO	X	Y	PUNTO	X	Y
M-13-R-13	387020.32	4063682.16	M-13-R-13	387020.32	4063682.16
M-14-R-14	387075.61	4063673.32	M-14-R-14	387075.61	4063673.32
M-15-R-15	387129.92	4063665.16	M-15-R-15	387129.92	4063665.16
M-16-R-16	387139.22	4063660.89	M-16-R-16	387139.22	4063660.89
M-17-R-17-H-21	387193.42	4063652.56	M-17-R-17-H-21	387193.42	4063652.56
M-18-R-18-H-20	387296.25	4063642.82	M-18-R-18-H-20	387296.25	4063642.82
M-19-R-19	387355.91	4063626.28	M-19-R-19	387355.91	4063626.28
M-20-R-20	387446.65	4063613.31	M-20-R-20	387446.65	4063613.31
M-21-R-21-H-19	387563.19	4063596.64	M-21-R-21-H-19	387563.19	4063596.64
M-22-R-22	387612.65	4063590.86	M-22-R-22	387612.65	4063590.86
M-23-R-23	387642.89	4063589.73	M-23-R-23	387642.89	4063589.73
M-24-R-24	387670.73	4063588.53	M-24-R-24	387670.73	4063588.53
M-25-R-25	387708.80	4063587.18	M-25-R-25	387708.80	4063587.18



DESLINDE DE Z.M.T. 94, C-434 (O.M. 5-10-1986)

DESLINDE DE D.P.M.T. DES01/16/29/0007





DESLINDE DE Z.M.T. 84, C-434 (O.M. 5-10-1986)

DESLINDE DE D.P.A.L. DES01/16/29/0007



Ministerio de Agricultura y Pesca, Alimentación y Medio Ambiente
 DIRECCIÓN GENERAL DE LA SOSTENIBILIDAD DE LA COSTA Y EL MAR
 DEMARCACIÓN DE COSTAS ANDALUZA-MEDITERRÁNEO
 MÁLAGA

DESLINDE DE DOMINIO PÚBLICO MARÍTIMO-TERRESTRE
 COMPROMIDO ENTRE EL ARROYO GRANADILLA Y EL
 LIMITE CON EL T.M. DE VELEZ-MÁLAGA,
 EN EL TÉRMINO MUNICIPAL DE RINCÓN DE LA VICTORIA

DES01/16/29/0007

PLANO Nº:	HOJA Nº:	REFERENCIA:	ESCALA:	ESCALA GRÁFICA:
3	1	DES01/16/29/0007	1 / 1.000	
(1 de 2)		PLANTA GENERAL DES01/16/29/0007		

EXAMINADO Y CONFORME

EL JEFE DE SERVICIO: EL JEFE DE LA DEMARCACIÓN:

FECHA: Septiembre 2017

Fdo.: Juan José Valero Guerra Fdo.: Ángel González Castiella

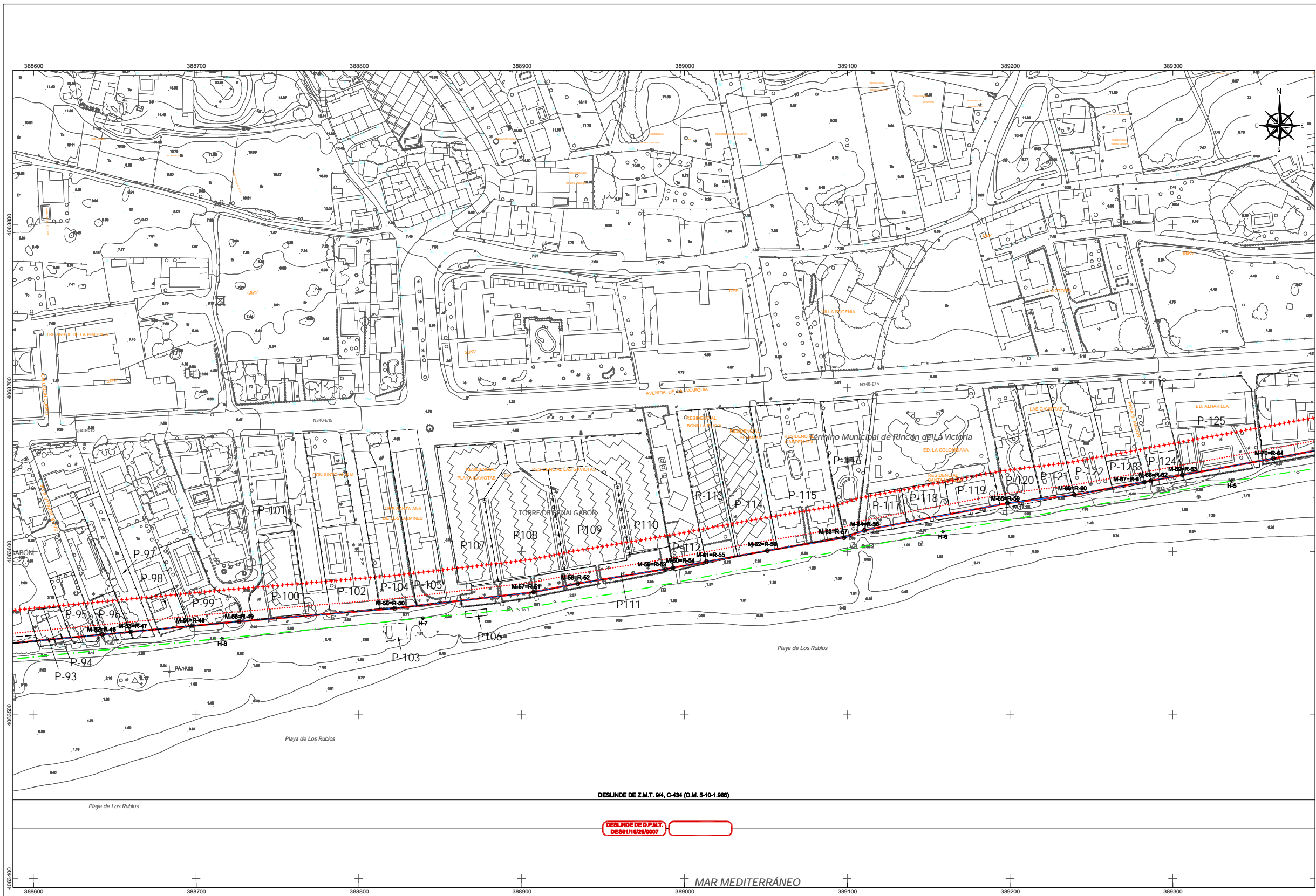
INFORMACIÓN CARTOGRÁFICA	GRÁFICO DE DISTRIBUCIÓN DE HOJAS
<ul style="list-style-type: none"> PROYECCIÓN U.T.M. - EPSG:31470 - H30 35 S - DATUM: ETRS89 SUELO FOTOGRAFICO D.G. COSTAS OCTUBRE 2004 - ENERO 2005 LEVANTAMIENTO TOPOGRAFICO ENLAZADO A LA RED GEODÉSICA RESTITUCIÓN 1:5000 OCTUBRE 2 2004-ABRIL 2 2005 	

SIGNOS CONVENCIONALES

Línea delimitación D.P.A.L. PROPIETA	Límite delimitación D.P.A.L. APROBADO POR D.M.	Vértices RED GEODÉSICA
Límite ribera del mar PROPIETA	Límite delimitación Z.M.T. APROBADO POR D.M.	Vértices REPLANTADO
Límite servidumbre tránsito PROPIETA	Ribera del mar APROBADA POR D.M.	Calcuatas MUESTRAS
Límite servidumbre protección PROPIETA	Servidumbre de tránsito APROBADA POR D.M.	S.U./S.N.U. SUELO URBANO/NO URBANO
D.P. N.T. ASBESTO POR MATACÓN	Servidumbre de protección APROBADA POR D.M.	Límite parcelas contiguas
Señal 2108 (LANTARNA TERRESTRE DEL FERROCARRIL)		

VÉRTICES DE LA POLIGONAL DEL DESLINDE			VÉRTICES DE LA RIBERA DEL MAR		
PUNTO	X	Y	PUNTO	X	Y
M-26-R-26	387800.68	4063583.93	M-36-R-26	387800.68	4063583.93
M-27-R-27	387807.04	4063577.32	M-37-R-27	387807.04	4063577.32
M-28-R-28	387961.27	4063577.68	M-38-R-28	387961.27	4063577.68
M-29-R-29	387994.08	4063574.92	M-39-R-29	387994.08	4063574.92
M-30-R-30	388027.12	4063569.94	M-40-R-30	388027.12	4063569.94
M-31-R-31	388113.47	4063563.41	M-41-R-31	388113.47	4063563.41
M-32-R-32	388117.39	4063553.00	M-42-R-32	388117.39	4063553.00
M-33-R-33	388138.51	4063548.96	M-43-R-33	388138.51	4063548.96
M-34-R-34	388171.58	4063546.02	M-44-R-34	388171.58	4063546.02
M-35	388170.91	4063560.50	M-45	388216.95	4063544.52
M-36	388224.79	4063557.05	M-46-R-36	388303.45	4063543.58
M-37	388233.17	4063557.36	M-47-R-37	388326.87	4063540.49
M-38	388261.04	4063570.97	M-48-R-38	388354.16	4063535.93
M-39	388252.52	4063563.07	M-49-R-39	388373.86	4063534.05
M-40	388267.91	4063563.82	M-50-R-40	388411.27	4063531.64
M-41	388270.96	4063572.71	M-51-R-41	388444.83	4063530.43
M-42-R-36	388303.45	4063543.58	M-49-R-42	388484.78	4063532.69
M-43-R-37	388326.87	4063540.49	M-49-R-43	388493.86	4063533.58
M-44-R-38	388354.16	4063535.93	M-50-R-44	388515.61	4063536.78
M-45-R-39	388373.86	4063534.05	M-51-R-45	388567.68	4063541.96
M-46-R-40	388411.27	4063531.64			
M-47-R-41	388444.83	4063530.43			
M-48-R-42	388484.78	4063532.69			
M-49-R-43	388493.86	4063533.58			
M-50-R-44	388515.61	4063536.78			
M-51-R-45	388567.68	4063541.96			





DESLINDE DE Z.M.T. 8/4, C-434 (O.M. 5-10-1.886)

DESLINDE DE D.P.M.T. DES01/16/29/0007

MAR MEDITERRÁNEO



Ministerio de Agricultura y Pesca, Alimentación y Medio Ambiente
DIRECCIÓN GENERAL DE LA SOSTENIBILIDAD DE LA COSTA Y EL MAR
DEMARCACIÓN DE COSTAS ANDALUCÍA-MEDITERRÁNEO
MÁLAGA

DESLINDE DE DOMINIO PÚBLICO MARÍTIMO-TERRESTRE
COMPROMIDO ENTRE EL ARROYO GRANADILLA Y EL
LÍMITE CON EL T.M. DE VELEZ-MÁLAGA,
EN EL TÉRMINO MUNICIPAL DE RINCÓN DE LA VICTORIA

DES01/16/29/0007

PLANO Nº:	HOJA Nº:	REFERENCIA:	ESCALA:	ESCALA GRÁFICA:
4	1	DES01/16/29/0007	1 / 1.000	
	(1 de 2)	PLANO:	PLANTA GENERAL DES01/16/29/0007	

EXAMINADO Y CONFORME

EL JEFE DE SERVICIO: EL JEFE DE LA DEMARCACIÓN:

FECHA: Septiembre 2017

INFORMACIÓN CARTOGRÁFICA	GRÁFICO DE DISTRIBUCIÓN DE HOJAS
<ul style="list-style-type: none"> PROYECCIÓN U.T.M. - EPSG:31470 - H30 30 S - DATUM ESTAD. SUAVIZADO FOTOGRAMÉTRICO D.G. COSTAS OCTUBRE 2004 - ENERO 2005 LEVANTAMIENTO TOPOGRÁFICO ENALZADO A LA RED GEODÉSICA RESTITUCIÓN 1º ORDEN OCTUBRE 2 2004-ABRIL 2 2005 	

SIGNOS CONVENCIONALES	
<ul style="list-style-type: none"> ○ Línea delimitación D.P.M.T. PROPIETA ● Límite ribera del mar PROPIETA --- Límite servidumbre tránsito PROPIETA --- Límite servidumbre protección PROPIETA --- D.P.M.T. ASISTENTE POR MATACIÓN DEBILIDAD 2º ORDEN (ANTIGUOS TÉRMINOS DEL FERROCARRIL) 	<ul style="list-style-type: none"> ○ Límite delimitación D.P.M.T. APROBADO POR D.M. ● Límite ribera del mar APROBADO POR D.M. --- Límite servidumbre tránsito APROBADO POR D.M. --- Límite servidumbre protección APROBADO POR D.M. --- Límite parcelas conyuntadas
△ Vértices red geodésica	□ Calcuatas muestradas

VÉRTICES DE LA POLIGONAL DEL DESLINDE			VÉRTICES DE LA RIBERA DEL MAR		
PUNTO	X	Y	PUNTO	X	Y
M-52-R-46	388642.47	4063549.14	M-52-R-46	388642.47	4063549.14
M-53-R-47	388659.89	4063550.80	M-53-R-47	388659.89	4063550.80
M-54-R-48	388697.41	4063554.38	M-54-R-48	388697.41	4063554.38
M-55-R-49	388726.43	4063557.12	M-55-R-49	388726.43	4063557.12
M-56-R-50	388822.10	4063565.11	M-56-R-50	388822.10	4063565.11
M-57-R-51	388907.48	4063575.04	M-57-R-51	388907.48	4063575.04
M-58-R-52	388934.49	4063580.31	M-58-R-52	388934.49	4063580.31
M-59-R-53	388968.54	4063589.14	M-59-R-53	388968.54	4063589.14
M-60-R-54	388992.94	4063589.94	M-60-R-54	388992.94	4063589.94
M-61-R-55	389013.65	4063593.69	M-61-R-55	389013.65	4063593.69
M-62-R-56	389051.03	4063600.46	M-62-R-56	389051.03	4063600.46
M-63-R-57	389098.02	4063608.40	M-63-R-57	389098.02	4063608.40
M-64-R-58	389110.66	4063612.88	M-64-R-58	389110.66	4063612.88
M-65-R-59	389198.47	4063629.50	M-65-R-59	389198.47	4063629.50
M-66-R-60	389239.59	4063634.05	M-66-R-60	389239.59	4063634.05
M-67-R-61	389282.67	4063642.41	M-67-R-61	389282.67	4063642.41
M-68-R-62	389286.63	4063643.13	M-68-R-62	389286.63	4063643.13
M-69-R-63	389305.87	4063646.64	M-69-R-63	389305.87	4063646.64
M-70-R-64	389361.84	4063656.84	M-70-R-64	389361.84	4063656.84





Ministerio de Agricultura y Pesca, Alimentación y Medio Ambiente
DIRECCIÓN GENERAL DE LA SOSTENIBILIDAD DE LA COSTA Y EL MAR
DEMARCACIÓN DE COSTAS ANDALUCÍA-MEDITERRÁNEO
MÁLAGA

DESLINDE DE DOMINIO PÚBLICO MARÍTIMO-TERRESTRE
COMPRENDIDO ENTRE EL ARROYO GRANADILLA Y EL
LÍMITE CON EL T.M. DE VÉLEZ-MÁLAGA,
EN EL TÉRMINO MUNICIPAL DE RINCÓN DE LA VICTORIA

DES01/16/29/0007

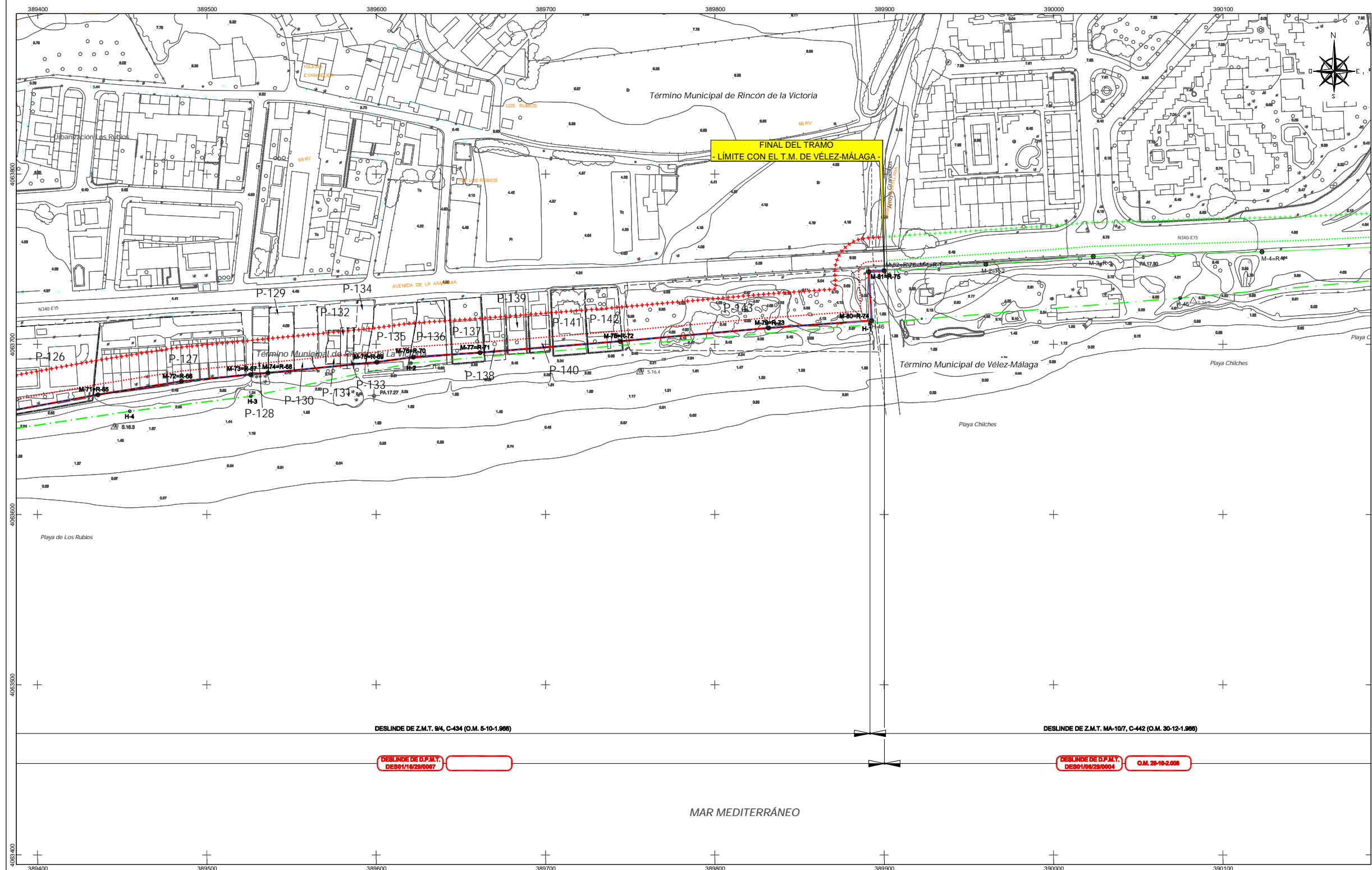
PLANO Nº:	HOJA Nº:	REFERENCIA:	ESCALA:	ESCALA GRÁFICA:
5	1	DES01/16/29/0007	1 / 1.000	
(1 de 2)		PLANTA GENERAL DES01/16/29/0007		

EXAMINADO Y CONFORME	
EL JEFE DE SERVICIO:	EL JEFE DE LA DEMARCACIÓN:
FECHA:	
Septiembre 2017	
Fdo.: Juan José Valero Guerra	Fdo.: Ángel González Castiella

INFORMACIÓN CARTOGRÁFICA	GRÁFICO DE DISTRIBUCIÓN DE HOJAS
<ul style="list-style-type: none"> PROTECCIÓN U.T.M. - ELIPSOIDE HAYFORD - HUSO 30 S. - DATUM STROMER VUELO FOTOGRAFICO D.G. COSTAS OCTUBRE 2.004 - ENERO 2.005 LEVANTAMIENTO TOPOGRAFICO ENLAZADO A LA RED GEODÉSICA RESTRICCIÓN Y DERIBO OCTUBRE 2.005-ABRIL 2.006 	

SIGNOS CONVENCIONALES	
<ul style="list-style-type: none"> — Línea delimitación D.P.M.T. PROYECTADA — Límite ribera del mar PROYECTADA — Límite servidumbre tránsito PROYECTADO — Límite servidumbre protección PROYECTADO — D.P.M.T. ASIGNADO POR MATRÍCULA DEMARCA. 2.008 (ANTIGUOS TÉRMINOS DEL FERROCARRIL) 	<ul style="list-style-type: none"> — Límite delimitación D.P.M.T. APROBADO POR D.M. — Límite ribera del mar APROBADO POR D.M. — Servidumbre de tránsito APROBADA POR D.M. — Servidumbre de protección APROBADA POR D.M. — Límite parcelas conyuntadas
<ul style="list-style-type: none"> △ Vértices red geodésica △ Vértices replanteo □ Calcatas muestras □ S.U./S.N.U. Suelo urbano / no urbanado 	

VÉRTICES DE LA POLIGONAL DEL DESLINDE			VÉRTICES DE LA RIBERA DEL MAR		
PUNTO	X	Y	PUNTO	X	Y
M-71-R-65	389435.70	4063670.39	M-71-R-65	389435.70	4063670.39
M-72-R-66	389484.99	4063678.27	M-72-R-66	389484.99	4063678.27
M-73-R-67	389525.92	4063682.21	M-73-R-67	389525.92	4063682.21
M-74-R-68	389536.10	4063683.21	M-74-R-68	389536.10	4063683.21
M-75-R-69	389600.46	4063699.53	M-75-R-69	389600.46	4063699.53
M-76-R-70	389621.96	4063692.48	M-76-R-70	389621.96	4063692.48
M-77-R-71	389661.38	4063695.09	M-77-R-71	389661.38	4063695.09
M-78-R-72	389744.11	4063701.75	M-78-R-72	389744.11	4063701.75
M-79-R-73	389831.77	4063709.58	M-79-R-73	389831.77	4063709.58
M-80-R-74	389892.68	4063713.92	M-80-R-74	389892.68	4063713.92
M-81-R-75	389890.83	4063742.49	M-81-R-75	389890.83	4063742.49
M-82-R-76-R-1	389900.10	4063743.10	M-82-R-76-R-1	389900.10	4063743.10



DESLINDE DE Z.M.T. 84, C-434 (O.M. 8-10-1.966)

DESLINDE DE Z.M.T. MA-107, C-442 (O.M. 30-12-1.966)

DESLINDE DE D.P.M.T. DES01/16/29/0007

DESLINDE DE D.P.M.T. DES01/06/29/0004 O.M. 28-10-2.008

MAR MEDITERRÁNEO

