

MINISTERIO PARA LA TRANSICIÓN ECOLÓGICA

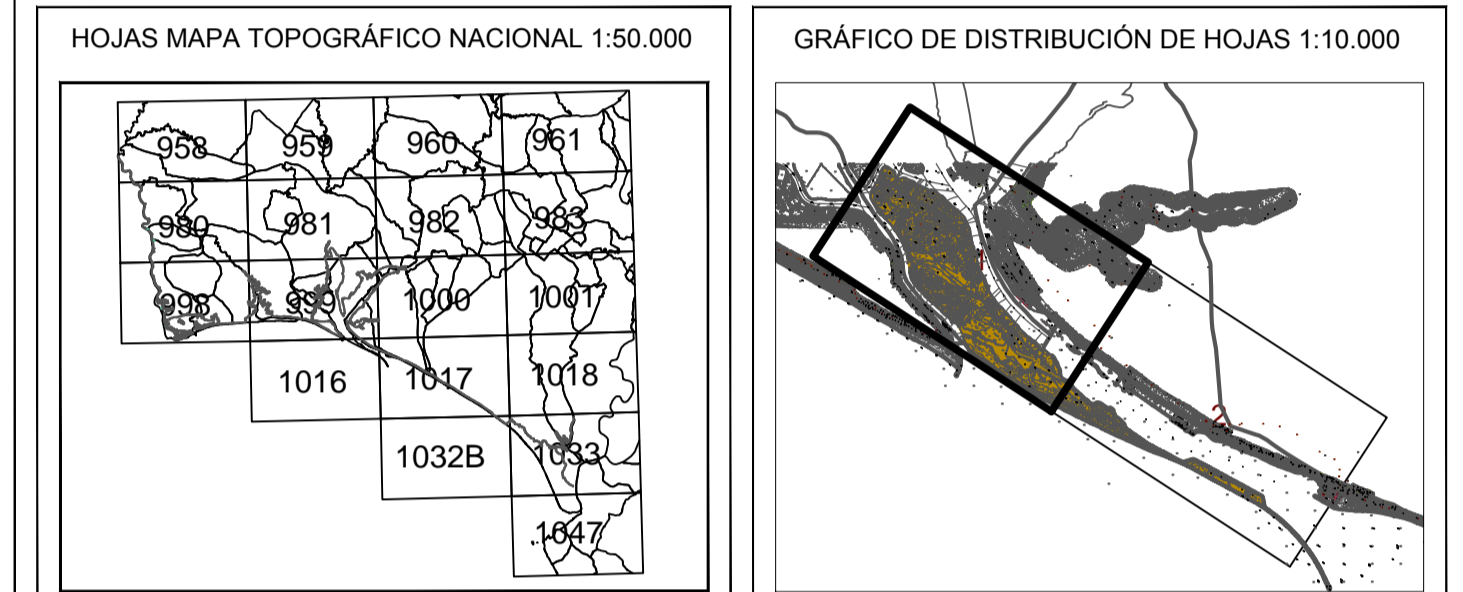
Dirección General de Sostenibilidad de la Costa y del Mar
Servicio Provincial de Costas en Huelva

PLANO DELIMITACIÓN PROVISIONAL DEL DOMINIO PÚBLICO Y DE LA ZONA DE SERVIDUMBRE DE PROTECCIÓN

TRAMO:
Isla de Saltés

TÉRMINO MUNICIPAL DE: HUELVA

PLANO Nº	HOJA Nº	PLANO:	REFERENCIA	Nº EXPEDIENTE
2	2	Delimitaciones Provisionales	DES01/19/21/0001	



SIGNOS CONVENCIONALES PARTICULARES			
—	LINEA DE MAR - COSTA	—	LINEA DE OTROS DESLINDES
—	LINEA DE DESLINDE D.P.M.T.	—	LÍMITE DE TÉRMINO MUNICIPAL
—	LINEA DE RIBERA DEL MAR	—	LÍMITE PARCELAS COLINDANTES
—	LINEA DE TRANSITO	—	LÍMITE POLIGONO CATASTRAL
—	LINEA DE LÍMITE DE PROTECCIÓN	—	LÍMITE ZONA URBANA - RUSTICA
⊗	HTOS DESLINDE	S.U.	SUELO URBANO
		S.N.U.	SUELO NO URBANO

SI COINCIDE EL DOMINIO PUBLICO CON LA RIBERA DEL MAR, SE GRAFICA EL DOMINIO PUBLICO
SI COINCIDE EL DOMINIO PUBLICO CON LA Z.M.T. ANTERIOR A LA LEY DE C.22/88, SE GRAFICA EL DOMINIO PUBLICO

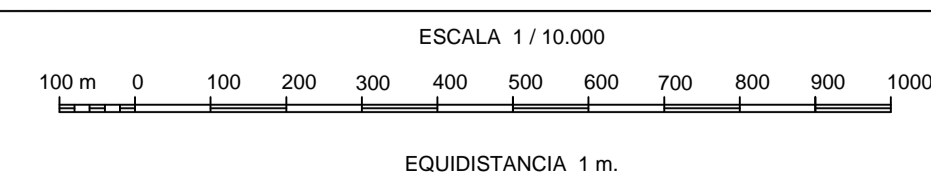
TERRENOS INCLUIDOS EN EL D.P.M.T.

VERTICES DE LA POLIGONAL DEL DESLINDE			VERTICES DE POLIGONAL DE RIBERA DE MAR		
Num	X	Y	Num	X	Y



EXAMINADO Y CONFORME

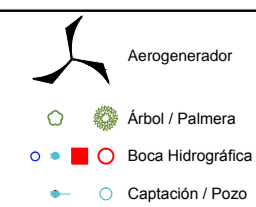
Jefe del Servicio Provincial
Firma: Gabriel Jesús Cuenca López



INFORMACION CARTOGRAFICA

SISTEMA GEODÉSICO DE REFERENCIA: ETRS89
SISTEMA DE REPRESENTACIÓN CARTOGRAFICA: U.T.M. - HUSO 29
ORIGEN DE ALTITUDES: NIVEL MEDIO DEL MAR EN ALCANTE
COORDENADAS U.T.M. ETRS89 EN MARCO DE HOJA
COTA DEL CLAVO DEL PUERTO HUELVA RESPECTO AL N.M.M. EN ALCANTE: 2.769 m. (2016)

VUELO FOTOGRAFICO REALIZADO EN JULIO 2015
AEROTRIANGULACION PROPIA DE ESTE LEVANTAMIENTO
APOYO DE CAMPO REALIZADO EN OCTUBRE Y NOVIEMBRE 2015
RESTITUCIÓN Y EDICIÓN REALIZADO EN 2016



● ● ● Poste metálico / Antena
● ● ● Punto NAP / Punto Nivelación
● ● ● Vertice REGENTE / Regional / R.O.
● ● ● Vertice Topográfico / Punto de Apoyo