




SERVICIO PROVINCIAL DE COSTAS EN GIRONA
 DESLINDE DE LOS BIENES DE DOMINIO PÚBLICO MARÍTIMO-TERRESTRE DE
 LA URBANIZACIÓN MARÍTIMO-TERRESTRE EMPURIABRAVA
 EN EL TÉRMINO MUNICIPAL CASTELLÓ D'EMPURIES (GIRONA)










Descripción del Plano: ORTOFOTOGRAFÍA
 ESCALA GRÁFICA: 0 20 40 60 80 100 m.
 HOJA Nº: 2 ESCALA: 1/2.000

FECHA: FEBRERO DE 2018
 Examinado y conforme:
 El Jefe del Servicio de Dominio
 Público Marítimo Terrestre
 (Compulsado del original)
 Fdo. Jordi García Salse

INFORMACIÓN CARTOGRÁFICA
 SISTEMA DE REFERENCIA GEODÉSICA ETRS89
 PROYECCIÓN U.T.M. ELIPSOIDE GR830 - HUSO 31.
 ALTITUDES REFERIDAS AL NIVEL MEDIO DEL MAR EN ALCANTRE.
 COORDENADAS U.T.M. EN LAS ESQUINAS DE LA HOJA.
 ORTOFOTOGRAFÍA DEL P.N.O.A. (I.G.N.) DEL AÑO 2015

GRÁFICO DE DISTRIBUCIÓN DE HOJAS


SIGNOS CONVENCIONALES PARTICULARES

 LÍNEA DE AGUA	 HITOS
 LÍMITE DE DESLINDE DE LA ZONA DOMINIO PÚBLICO	 VÉRTICES RED GEODÉSICA
 LÍMITE DE LA RIBERA DEL MAR	 LÍMITE DE DESLINDE COLINDANTE
 LÍMITE DE SERVIDUMBRE DE TRÁNSITO	 LÍMITE DE DESLINDE ANULADO
 LÍMITE DE SERV. DE PROTECCIÓN	

SI COINCIDE EL DOMINIO PÚBLICO CON LA RIBERA DEL MAR, SE GRAFICA EL DOMINIO PÚBLICO
 SI COINCIDE EL DOMINIO PÚBLICO CON LA Z.M.T. ANTERIOR A LA LEY DE COSTAS DE 2288, SE GRAFICA EL DOMINIO PÚBLICO
 SI COINCIDE LA RIBERA DEL MAR CON LA Z.M.T. ANTERIOR A LA LEY DE COSTAS 2288, SE GRAFICA LA RIBERA DEL MAR

COORDENADAS DE LOS VÉRTICES