



III Seminario de  
Movilidad e Infancia



AYUNTAMIENTO  
DE CORDOBA

Delegación de Movilidad,  
Accesibilidad y Transportes



**camino  
alcole**

MI CAMINO  
ESCOLAR SEGURO  
CÓRDOBA

**PLAN DE TRABAJO CURSO ESCOLAR 2014/2015**

Eva Puche, Psicóloga Socioambiental  
Asesora Externa

## CONTEXTO:

- \* **Casco Histórico de Córdoba**
- \* **Existencia de un gran número de centros escolares con alumnos de otros barrios de Córdoba. 6 colegios, 2.500 alumnos/as < 12 años**

## OBJETIVOS DEL PLAN DE IMPLANTACIÓN 2013/2014

- 👁️ **Reducir el número de vehículos privados en el casco histórico.**
- 👁️ **Cambio VOLUNTARIO en modos de movilidad de las familias.**
- 👁️ **Lograr que cada vez más niños hagan su camino al cole total o parcialmente cole andando.**
- 👁️ **Crear generaciones con hábitos de movilidad saludables**
- 👁️ **Potenciar el uso de modos de transporte sostenible:**
  - Caminar
  - Bicicleta
  - Bus

## CAMINOS ESCOLARES SEGUROS TENDILLAS SUR

Zonas de parada para  
padres/madres y bus  
escolar



**camino  
alcole** MI CAMINO  
ESCOLAR SEGURO  
CÓRDOBA

## Señalización Vertical Camino Escolar “CAMINOALCOLE”





**Señal de Zona de parada C/ Concepción**



**Señalización Zona Aparcamientos para Transporte Escolar y para Padres o Madres**

## **PRINCIPALES LINEAS DE ACTUACIÓN 201372014**

-  **Preparación y puesta a disposición de caminos escolares seguros**
-  **Campaña de concienciación para la Implantación y uso de los caminos escolares**

# MEMORIA ACTUACIONES 2013/2014

## Reuniones con Equipos Directivos y Ampas



## Presentación Material Escolar a profesorado



# MEMORIA ACTUACIONES 2013/2014

## Exposición “Caperucita Camina Sola”



## Comercio Amigo



# MEMORIA ACTUACIONES 2013/2014

## “Conozco mi camino” DGT



## “Publicidad Institucional





# MEMORIA ACTUACIONES 2013/2014

## Medios de Comunicación Tradicionales



## Página Web y Redes Sociales



Puesta a disposición de  
las Rutas Seguras  
**2 de diciembre de  
2013**



**MI CAMINO ESCOLAR SEGURO CORDOBA**

**INAUGURACIÓN: 2 DE DICIEMBRE**



**RECORRIDO PRINCIPAL DEL CAMINO ESCOLAR**

Ronda de los Tejares, Calle José Cruz Conde, Plaza de las Tendillas,  
Avda. del Gran Capitán (Bulevar), Calle Concepción  
Calle Conde de Gondomar, Plaza de la Trinidad, Calle San Felipe, Plaza de San Juan

**Hora de salida: 8:30-9:00 h.**



**CO10**  
CORDOBA 10

**la Ciudad  
que Queremos**

**AYUNTAMIENTO  
DE CORDOBA**

## RESULTADOS ENCUESTA MOVILIDAD ESCOLAR.

Los hábitos de movilidad escolar (trayectos casa/cole/casa) de los alumnos/as de primaria de los colegios incluidos se presentan en la siguiente tabla (datos totales ANEXO VI):

COLEGIO	andando	realizan el camino solos a pie	con un hermano mayor	andando con sus padres	andando acompañados por abuelos o cuidadora	la mayor parte del camino en coche	en coche todos los días	En coche más de 2 días a la semana	En bus escolar	en bici
<b>La Milagrosa</b>	102	5	4	89	7	126	116	10	67	5
	34%	2%	1%	30%	2%	42%	39%	3%	22%	2%
<b>La Inmaculada</b>	114	7	7	80	17	119	91	28	74	2
	37%	2%	2%	26%	6%	39%	29%	9%	24%	1%
<b>Las Esclavas</b>	198	15	10	169	14	75	62	20	11	5
	69%	5%	3%	58%	5%	26%	21%	7%	4%	2%
<b>Sta. Victoria</b>	169	16	12	138	15	53	47	7	19	8
	68%	6%	5%	55%	6%	21%	19%	3%	8%	3%
<b>Trinidad I y II</b>	146	12	12	109	15	137	127	91	22	14
	46%	4%	4%	34%	5%	43%	40%	29%	7%	4%
<b>TOTAL</b>	729	55	45	585	68	510	443	156	193	34
	50%	4%	3%	40%	5%	35%	30%	11%	13%	2%

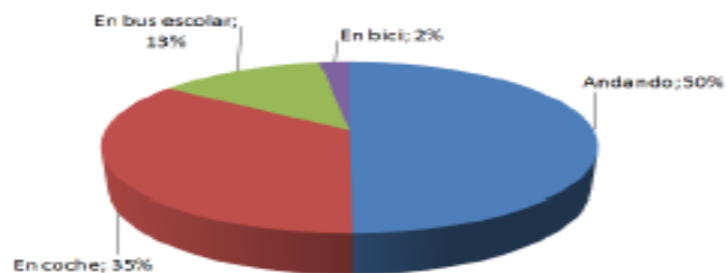


Gráfico: Hábitos de Movilidad Escolar en los Colegios de la Zona Tendillas Sur. Octubre 2013

		a pie a pie	A pie solos	A pie herma no	A pie madre	A pie abuelo	Mixto:co che+pie	coche coche	coche siempre	coche más 2 días.	en bus escolar	bus urbano	en bici	
<b>jun-14</b>	Esclavas 2014	206	20	13	149	19	32	76	65	49	6	6	1	295
		70%	7%	4%	51%	6%	11%	26%	22%	17%	2%	2%	0%	100%
	Sta. Victoria 2014	150	12	15	109	21	39	47	45	41	13	10	8	228
		66%	5%	7%	48%	9%	17%	21%	20%	18%	6%	4%	4%	100%
<b>oct-13</b>	Esclavas 2013	198	15	10	169	14		75	62	20	11		5	289
		69%	5%	3%	58%	5%		26%	21%	7%	4%		2%	100%
	Sta. Victoria 2013	169	16	12	138	15		53	47	7	19		8	249
		68%	6%	5%	55%	6%		21%	19%	3%	8%		3%	

En las Esclavas ha subido un 2% el nº de escolares que van solos al cole. MUY IMPORTANTE

Baja el % de niños que van acompañados de sus padres. 7 puntos en Esclavas y 6 en Santa Victoria

Los porcentajes de escolares que van al cole en coche se mantiene exactamente igual

Ha bajado en 2 puntos el nº de escolares que usan el bus escolar para ir al colegio. Desconocemos los motivos.

# PLAN DE TRABAJO CURSO ESCOLAR 2014/2015

## ORGANIZACIÓN DE CUATRO RUTAS DE PEDIBUS GUIADAS POR MONITORES CONTRATADOS

Plan A: Actuación pendiente de Aprobación Plan Andaluz de Empleo.

Plan B: Búsqueda de otras alternativas de acompañamiento



- En estudio uso de Trazeo Caminos Escolares.
- Inserción en Catalogo Local Trazeo servicios y promociones municipales:
  - Gran Teatro.
  - Ciudad de los niños y las niñas
  - Bonobus
  - Jardín Botánico y Zoológico
  - Etc.

## PLAN DE TRABAJO CURSO ESCOLAR 2014/2015

- **Segunda promoción material educativo entre el profesorado.**
  - Actividades dentro del aula
  - Conozco mi camino. DGT
  - Sigo la Línea, Viajo en Bus .AUCORSA
- **Charlas para Padres y madres sobre Autonomía Infantil y Camino escolar:**
  - -Infantil y primer ciclo de primaria
  - Segundo y tercer ciclo de primaria
- **Actividad de Calle: SEGUIMOS LAS HUELLAS**



**Gracias!**

[www.caminoalcolecordoba.es](http://www.caminoalcolecordoba.es)

**Eva Puche**  
*Consultora Externa Dpto. Movilidad*  
*Psicóloga Socioambiental*