

PROGRAMA DE EDUCACIÓN Y SENSIBILIZACIÓN AMBIENTAL

El río pasa por tu cole

CONFEDERACIÓN HIDROGRÁFICA DEL TAJO



EL PROGRAMA COMIENZA EN EL AÑO 2010

- TRAGSATEC
- Personal del Servicio Agronómico Forestal



GOBIERNO
DE ESPAÑA

MINISTERIO
DE AGRICULTURA, ALIMENTACIÓN
Y MEDIO AMBIENTE

CONFEDERACIÓN
HIDROGRÁFICA
DEL TAJO

OBJETIVOS

- Concienciar sobre la importancia del recurso agua.
- Conocer y valorar el entorno natural.



¿A quien va dirigido?

- Alumnos del Ciclo Superior de Educación Primaria.



GOBIERNO
DE ESPAÑA

MINISTERIO
DE AGRICULTURA, ALIMENTACIÓN
Y MEDIO AMBIENTE

CONFEDERACIÓN
HIDROGRÁFICA
DEL TAJO

¿En que consiste el Programa?

CHARLAS DE EDUCACIÓN AMBIENTAL

y

**RUTAS GUIADAS POR ESPACIOS
NATURALES**

CHARLAS DE EDUCACIÓN AMBIENTAL

- Impartidas en el aula
- Para dar a conocer la cuenca del Tajo y su medio natural



GOBIERNO
DE ESPAÑA

MINISTERIO
DE AGRICULTURA, ALIMENTACIÓN
Y MEDIO AMBIENTE

CONFEDERACIÓN
HIDROGRÁFICA
DEL TAJO

CHARLAS DE EDUCACIÓN AMBIENTAL

En centros educativos situados en la cuenca del Tajo

Abarcando las provincias de **GUADALAJARA**,
MADRID, **ÁVILA**, **TOLEDO**, **CUENCA** y **CÁCERES**





GOBIERNO
DE ESPAÑA

MINISTERIO
DE AGRICULTURA, ALIMENTACIÓN
Y MEDIO AMBIENTE

CONFEDERACIÓN
HIDROGRÁFICA
DEL TAJO



CON EL DESARROLLO DE TALLERES EDUCATIVOS EN EL AULA

- Ecobingo
- Taller de ecosistema de ribera
- Taller de canto de aves



GOBIERNO
DE ESPAÑA

MINISTERIO
DE AGRICULTURA, ALIMENTACION
Y MEDIO AMBIENTE

CONFEDERACIÓN
HIDROGRÁFICA
DEL TAJO



GOBIERNO
DE ESPAÑA

MINISTERIO
DE AGRICULTURA, ALIMENTACIÓN
Y MEDIO AMBIENTE

CONFEDERACIÓN
HIDROGRÁFICA
DEL TAJO



GOBIERNO
DE ESPAÑA

MINISTERIO
DE AGRICULTURA, ALIMENTACIÓN
Y MEDIO AMBIENTE

CONFEDERACIÓN
HIDROGRÁFICA
DEL TAJO

RUTAS GUIADAS POR ESPACIOS NATURALES DE LA CUENCA DEL TAJO

- Experimentando en contacto directo con la naturaleza
- Fomentando actitudes de protección y conservación del medio natural

RUTAS GUIADAS POR ESPACIOS NATURALES DE LA CUENCA DEL TAJO


- Parque Natural del Alto Tajo
(Guadalajara)
- Parque Natural del Barranco del río
Dulce (Guadalajara)
- Ruta por la Hoz de Peregrina
(Guadalajara)



GOBIERNO
DE ESPAÑA

MINISTERIO
DE AGRICULTURA, ALIMENTACION
Y MEDIO AMBIENTE

CONFEDERACIÓN
HIDROGRÁFICA
DEL TAJO



- Ruta de los molinos del río Perales (Madrid)
- Ruta del embalse de Pinilla (Madrid)



GOBIERNO
DE ESPAÑA

MINISTERIO
DE AGRICULTURA, ALIMENTACION
Y MEDIO AMBIENTE

CONFEDERACIÓN
HIDROGRÁFICA
DEL TAJO

- Ruta del embalse de la Portiña (Toledo)
- Ruta del embalse de Cazalegas (Toledo)
- Ruta por la vía verde del Tajo (Toledo)



GOBIERNO
DE ESPAÑA

MINISTERIO
DE AGRICULTURA, ALIMENTACIÓN
Y MEDIO AMBIENTE

CONFEDERACIÓN
HIDROGRÁFICA
DEL TAJO





- Ruta Campos de la Alcarria (Cuenca)



GOBIERNO
DE ESPAÑA

MINISTERIO
DE AGRICULTURA, ALIMENTACIÓN
Y MEDIO AMBIENTE

CONFEDERACIÓN
HIDROGRÁFICA
DEL TAJO

- Ruta por el Parque Nacional de Monfragüe (Cáceres)
- Ruta por la Garganta de los Papúos (Cáceres)

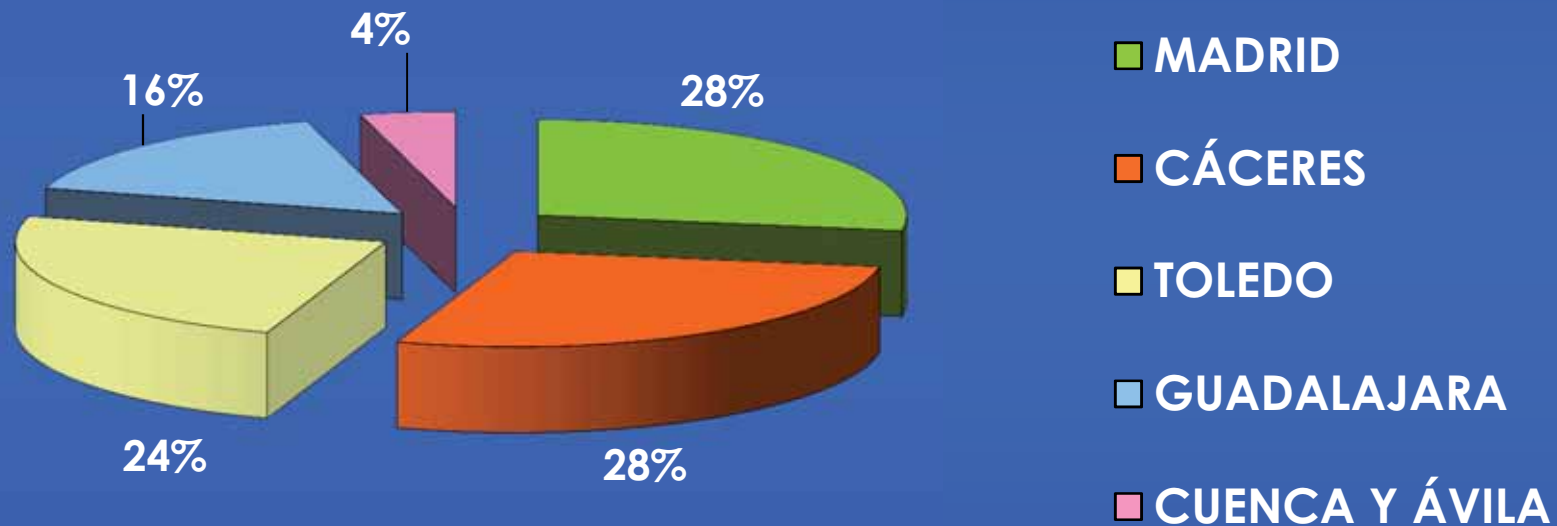


GOBIERNO
DE ESPAÑA

MINISTERIO
DE AGRICULTURA, ALIMENTACION
Y MEDIO AMBIENTE

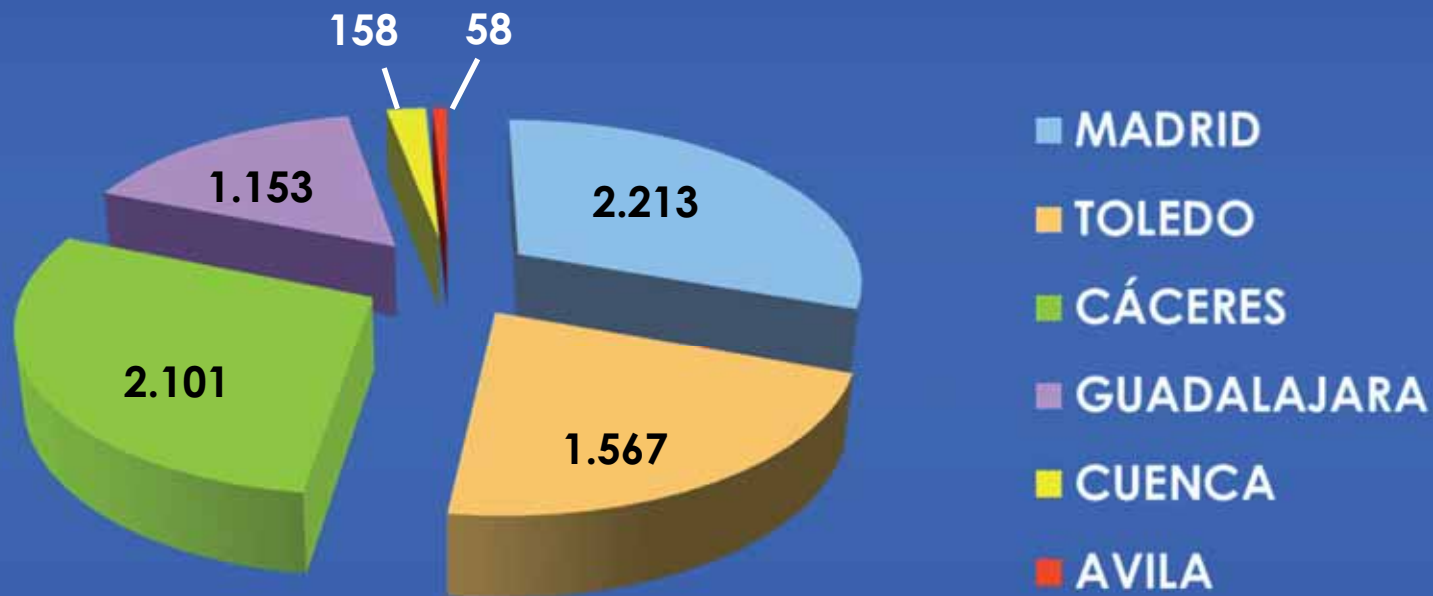
CONFEDERACIÓN
HIDROGRÁFICA
DEL TAJO

PORCENTAJE DE PARTICIPACIÓN DE CENTROS EDUCATIVOS POR PROVINCIA



Participación total 145 centros educativos

TOTAL DE ALUMNOS PARTICIPANTES EN EL PROGRAMA DE EDUCACIÓN AMBIENTAL



Total 7.250 escolares participantes

ESCUELA DE ALCALDES

Jornadas técnicas de información a Ayuntamientos



Objetivos:

- Facilitar formación e información sobre la gestión del agua. Aportar conceptos de gestión más “ecológicos” y sostenibles:

Hacer preguntas: ¿Qué ríos queremos? ¿Qué ríos tenemos?

- Informar acerca de las obligaciones y derechos de los usuarios/riberaños de los sistemas fluviales.
- Proporcionar información sobre la forma de llevar a cabo las tramitaciones y como mejorar las relaciones entre EELL y CCHH

Destinatarios:

Todos aquellos que intervienen en la toma de decisiones en la gestión del agua y ecosistemas fluviales a nivel local: alcaldes, concejales, técnicos municipales, etc..

Preguntas:

¿Qué río preferimos?



Pregunta: ¿Es esto es lo que tenemos?
¿por qué?



Masas de caña (Arundo donax), especie que prolifera sobre todo en tramos de ríos regulados y alterados (foto de Evelyn García.)



Habituales trabajos de “limpieza” de un cauce con maquinaria pesada (foto de Óscar Gavira)

Motivación:

- EELL: importancia del impacto de su actividad en la gestión del agua y en la protección del medio ambiente
- La mayoría de los municipios de nuestra cuenca son pequeños: escasez de recursos económicos, personales y materiales, falta de información y de formación
- Necesidad de transmitir conceptos “novedosos” (y sostenibles) necesarios para acompasar la actuación de las EELL a las nuevas tendencias en materia de protección del medio ambiente y con vistas a cumplir con las directivas europeas
- Necesidad de asesoramiento para facilitar el correcto cumplimiento de la legislación en materia de aguas y de protección del medio ambiente
- Necesidad de intensificar la colaboración y coordinación entre Administraciones

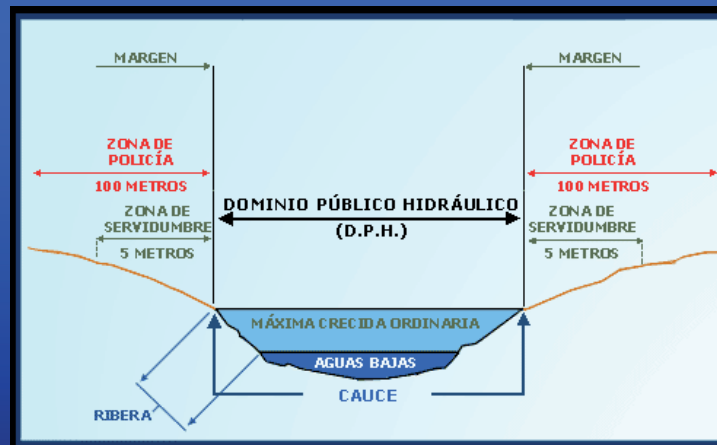
Que temas se desarrollan en una “ESCUELA DE ALCALDES”

Jornada en formato “charlas” en que varios técnicos de la Confederación Hidrográfica del Tajo exponen a los participantes aquellos temas que forman parte de su trabajo diario, haciendo especial hincapié en aquellos aspectos que han detectado como problemáticos en sus relaciones con las EELL.



Temas a tratar (I):

- Como puede afectar a los Ayuntamientos la legislación vigente en materia de aguas y como repercute en sus relaciones con la Confederación:
 - Definición de dominio público hidráulico, zonas de servidumbre y policía, cauce, ribera y márgenes.
 - Directiva Marco del Agua
 - Distribuciones de competencias entre CCAA, CCHH y Ayuntamientos
 - Vigilancia fluvial, que funciones tiene y como se relaciona con los Ayuntamientos.



Temas a tratar (II):

- Agua y urbanismo. Como gestionar el riesgo de inundaciones y como puede afectar a los planes de ordenación urbana:
 - Definición y zonificación de zonas inundables: Riesgo por inundación. Actuaciones para prevenir y paliar dichos riesgos



Temas a tratar (III):

- Presas de la Confederación Hidrográfica del Tajo. Como se lleva a cabo su explotación y como afecta a los Ayuntamientos. Que son los Cánones, su aplicación y utilidad.
- Seguridad de Presas. ¿A que están obligados los titulares de una presa?



Temas a tratar (IV):

- Sistemas de depuración de aguas. Alternativas en pequeñas poblaciones para minimizar gastos, optimizar la depuración y evitar sanciones y denuncias.



- Como se gestionan y que utilidad tienen las concesiones de agua. Que se puede autorizar y como se deben realizar las obras en dominio público hidráulico

Temas a tratar (V):

- ¿Qué significa la restauración fluvial?.
- ¿Con que criterios hay que “limpiar” los ríos?
- ¿Es realmente útil eliminar toda la vegetación de las márgenes y retirar sedimentos del cauce?
- ¿Cómo afectan estas actuaciones a largo plazo a la dinámica fluvial?



IDEAS PARA LA RESTAURACIÓN DE ECOSISTEMAS FLUVIALES

¡¡¡EVITEMOS OBRAS INNECESARIAS!!!





**GRACIAS POR VUESTRA
ATENCIÓN**