

BOIA CÒNICA VERDA Ø 80 cm

UTM  
532186  
4379682

BOIA CÒNICA VERMELLA Ø 80 cm

UTM  
532186  
4379647

BOIA CÒNICA GROGA Ø 80 cm

UTM  
532195  
4379623

UTM  
532204  
4379600

BOIES CÒNIQUES COLOR GROC  
Ø 80 cm CADA 10 m

UTM  
532212  
4379577

S'ILLOT

UTM  
532172  
4379546

UTM  
532192  
4379561

UTM  
532153  
4379530

UTM  
532133  
4379515

LLEGENDA

○ FONDEIG - BOIA



**AJUNTAMENT DE MANACOR**  
SERVEIS D'URBANISME I OBRES

PROJECTE : LOCALIZACIÓN DE LOS ANCLAJES SOBRE EL FONDO MARINO Y SUS DISTINTAS COMUNIDADES

SITUACIO  
PLAYA DE S'ILLOT

ESCALA  
1-1000

PLANOL  
CONJUNTO

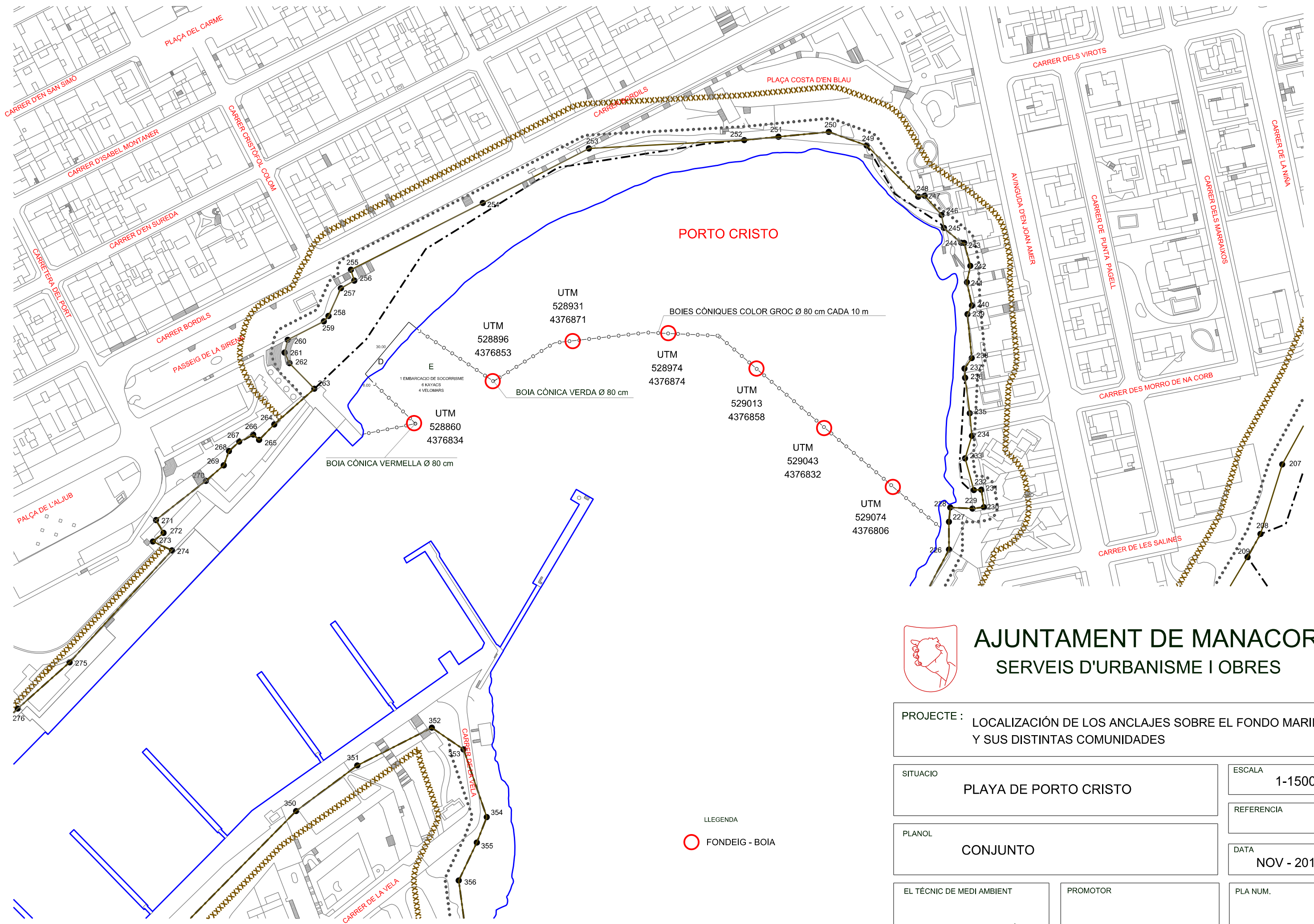
REFERENCIA  
NOV - 2018

EL TÈCNIC DE MEDI AMBIENT  
ANTONI PASCUAL CATALÀ

PROMOTOR  
AJUNTAMENT DE MANACOR

DATA

PLA NUM.



**AJUNTAMENT DE MANACOR**  
SERVEIS D'URBANISME I OBRES

PROJECTE : LOCALIZACIÓN DE LOS ANCLAJES SOBRE EL FONDO MARINO Y SUS DISTINTAS COMUNIDADES

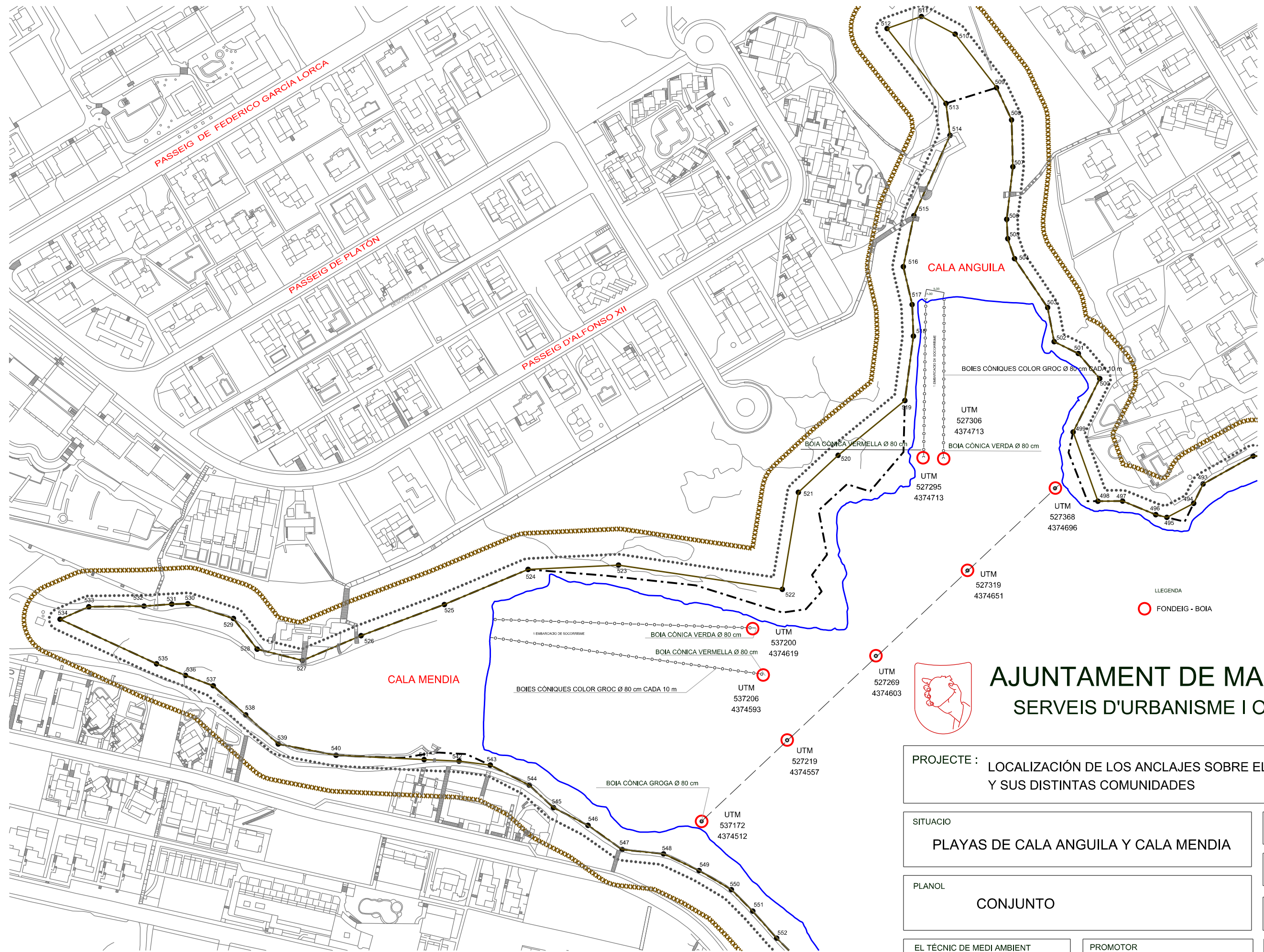
SITUACIO PLAYA DE PORTO CRISTO ESCALA 1-1500

PLANOL CONJUNTO REFERENCIA

EL TÈCNIC DE MEDI AMBIENT ANTONI PASCUAL CATALÀ PROMOTOR AJUNTAMENT DE MANACOR DATA NOV - 2018 PLA NUM.

LLEGENDA

○ FONDEIG - BOIA



**AJUNTAMENT DE MANACOR**  
**SERVEIS D'URBANISME I OBRES**

PROJECTE : LOCALIZACIÓN DE LOS ANCLAJES SOBRE EL FONDO MARINO Y SUS DISTINTAS COMUNIDADES

SITUACIO  
**PLAYAS DE CALA ANGUILA Y CALA MENDIA**

PLANOL  
**CONJUNTO**

EL TÈCNIC DE MEDI AMBIENT  
**ANTONI PASCUAL CATALÀ**

PROMOTOR  
**AJUNTAMENT DE MANACOR**

ESCALA  
**1-2000**

REFERENCIA

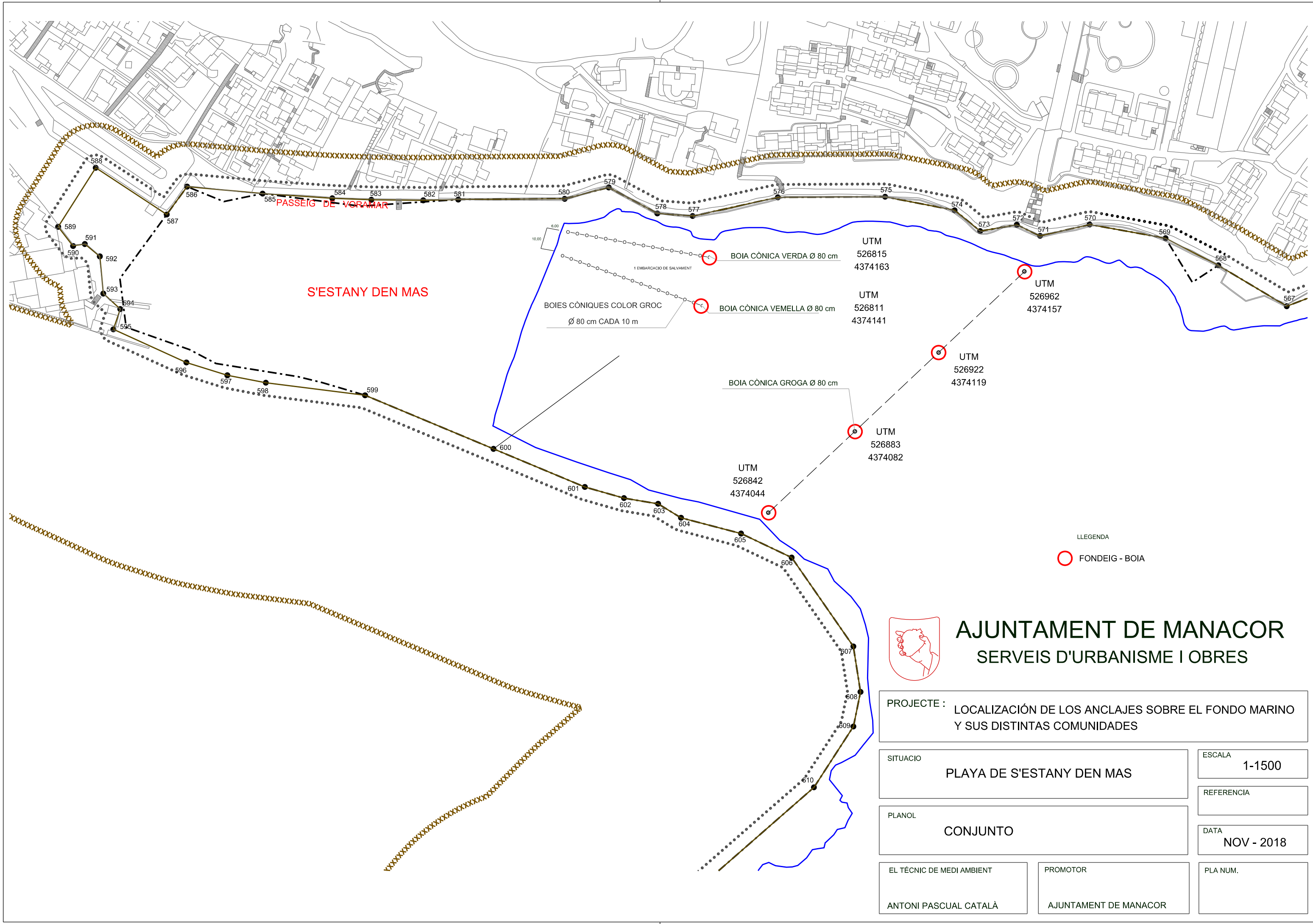
DATA  
**NOV - 2018**

PLA NUM.

UTM 527306  
 4374713  
 BOIA CÒNICA VERDA Ø 80 cm  
 UTM 527295  
 4374713  
 BOIA CÒNICA VERMELLA Ø 80 cm  
 UTM 527368  
 4374696  
 UTM 527319  
 4374651

UTM 537200  
 4374619  
 BOIA CÒNICA VERDA Ø 80 cm  
 BOIA CÒNICA VERMELLA Ø 80 cm  
 UTM 537206  
 4374593  
 BOIES CÒNIQUES COLOR GROC Ø 80 cm CADA 10 m  
 UTM 527269  
 4374603  
 UTM 527219  
 4374557  
 UTM 537172  
 4374512  
 BOIA CÒNICA GROGA Ø 80 cm

LLEGENDA  
 ○ FONDEIG - BOIA



S'ESTANY DEN MAS

PASSEIG DE VORAMAR

BOIES CÒNIQUES COLOR GROC  
Ø 80 cm CADA 10 m

1 EMBARCACIÓ DE SALVAMENT

BOIA CÒNICA VERDA Ø 80 cm

BOIA CÒNICA VEMELLA Ø 80 cm

BOIA CÒNICA GROGA Ø 80 cm

UTM  
526815  
4374163

UTM  
526811  
4374141

UTM  
526962  
4374157

UTM  
526922  
4374119

UTM  
526883  
4374082

UTM  
526842  
4374044

LLEGENDA  
○ FONDEIG - BOIA



**AJUNTAMENT DE MANACOR**  
**SERVEIS D'URBANISME I OBRES**

PROJECTE : LOCALIZACIÓN DE LOS ANCLAJES SOBRE EL FONDO MARINO Y SUS DISTINTAS COMUNIDADES

SITUACIO  
**PLAYA DE S'ESTANY DEN MAS**

ESCALA  
**1-1500**

PLANOL  
**CONJUNTO**

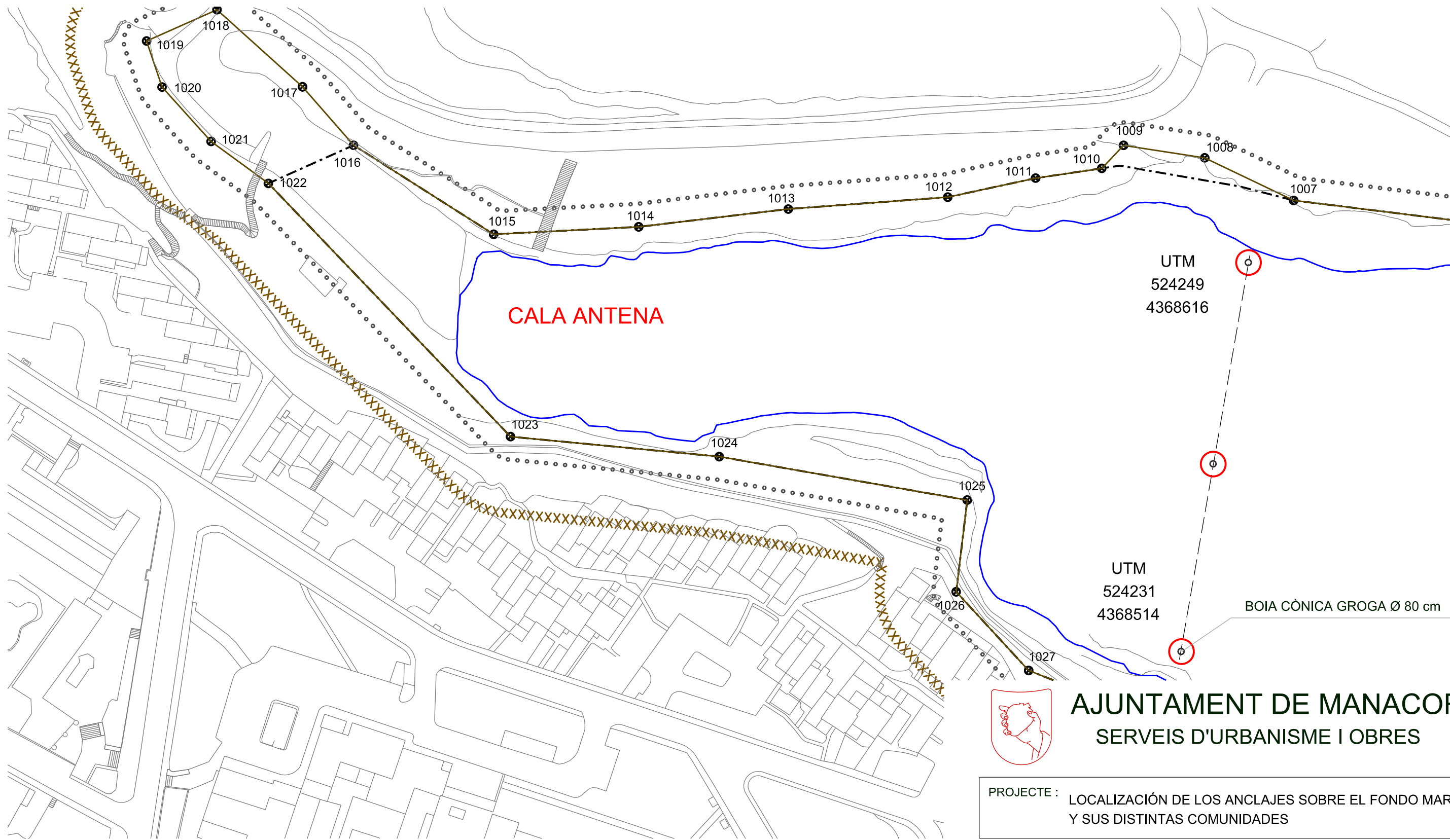
REFERENCIA

DATA  
**NOV - 2018**

EL TÈCNIC DE MEDI AMBIENT  
**ANTONI PASCUAL CATALÀ**

PROMOTOR  
**AJUNTAMENT DE MANACOR**

PLA NUM.



**CALA ANTENA**

UTM  
524249  
4368616

UTM  
524231  
4368514

BOIA CÒNICA GROGA Ø 80 cm



**AJUNTAMENT DE MANACOR**  
**SERVEIS D'URBANISME I OBRES**

PROJECTE : LOCALIZACIÓN DE LOS ANCLAJES SOBRE EL FONDO MARINO Y SUS DISTINTAS COMUNIDADES

SITUACIO  
**PLAYA DE CALA ANTENA**

ESCALA  
**1-1000**

PLANOL  
**CONJUNTO**

REFERENCIA

EL TÈCNIC DE MEDI AMBIENT  
**ANTONI PASCUAL CATALÀ**

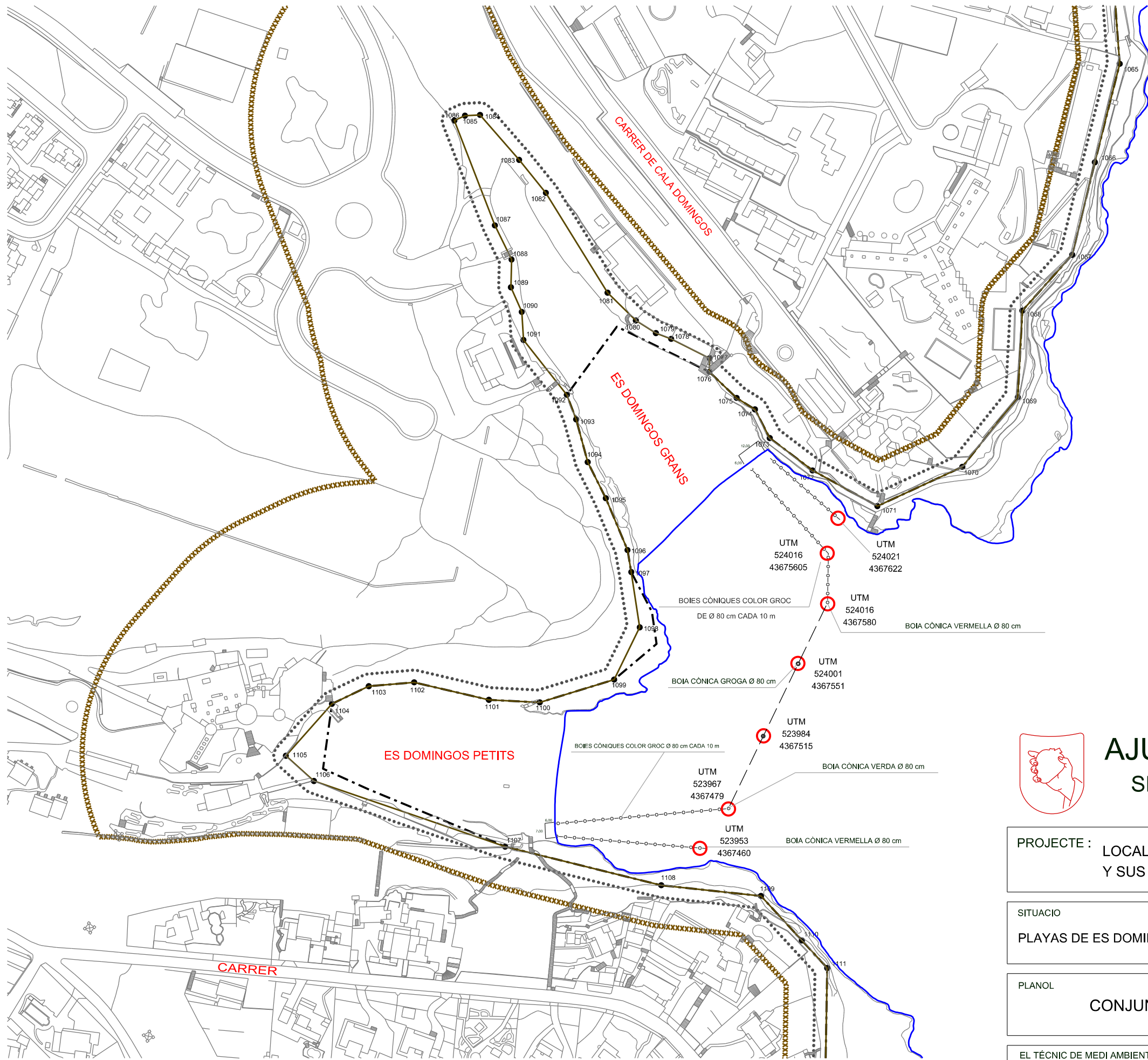
PROMOTOR  
**AJUNTAMENT DE MANACOR**

DATA  
**NOV - 2018**

PLA NUM.

LLEGENDA

○ FONDEIG - BOIA



# AJUNTAMENT DE MANACOR

## SERVEIS D'URBANISME I OBRES

PROJECTE : LOCALIZACIÓN DE LOS ANCLAJES SOBRE EL FONDO MARINO Y SUS DISTINTAS COMUNIDADES

SITUACIO  
PLAYAS DE ES DOMINGOS GRANS Y ES DOMINGOS PETITS

ESCALA  
1-2000

PLANOL  
CONJUNTO

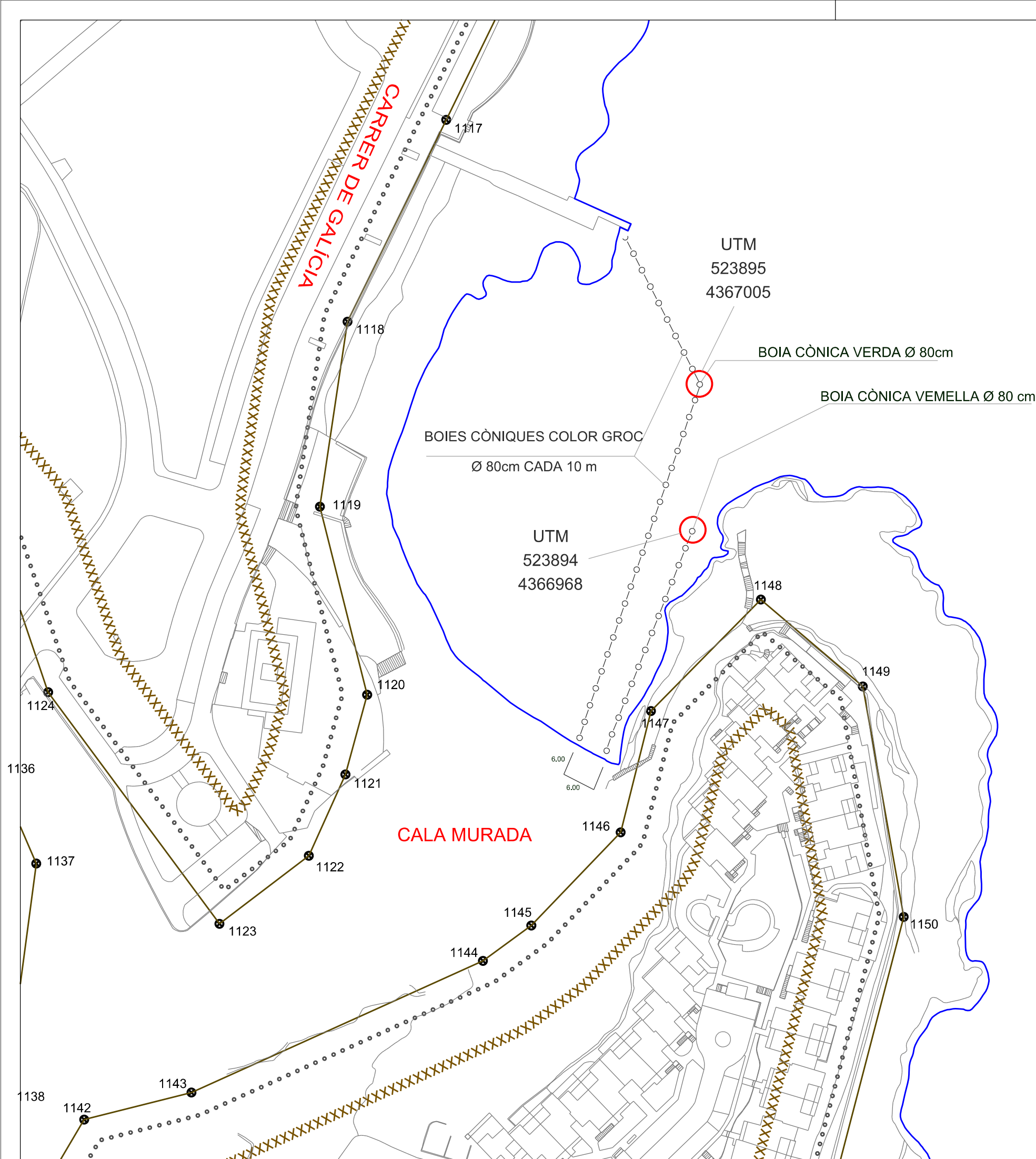
REFERENCIA

EL TÈCNIC DE MEDI AMBIENT  
ANTONI PASCUAL CATALÀ

PROMOTOR  
AJUNTAMENT DE MANACOR

DATA  
NOV - 2018

PLA NUM.



LLEENDA

○ FONDEIG - BOIA



**AJUNTAMENT DE MANACOR**  
SERVEIS D'URBANISME I OBRES

PROJECTE : LOCALIZACIÓN DE LOS ANCLAJES SOBRE EL FONDO MARINO Y SUS DISTINTAS COMUNIDADES		
SITUACIO PLAYA DE CALA MURADA	ESCALA 1-1000	REFERENCIA
PLANOL CONJUNTO	DATA NOV - 2018	PLA NUM.
EL TÈCNIC DE MEDI AMBIENT ANTONI PASCUAL CATALÀ	PROMOTOR AJUNTAMENT DE MANACOR	PLA NUM.