




CONSULTA DESCRIPTIVA Y GRÁFICA DE DATOS CATASTRALES
BIENES INMUEBLES DE NATURALEZA URBANA
Municipio de ES MERCADAL, Provincia de ILLES BALEARS




GOBIERNO DE ESPAÑA




MINISTERIO DE HACIENDA Y ADMINISTRACIONES PÚBLICAS



SECRETARÍA DE ESTADO DE HACIENDA



DIRECCIÓN GENERAL DEL CATASTRO



Sede Electrónica del Gobierno

REFERENCIA CATASTRAL DEL INMUEBLE
071601FE0301S0001KZ

DATOS DEL INMUEBLE

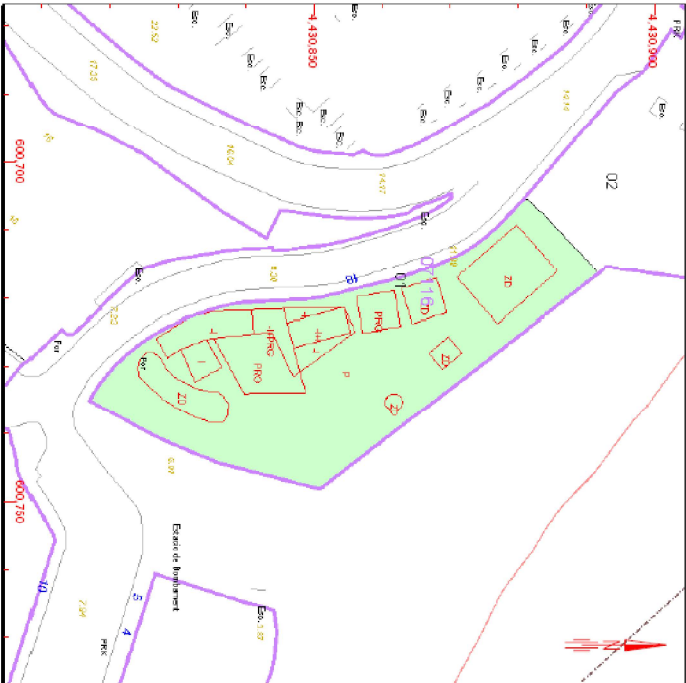
LOCALIZACIÓN	CL VIA DE RONDA; ARENAL CAST. 18
07740 ES MERCADAL (ILLES BALEARS)	
USO LOCAL PRINCIPAL	Deportivo
COEFICIENTE DE PARTICIPACIÓN	100,000000
AÑO CONSTRUCCIÓN	2007
SUPERFICIE CONSTRUIDA (m²)	402

DATOS DE LA FINCA A LA QUE PERTENECE EL INMUEBLE

SITUACIÓN	CL VIA DE RONDA; ARENAL CAST. 18
ES MERCADAL (ILLES BALEARS)	
SUPERFICIE GRÁFICA PASADILLA (m²) AJTO DE ENLACE	1.397
Parcela construida sin división horizontal	

ELEMENTOS DE CONSTRUCCIÓN

Uso	Escala	Punta	Superficie m²
ALMACEN	01	-1	83
OFICINA	01	-1	5
OB. URB. INT.	01	-1	50
DEPORTIVO	01	00	210
OCIO HOSTEL	01	00	33
DEPORTIVO	01	00	21

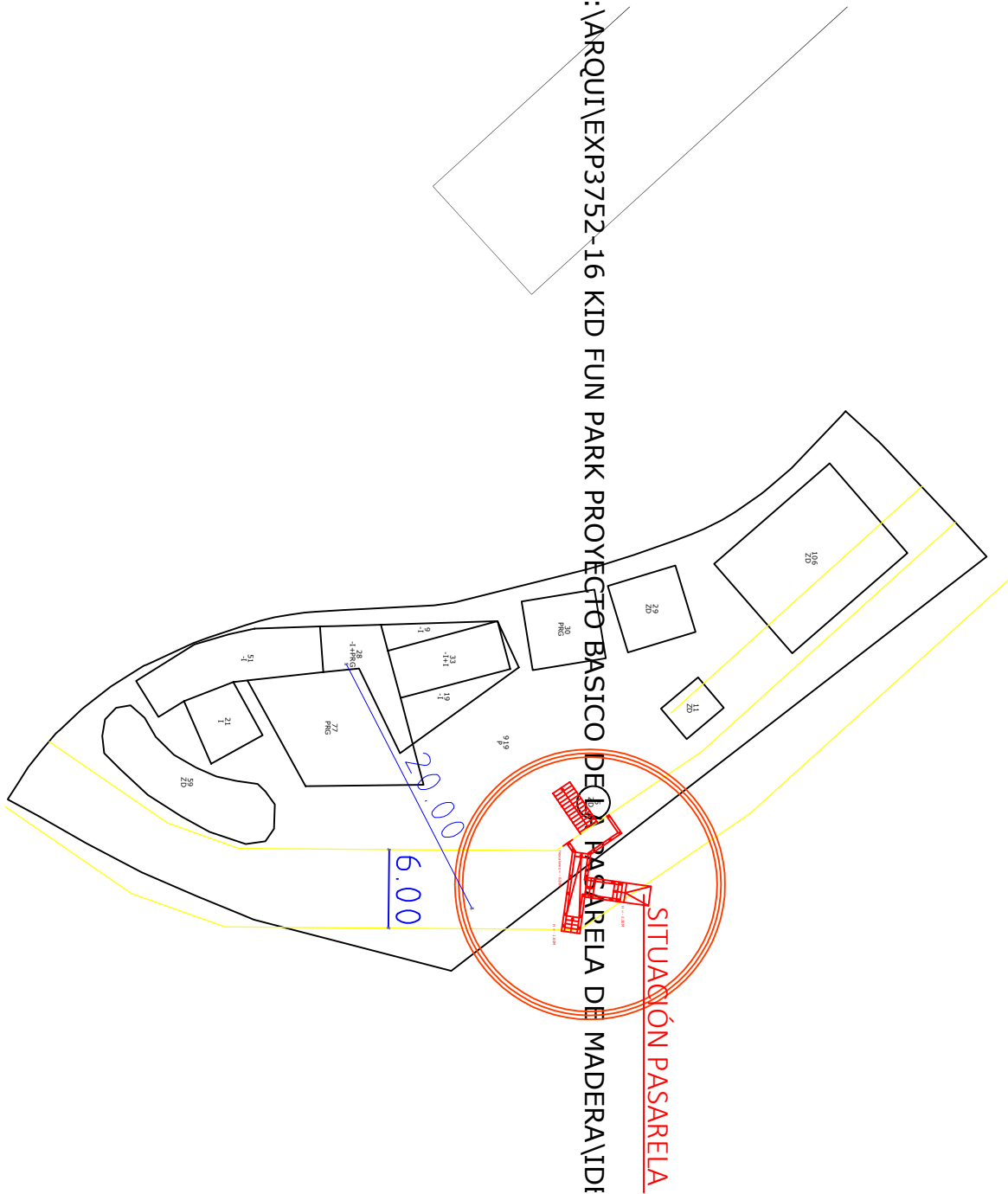


Este documento no es una certificación catastral, pero sus datos pueden ser verificados a través del Acceso a datos catastrales no protegidos de la SFC.

Miércoles, 27 de Julio de 2016

- 900.750 Coordenada U.T.M. Huso 31 ETRS89
- Límite de Manzana
- Límite de Parcela
- Límite de Construcción
- Límite 2014 verde
- Hidrografía

SITUACIÓN PASARELA



BARTOLOME MARTI VIDAL.
INGENIERO INDUSTRIAL
C/ DOCTOR FLEMING Nº8
07740 MERCADAL,
MENORCA
TELF: (971) 37 50 45
todomarti@gmail.com

El promotor
KID'S FUN PARK, S.L.

Expediente
3752/16

Mercedal, Agosto de 2016

SITUACIÓN ESCALERA

ESCALA
1:500

PLANO
1