



SECRETARÍA DE ESTADO
DE FUNCIÓN PÚBLICA



JUSTIFICANTE DE PRESENTACIÓN

Oficina: Registro General del Ayuntamiento de Puerto del Rosario 000003671

Fecha y hora de presentación: 08-03-2019 14:04:06 (Hora peninsular)

Fecha y hora de registro: 08-03-2019 14:04:06 (Hora peninsular)

Número de registro: **REGAGE19e00001057717**

Presentación realizada en una oficina de registro de las Islas Canarias el 08-03-2019 13:04:06 (hora insular)

Interesado

CIF:	P3501800A	Código postal:	35600
Razón social:	AYUNTAMIENTO PUERTO DEL ROSARIO	País:	España
Dirección:	Fernandez Castañeyra nº2	D.E.H.:	
Municipio:	Puerto del Rosario	Teléfono:	928850110 ex159
Provincia:	Palmas, Las	Correo electrónico:	
Canal Notif.:			

Información del registro

Resumen/asunto: **AJUNTO 2ª PARTE DEL ADECENTAMIENTO DEL AREA DE TRANSITO FRENTE LITORAL DE PUERTO**

Unidad de tramitación de destino: Demarcacion de Costas de Canarias Las Palmas EA0022589

Ref. externa:

Nº Expediente:

Observaciones:

Nombre	Tamaño	Validez	Tipo	Observaciones
CCF_000032.pdf	4.4 MB	Copia electrónica auténtica	Documento adjunto	
Código seguro de verificación (CSV):		ORVE-b8bf74b61a6422f4021f5e596fab7c23		
Enlace de descarga:		https://sede.administracionespublicas.gob.es/valida/validar/servicio_csv_id/10/hash_firma_formularioweb/ORVE-b8bf74b61a6422f4021f5e596fab7c23		

La oficina **Registro General del Ayuntamiento de Puerto del Rosario**, a través del proceso de firma electrónica reconocida, declara que los documentos electrónicos anexados corresponden con los originales aportados por el interesado, en el marco de la normativa vigente.

De acuerdo con el art. 31.2b de la Ley 39/15, a los efectos del cómputo de plazo fijado en días hábiles, y en lo que se refiere al cumplimiento de plazos por los interesados, la presentación en un día inhábil se entenderá realizada en la primera hora del primer día hábil siguiente salvo que una norma permita expresamente la recepción en día inhábil.

Jefe Demarcación de Costas	
Proyectos y Obras	
Comisión Pública	1/47
Aclaraciones Administrativas	
Habilitación	
La Notaría	




© Ministerio de Política Territorial y Función Pública

El registro realizado está amparado en el Artículo 16 de la Ley 39/2015.

Código de verificación electrónica: 5577-9624-1169-684B-124B-6448-4D35-374A-141E-6C17-691D-614A-D1F6-A4D5-96F3-F

https://sede.administracionespublicas.gob.es/valida/validar/servicio_csv_id/10/hash_firma_formularioweb/5577-9624-1169-684B-124B-6448-4D35-374A-141E-6C17-691D-614A-D1F6-A4D5-96F3-F

The background of the page is a gradient of blue, transitioning from a lighter, tealish blue at the top to a dark, navy blue at the bottom. Several thin, white, parallel lines are drawn diagonally across the upper right portion of the image, extending from the top right towards the center.

CLASIFICACIÓN Y USOS DEL
SUELO

611.381,08 3.153.746,02

28° 30' 19,74" N 13° 51' 43,14" O

28° 29' 42,74" N 13° 51' 43,14" O

611.381,08 3.152.588,45



Infraestructura de Datos



**Gobierno
de Canarias**

Información Técnica

Sistema de Referencia ITRF93
Elipsoide WGS84
-semieje mayor: a=6.378.137
-aplanamiento: f=298.257223563
Red Geodésica REGCAN95 (v. 2001)
Sistema de representación UTM






Fecha y hora de

LEYENDA

Ámbitos pendientes de actualización en IDECanarias

Ámbito pendiente de actualización

Ámbitos en suspensión

-  SP-FLICEN (Ámbitos con suspensión facultativa de licencias)
-  SP-ALICEN (Ámbitos con suspensión automática de licencias)
-  SP-TRAM (Ámbitos con suspensión de la tramitación y aprobación de los instrumentos de ordenación)
-  SP-VIG (Ámbitos con suspensión de la vigencia de los instrumentos de ordenación)
-  SP-APROB (Ámbitos con suspensión de la aprobación del instrumento de ordenación (art. 45 d 55/2066))

Ámbitos de ordenación

 Ámbitos objeto de ordenación

Gestión

LEYENDA

Gestión

- ASPRIV (Actuaciones sistematizadas con sistema de ejecución privado)
- ASCOOP (Actuaciones sistematizadas con sistema de cooperación)
- ASEXPR (Actuaciones sistematizadas con sistema de expropiación)
- ASEJF (Actuaciones sistematizadas con sistema de ejecución forzosa)
- ASINDEF (Actuaciones Sistematizadas sin sistema definido)
- AREXPR (Actuaciones asistemáticas por expropiación)
- AAOCDIR (Actuaciones asistemáticas por ocupación directa)
- ARCONV (Actuaciones asistemáticas por convenio urbanístico)
- ARSOBT (Actuaciones asistemáticas en suelo obtenido)
- ARINDEF (Actuaciones asistemáticas sin forma de gestión)
- AGI (Áreas de Gestión Integrada)
- ARICH (Áreas de Rehabilitación Integral en Conjuntos Históricos)
- ARIURB (Áreas de Rehabilitación Integral Urbanas)
- RESER (Reservas para el patrimonio público de suelo)

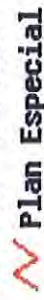
Desarrollo

LEYENDA

Desarrollo



Plan Parcial



Plan Especial



Plan Especial de Protección



Estudio de Detalle

Líneas diseño planeamiento desarrollo



Trazado Orientativo

Rasantes Normativas







Valores de las Rasantes Normativas

Trama Urbana

LEYENDA








Trama Urbana

-  Alineaciones viarias (salvo las secundarias)
-  Alineaciones viarias secundarias
-  Límites de manzanas que no son alineaciones viarias
-  Líneas de diseño interior de los espacios viarios

Zonas de edificación

-  Zonas de edificación

Catálogos de protección

-  INTE (Recintos con grado de protección integral)
-  INTE-x (Recintos con protección relacionada con integral)
-  AMBI (Recintos con grado de protección ambiental)
-  AMBI-x (Recintos con protección relacionada con ambiental)
-  PARC (Recintos con grado de protección parcial)
-  PARC-x (Recintos con protección relacionada con parcial)
-  Entorno de Protección

LEYENDA

Elementos estructurantes

LEYENDA

Elementos estructurantes

- ▨ SGV-s (Sistema General de infraestructuras de transporte Viarias supramunicipal)
- ▨ SGV-m (Sistema General de infraestructuras de transporte Viarias municipal)
- ▨ EEV-s (Equipamiento Estructurante de infraestructuras de transporte Viarias supramunicipal)
- ▨ EEV-m (Equipamiento Estructurante de infraestructuras de transporte Viarias municipal)
- ▨ SGI-s (Sistema General de Infraestructuras de transporte no viarias supramunicipal)
- ▨ SGI-m (Sistema general de Infraestructuras de transporte no viarias municipal)
- ▨ EEI-s (Equipamiento Estructurante de Infraestructuras de transporte no viarias supramunicipal)
- ▨ EEI-m (Equipamiento Estructurante de Infraestructuras de transporte no viarias municipal)
- ▨ SGS-s (Sistema General de infraestructuras de Servicios básicos supramunicipal)
- ▨ SGS-m (Sistema General de infraestructuras de Servicios básicos municipal)
- ▨ EES-s (Equipamiento Estructurante de infraestructuras de Servicios básicos supramunicipal)
- ▨ EES-m (Equipamiento Estructurante de infraestructuras de Servicios básicos municipal)
- ▨ SGE-s (Sistema General de Espacios libres públicos supramunicipal)
- ▨ SGE-m (Sistema General de Espacios libres públicos municipal)
- ▨ SGC-s (Sistema General de usos Comunitarios supramunicipal)
- ▨ SGC-m (Sistema General de usos Comunitarios municipal)
- ▨ EEC-s (Equipamiento Estructurante de usos Comunitarios supramunicipal)
- ▨ EEC-m (Equipamiento Estructurante de usos Comunitarios municipal)
- ▨ SGT-s (Sistema General Terciario supramunicipal)
- ▨ SGT-m (Sistema General Terciario municipal)
- ▨ EET-s (Equipamiento Estructurante Terciario supramunicipal)
- ▨ EET-m (Equipamiento Estructurante Terciario municipal)

LEYENDA

Elementos estructurantes

Zonas de usos pormenorizados

