



Ministerio para la Transición Ecológica y el Reto Demográfico  
DIRECCIÓN GENERAL DE LA COSTA Y EL MAR  
DEMARCACIÓN DE COSTAS ANDALUCÍA-MEDITERRÁNEO  
MÁLAGA



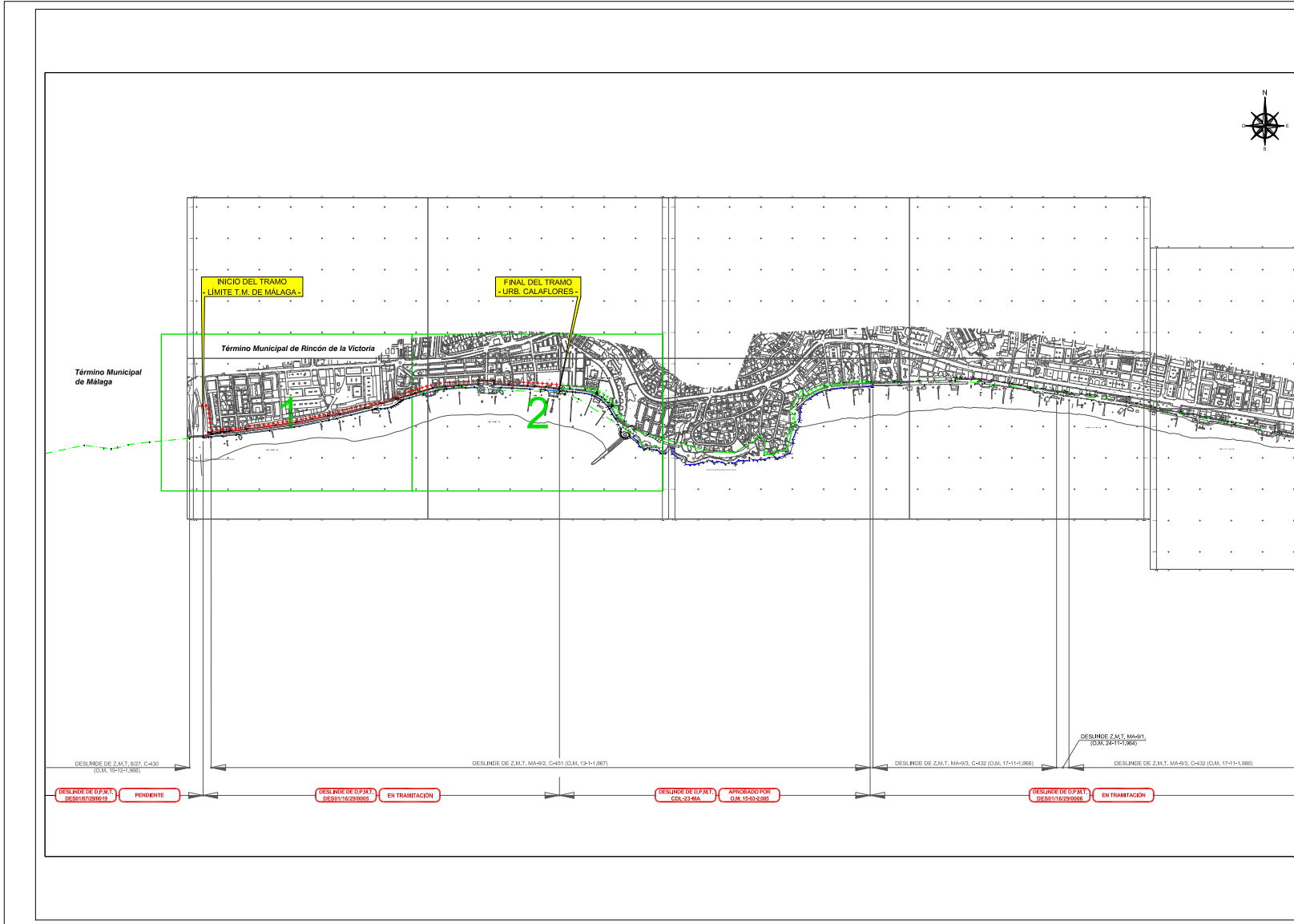
***RECTIFICACIÓN DEL DESLINDE DE DOMINIO PÚBLICO MARÍTIMO-TERRESTRE  
DES01/16/29/0005, COMPRENDIDO  
ENTRE EL LÍMITE CON EL TÉRMINO MUNICIPAL DE MÁLAGA  
Y LA URBANIZACIÓN CALAFLORES,  
EN EL TÉRMINO MUNICIPAL DE RINCÓN DE LA VICTORIA***


- ENERO-2.021 -

**DES01/16/29/0005**

**EN TRAMITACIÓN**








Ministerio para la Transición Ecológica y el Reto Demográfico  
 DIRECCIÓN GENERAL DE LA COSTA Y EL MAR  
 DEMARCACIÓN DE COSTAS ANDALUZA-MEDITERRANEA  
 MÁLAGA

**RECTIFICACIÓN DEL DESLINDE DE DOMINIO PÚBLICO MARÍTIMO-TERRESTRE  
 COMPRENDIDO ENTRE EL LÍMITE CON EL MUNICIPIO DE  
 MÁLAGA Y LA URBANIZACIÓN CALAFLORES.  
 EN EL TÉRMINO MUNICIPAL DE RINCÓN DE LA VICTORIA**

**DES01/16/29/0005    EN TRAMITACIÓN**


PLANO Nº:	HOJA Nº:	REFERENCIA:	ESCALA:	ESCALA GRÁFICA:
00		DES01/16/29/0005	1 : 5.000	
PLANO: DISTRIBUCIÓN DE HOJAS				

**EXAMINADO Y CONFORME**

EL JEFE DE SERVICIO: EL JEFE DE LA DEMARCACIÓN:

FECHA:  
Enero 2021

Firma Juan José Valero Guerra Firma Ángel González Castiñeira

<b>INFORMACIÓN CARTOGRAFICA</b> - PROYECTO CALAFLORES (ORDEN 15/11/2010) DE INTERVENCIÓN - VEREDICIÓN DEMARCACIÓN COSTAS ANDALUZA-MEDITERRANEA - RECTIFICACIÓN DEL DESLINDE	<b>GRÁFICO DE DISTRIBUCIÓN DE HOJAS</b> 
--	--

<b>SÍMBOLOS CONVENCIONALES</b> - Límite del dominio público marítimo-terrestre - Límite del dominio público marítimo-terrestre (límite de la zona de protección) - Límite del dominio público marítimo-terrestre (límite de la zona de protección) (límite de la zona de protección) - Límite del dominio público marítimo-terrestre (límite de la zona de protección) (límite de la zona de protección) - Límite del dominio público marítimo-terrestre (límite de la zona de protección) (límite de la zona de protección)	- Límite del dominio público marítimo-terrestre (límite de la zona de protección) - Límite del dominio público marítimo-terrestre (límite de la zona de protección) - Límite del dominio público marítimo-terrestre (límite de la zona de protección) - Límite del dominio público marítimo-terrestre (límite de la zona de protección) - Límite del dominio público marítimo-terrestre (límite de la zona de protección)
---	---

<b>VÉRTICES DE LA POLIGONAL DEL DESLINDE</b>	<b>VÉRTICES DE LA RIBERA DEL MAR</b>
--	--------------------------------------

**CSV : GEN-ad51-d29a-f5a2-9d3a-8525-83d3-9a78-defa**  
**DIRECCIÓN DE VALIDACIÓN : <https://sede.administracion.gob.es/pagSedeFront/servicios/consultaCSV.htm>**  
**FIRMANTE(1) : JUAN JOSE VALERO GUERRA | FECHA : 08/02/2021 11:57 | Sin acción específica**  
**FIRMANTE(2) : ANGEL GONZALEZ CASTIÑEIRA | FECHA : 08/02/2021 12:41 | Sin acción específica**







Ministerio para la Transición Ecológica y el Reto Demográfico  
DIRECCIÓN GENERAL DE LA COSTA Y EL MAR  
DEMARCACIÓN DE COSTAS ANDALUCÍA-MEDITERRÁNEO  
MÁLAGA

RECTIFICACIÓN DEL DESLINDE DE DOMINIO PÚBLICO MARÍTIMO-TERRESTRE  
COMPRENDIDO ENTRE EL LÍMITE CON EL MUNICIPIO DE  
MÁLAGA Y LA URBANIZACIÓN CALAFLORES,  
EN EL TÉRMINO MUNICIPAL DE RINCÓN DE LA VICTORIA

**DES01/16/29/0005** **EN TRAMITACIÓN**

ORTO Nº: <b>1</b>	HOJA Nº: <b>2</b> (2 de 2)	REFERENCIA: DES01/16/29/0005 PLANO: VUELO DEMARCACIÓN DE COSTAS DE MÁLAGA, AGOSTO-2017	ESCALA: 1 / 1.000	ESCALA GRÁFICA: 
----------------------	----------------------------------	---	----------------------	---------------------

EXAMINADO Y CONFORME	
EL JEFE DE SERVICIO:  Fdo.: Juan José Valero Guerra	EL JEFE DE LA DEMARCACIÓN:  Fdo.: Angel González Castañeira
FECHA: Enero 2021	

INFORMACIÓN CARTOGRÁFICA	GRÁFICO DE DISTRIBUCIÓN DE HOJAS
<ul style="list-style-type: none"> <li>PROYECCIÓN U.T.M. - ELIPSOIDE GRIS - HUSO 30 N - DATUM ETREBURE</li> <li>VUELO DE DEMARCACIÓN DE COSTAS DE MÁLAGA DE AGOSTO-2017</li> <li>RESTITUCIÓN Y DIBUJO MARZO-2018</li> </ul>	

SIGNOS CONVENCIONALES	
<ul style="list-style-type: none"> <li>○ LÍNEA DESLINDE D.P.M.T. PROPUESTA</li> <li>● LÍMITE RIBERA DEL MAR PROPUESTA</li> <li>--- LÍMITE SERVIDUMBRE TRANSITO PROPUESTO</li> <li>--- LÍMITE SERVIDUMBRE PROTECCIÓN PROPUESTO</li> <li>--- D. P. M.T. ADSCRITO POR MUTACIÓN DENOMINABLE (TIERRAS ANTIGUOS TERRENOS DEL FERROCARRIL)</li> </ul>	<ul style="list-style-type: none"> <li>○ DESLINDE D.P.M.T. APROBADO POR O.M.</li> <li>● DESLINDE DE Z.M.T. APROBADO POR O.M.</li> <li>--- RIBERA DEL MAR APROBADA POR O.M.</li> <li>--- SERVIDUMBRE DE TRANSITO APROBADA POR O.M.</li> <li>--- SERVIDUMBRE DE PROTECCIÓN APROBADA POR O.M.</li> <li>△ VERTICES RED GEODÉSICA</li> <li>▽ VERTICES REPLANTEADO</li> <li>□ CALICATAS, MUESTRAS</li> <li>□ PARCELA CATASTRAL</li> <li>S.U./S.N.U. SUELO URBANO/NO URBANO</li> </ul>


VERTICES DE LA POLIGONAL DEL DESLINDE			VERTICES DE LA RIBERA DEL MAR		
PUNTO	X	Y	PUNTO	X	Y
M-1+R-1	382520.52	4063865.49	M-1+R-1	382520.52	4063865.49
M-2	382537.20	4063866.73	R-2	382545.41	4063867.33
M-3	382536.14	4063881.10	R-3	382591.28	4063870.64
M-4	382546.04	4063881.70	R-4	382626.86	4063873.82
M-5	382546.20	4063877.28	R-5	382633.04	4063874.86
M-6	382577.40	4063881.00	R-6	382732.88	4063887.60
M-7	382577.24	4063883.58	R-7	382811.93	4063888.67
M-8	382684.94	4063884.04	R-8	382828.19	4063901.35
M-9	382685.07	4063881.90	R-9	382899.22	4063915.39
M-10+H-27	382604.64	4063884.15	R-10	382922.35	4063920.29
M-11+H-26	382658.77	4063890.75	R-11	382946.50	4063925.56
M-12	382752.10	4063903.72	R-12	382992.93	4063936.81
M-13+H-25	382815.75	4063912.56	R-13	383059.79	4063950.60
M-14	382868.58	4063923.05	R-14	383066.89	4063955.47
M-15+H-24	382918.81	4063933.03	R-15	383071.04	4063956.38
M-16+H-23	382956.03	4063939.13	R-16	383075.22	4063957.11
M-17+H-22	383035.81	4063959.22	R-17	383086.84	4063957.02
M-18	383087.35	4063973.95	R-18	383100.68	4063957.46
M-19+H-21	383136.26	4063987.94	R-19	383108.60	4063958.83
M-20	383139.82	4063986.79	R-20	383120.01	4063962.07
			R-21	383125.52	4063964.48
			R-22	383129.98	4063966.80
			R-23	383135.50	4063970.03
			R-24	383140.04	4063973.08
			R-25	383145.10	4063977.29
			R-26	383147.49	4063979.09
			R-27	383151.29	4063981.50
			R-28	383155.30	4063983.52
			R-29	383159.50	4063986.15
			R-30	383178.54	4063990.98











Ministerio para la Transición Ecológica y el Reto Demográfico  
 DIRECCIÓN GENERAL DE LA COSTA Y EL MAR  
 DEMARCACIÓN DE COSTAS ANDALUCÍA-MEDITERRÁNEO  
 MÁLAGA

RECTIFICACIÓN DEL DESLINDE DE DOMINIO PÚBLICO MARÍTIMO-TERRESTRE  
 COMPRENDIDO ENTRE EL LÍMITE CON EL MUNICIPIO DE  
 MÁLAGA Y LA URBANIZACIÓN CALAFLORES,  
 EN EL TÉRMINO MUNICIPAL DE RINCÓN DE LA VICTORIA

- TERRENOS INNECESARIOS Y DE POSIBLE DESAFECTACIÓN -

**DES01/16/29/0005** **EN TRAMITACIÓN**

ORTO N.º:	HOJA N.º:	REFERENCIA:	ESCALA:	ESCALA GRÁFICA:
1-D	2	DES01/16/29/0005	1 / 1.000	
(2 de 2)		PLANO:	VUELO DEMARCACIÓN DE COSTAS DE MÁLAGA, AGOSTO-2017	

EXAMINADO Y CONFORME	
EL JEFE DE SERVICIO:	EL JEFE DE LA DEMARCACIÓN:
FECHA:	
Enero 2021	
Fdo.: Juan José Valero Guerra	Fdo.: Angel González Castañera

INFORMACIÓN CARTOGRÁFICA	GRÁFICO DE DISTRIBUCIÓN DE HOJAS
<ul style="list-style-type: none"> <li>PROYECCIÓN U.T.M. - ELIPSOIDE GRIBB - HUSO 30 N - DATUM ETREBURE</li> <li>VUELO DEMARCACIÓN DE COSTAS DE MÁLAGA DE AGOSTO-2017</li> <li>RESTITUCIÓN Y DIBUJO MARZO-2018</li> </ul>	

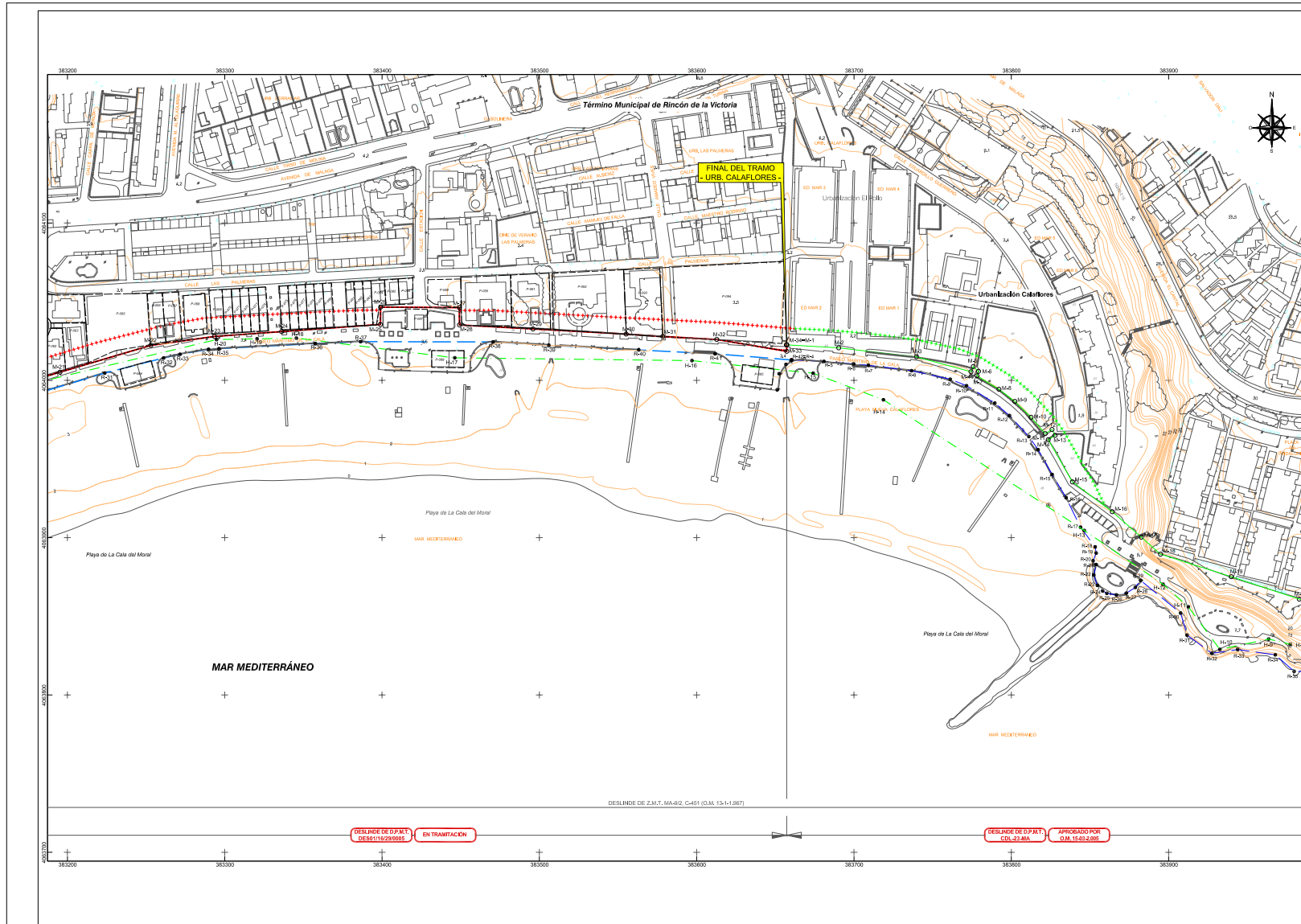
SIGNOS CONVENCIONALES			
	LINEA DESLINDE D.P.M.T. PROPUESTA		DESLINDE D.P.M.T. APROBADO POR O.M.
	LÍMITE RIBERA DEL MAR PROPUESTA		DESLINDE DE Z.M.T. APROBADO POR O.M.
	LÍMITE SERVIDUMBRE TRÁNSITO PROPUESTO		RIBERA DEL MAR APROBADA POR O.M.
	LÍMITE SERVIDUMBRE PROTECCIÓN PROPUESTO		SERVIDUMBRE DE TRÁNSITO APROBADO POR O.M.
	D. P. M.T. ADSCRITO POR MUTACIÓN DEMANDE (SIBEL ANTIGUOS TERRENOS DEL FERROCARRIL)		SERVIDUMBRE DE PROTECCIÓN APROBADA POR O.M.
	VERTICES RED GEODÉSICA		VERTICES REPLANTEO
	VERTICES REPLANTEO		CAUCATAS, MUESTRAS
	PARCELA CATASTRAL		S.U./S.N.U. (SUELO URBANO/NO URBANO)
	TERMINO MUNICIPAL		TERMINO MUNICIPAL


VERTICES DE LA POLIGONAL DEL DESLINDE			VERTICES DE LA RIBERA DEL MAR		
PUNTO	X	Y	PUNTO	X	Y
M-1+R-1	382520.52	4063865.49	M-1+R-1	382520.52	4063865.49
M-2	382537.20	4063866.73	R-2	382545.41	4063867.33
M-3	382536.14	4063881.10	R-3	382591.28	4063870.64
M-4	382546.04	4063881.70	R-4	382626.86	4063873.82
M-5	382546.20	4063877.28	R-5	382633.04	4063874.86
M-6	382577.40	4063881.00	R-6	382732.88	4063887.60
M-7	382577.24	4063883.58	R-7	382811.93	4063888.67
M-8	382584.94	4063884.04	R-8	382828.19	4063901.35
M-9	382655.07	4063881.90	R-9	382899.22	4063915.39
M-10+H-27	382604.64	4063884.15	R-10	382922.35	4063920.29
M-11+H-26	382658.77	4063890.75	R-11	382946.50	4063925.56
M-12	382752.10	4063903.72	R-12	382992.93	4063936.81
M-13+H-25	382815.75	4063912.56	R-13	383059.79	4063950.60
M-14	382868.58	4063923.05	R-14	383066.89	4063955.47
M-15+H-24	382918.81	4063933.03	R-15	383071.04	4063956.38
M-16+H-23	382956.03	4063939.13	R-16	383075.22	4063957.11
M-17+H-22	383035.81	4063959.22	R-17	383086.84	4063957.02
M-18	383087.35	4063973.95	R-18	383100.68	4063957.46
M-19+H-21	383136.26	4063987.94	R-19	383108.60	4063958.83
M-20	383139.82	4063986.79	R-20	383120.01	4063962.07
			R-21	383125.52	4063964.48
			R-22	383129.98	4063966.80
			R-23	383135.50	4063970.03
			R-24	383140.04	4063973.08
			R-25	383145.10	4063977.29
			R-26	383147.49	4063979.09
			R-27	383151.29	4063981.50
			R-28	383155.30	4063983.52
			R-29	383159.50	4063986.15
			R-30	383178.54	4063990.98

VERTICES TERRENOS INNECESARIOS Y DE POSIBLE DESAFECTACIÓN		
PUNTO	X	Y
V-1+M-5	382546.20	4063877.28
V-2+M-6	382577.40	4063881.00
V-3+M-7	382577.24	4063883.58
V-4+M-8	382584.94	4063884.04
V-5+M-9	382585.07	4063881.90
V-6+M-10	382604.64	4063884.15
V-7+M-11	382658.77	4063890.75
V-8+M-12	382752.10	4063903.72
V-9+M-13	382815.75	4063912.56
V-10+M-14	382868.58	4063923.05
V-11+M-15	382918.81	4063933.03
V-12+M-16	382956.03	4063939.13
V-13+M-17	383035.81	4063959.22
V-14+M-18	383087.35	4063973.96
V-15+M-19	383136.26	4063987.94
V-16+M-20	383139.82	4063986.79
V-17	383158.20	4063994.22
V-18	383139.00	4063980.50
V-19	383124.41	4063973.21
V-20	383096.86	4063966.61
V-21	383089.53	4063966.56
V-22	383078.95	4063965.21
V-23	383060.45	4063960.43
V-24	382986.96	4063942.06
V-25	382959.56	4063935.68
V-26	382944.29	4063931.92
V-27	382921.83	4063927.87

VERTICES TERRENOS INNECESARIOS Y DE POSIBLE DESAFECTACIÓN		
PUNTO	X	Y
V-28	382893.44	4063922.36
V-29	382825.59	4063909.54
V-30	382797.80	4063904.97
V-31	382737.15	4063896.26
V-32	382660.92	4063888.27
V-33	382626.19	4063881.62
V-34	382578.46	4063877.53
V-35	382545.10	4063874.65








Ministerio para la Transición Ecológica y el Reto Demográfico  
DIRECCIÓN GENERAL DE LA COSTA Y EL MAR  
DEMARCACIÓN DE COSTAS ANDALUZA-MEDITERRANEO  
MÁLAGA

**RECTIFICACIÓN DEL DESLINDE DE DOMINIO PÚBLICO MARÍTIMO-TERRESTRE  
COMPRENDIDO ENTRE EL LIMITE CON EL MUNICIPIO DE  
MÁLAGA Y LA URBANIZACIÓN CALAFLORES.  
EN EL TÉRMINO MUNICIPAL DE RINCÓN DE LA VICTORIA**

**DES01/16/29/0005      EN TRAMITACIÓN**

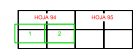
PLANO Nº:	1	REFERENCIAL:	ESCALA:	ESCALA GRÁFICA:
2	1	DES01/16/29/0005	1:1.000	
HOJA Nº:	1	PLANO:	PLANTA GENERAL DES01/16/29/0005	
11 de 21				

EXAMINADO Y CONFORME

EL JEFE DE SERVICIO: EL JEFE DE LA DEMARCACIÓN:

FECHA:  
Enero 2021

Firma Juan José Valero Guerra Firma Ángel González Castiñeira

INFORMACIÓN CARTOGRAFICA	GRÁFICO DE DISTRIBUCIÓN DE HOJAS
<ul style="list-style-type: none"> <li>1. PROYECTO DE RECTIFICACIÓN DEL DESLINDE DE DOMINIO PÚBLICO MARÍTIMO-TERRESTRE</li> <li>2. URBANIZACIÓN CALAFLORES EN EL TÉRMINO MUNICIPAL DE RINCÓN DE LA VICTORIA</li> <li>3. RECTIFICACIÓN DEL DESLINDE DE DOMINIO PÚBLICO MARÍTIMO-TERRESTRE</li> </ul>	

<p><b>SÍMBOLOS CONVENCIONALES</b></p> <ul style="list-style-type: none"> <li> LINEA DE DESLINDE DE DOMINIO PÚBLICO MARÍTIMO-TERRESTRE</li> <li> LINEA DE DESLINDE DE DOMINIO PÚBLICO MARÍTIMO-TERRESTRE</li> <li> LINEA DE DESLINDE DE DOMINIO PÚBLICO MARÍTIMO-TERRESTRE</li> <li> LINEA DE DESLINDE DE DOMINIO PÚBLICO MARÍTIMO-TERRESTRE</li> <li> LINEA DE DESLINDE DE DOMINIO PÚBLICO MARÍTIMO-TERRESTRE</li> <li> LINEA DE DESLINDE DE DOMINIO PÚBLICO MARÍTIMO-TERRESTRE</li> <li> LINEA DE DESLINDE DE DOMINIO PÚBLICO MARÍTIMO-TERRESTRE</li> <li> LINEA DE DESLINDE DE DOMINIO PÚBLICO MARÍTIMO-TERRESTRE</li> </ul>	<p><b>SÍMBOLOS CONVENCIONALES</b></p> <ul style="list-style-type: none"> <li> LINEA DE DESLINDE DE DOMINIO PÚBLICO MARÍTIMO-TERRESTRE</li> <li> LINEA DE DESLINDE DE DOMINIO PÚBLICO MARÍTIMO-TERRESTRE</li> <li> LINEA DE DESLINDE DE DOMINIO PÚBLICO MARÍTIMO-TERRESTRE</li> <li> LINEA DE DESLINDE DE DOMINIO PÚBLICO MARÍTIMO-TERRESTRE</li> <li> LINEA DE DESLINDE DE DOMINIO PÚBLICO MARÍTIMO-TERRESTRE</li> <li> LINEA DE DESLINDE DE DOMINIO PÚBLICO MARÍTIMO-TERRESTRE</li> <li> LINEA DE DESLINDE DE DOMINIO PÚBLICO MARÍTIMO-TERRESTRE</li> <li> LINEA DE DESLINDE DE DOMINIO PÚBLICO MARÍTIMO-TERRESTRE</li> </ul>
--	--

<p><b>VÉRTICES DE LA POLIGONAL DEL DESLINDE</b></p> <table border="1" style="width: 100%; border-collapse: collapse;"> <thead> <tr> <th>PUNTO</th> <th>X</th> <th>Y</th> </tr> </thead> <tbody> <tr><td>0621</td><td>383196,21</td><td>4096005,17</td></tr> <tr><td>0622</td><td>383193,20</td><td>4096002,22</td></tr> <tr><td>0623</td><td>383192,20</td><td>4096002,08</td></tr> <tr><td>0624</td><td>383191,20</td><td>4096001,87</td></tr> <tr><td>0625</td><td>383188,27</td><td>4096001,64</td></tr> <tr><td>0626</td><td>383186,11</td><td>4096001,63</td></tr> <tr><td>0627</td><td>383446,13</td><td>4096001,21</td></tr> <tr><td>0628</td><td>383442,20</td><td>4096001,20</td></tr> <tr><td>0629</td><td>383440,27</td><td>4096001,04</td></tr> <tr><td>0630</td><td>383331,10</td><td>4096001,00</td></tr> <tr><td>0631</td><td>383176,00</td><td>4096001,00</td></tr> <tr><td>0632</td><td>383161,75</td><td>4096001,00</td></tr> <tr><td>0633</td><td>383167,20</td><td>4096011,64</td></tr> <tr><td>0634</td><td>383167,20</td><td>4096001,00</td></tr> </tbody> </table>	PUNTO	X	Y	0621	383196,21	4096005,17	0622	383193,20	4096002,22	0623	383192,20	4096002,08	0624	383191,20	4096001,87	0625	383188,27	4096001,64	0626	383186,11	4096001,63	0627	383446,13	4096001,21	0628	383442,20	4096001,20	0629	383440,27	4096001,04	0630	383331,10	4096001,00	0631	383176,00	4096001,00	0632	383161,75	4096001,00	0633	383167,20	4096011,64	0634	383167,20	4096001,00	<p><b>VÉRTICES DE LA RIBERA DEL MAR</b></p> <table border="1" style="width: 100%; border-collapse: collapse;"> <thead> <tr> <th>PUNTO</th> <th>X</th> <th>Y</th> </tr> </thead> <tbody> <tr><td>R-01</td><td>383003,17</td><td>4096004,18</td></tr> <tr><td>R-02</td><td>383001,17</td><td>4096004,18</td></tr> <tr><td>R-03</td><td>383001,00</td><td>4096004,00</td></tr> <tr><td>R-04</td><td>383000,19</td><td>4096003,12</td></tr> <tr><td>R-05</td><td>383000,19</td><td>4096003,12</td></tr> <tr><td>R-06</td><td>383000,00</td><td>4096003,00</td></tr> <tr><td>R-07</td><td>383000,40</td><td>4096003,00</td></tr> <tr><td>R-08</td><td>383000,00</td><td>4096002,17</td></tr> <tr><td>R-09</td><td>383000,19</td><td>4096002,17</td></tr> <tr><td>R-10</td><td>383000,19</td><td>4096001,00</td></tr> <tr><td>R-11</td><td>383001,17</td><td>4096001,00</td></tr> <tr><td>R-12</td><td>383001,14</td><td>4096001,00</td></tr> </tbody> </table>	PUNTO	X	Y	R-01	383003,17	4096004,18	R-02	383001,17	4096004,18	R-03	383001,00	4096004,00	R-04	383000,19	4096003,12	R-05	383000,19	4096003,12	R-06	383000,00	4096003,00	R-07	383000,40	4096003,00	R-08	383000,00	4096002,17	R-09	383000,19	4096002,17	R-10	383000,19	4096001,00	R-11	383001,17	4096001,00	R-12	383001,14	4096001,00
PUNTO	X	Y																																																																																			
0621	383196,21	4096005,17																																																																																			
0622	383193,20	4096002,22																																																																																			
0623	383192,20	4096002,08																																																																																			
0624	383191,20	4096001,87																																																																																			
0625	383188,27	4096001,64																																																																																			
0626	383186,11	4096001,63																																																																																			
0627	383446,13	4096001,21																																																																																			
0628	383442,20	4096001,20																																																																																			
0629	383440,27	4096001,04																																																																																			
0630	383331,10	4096001,00																																																																																			
0631	383176,00	4096001,00																																																																																			
0632	383161,75	4096001,00																																																																																			
0633	383167,20	4096011,64																																																																																			
0634	383167,20	4096001,00																																																																																			
PUNTO	X	Y																																																																																			
R-01	383003,17	4096004,18																																																																																			
R-02	383001,17	4096004,18																																																																																			
R-03	383001,00	4096004,00																																																																																			
R-04	383000,19	4096003,12																																																																																			
R-05	383000,19	4096003,12																																																																																			
R-06	383000,00	4096003,00																																																																																			
R-07	383000,40	4096003,00																																																																																			
R-08	383000,00	4096002,17																																																																																			
R-09	383000,19	4096002,17																																																																																			
R-10	383000,19	4096001,00																																																																																			
R-11	383001,17	4096001,00																																																																																			
R-12	383001,14	4096001,00																																																																																			

DESLINDE DE Z.A.U.T. MA-02, C-61 (O.A. 13-1-1987)

DESLINDE DE D.P.M.T. DES01/16/29/0005      EN TRAMITACIÓN      DESLINDE DE D.P.M.T. DES01/16/29/0005      APROBADO POR D.M. 14-03-2006

CSV : GEN-4085-84ec-0132-235d-8fb3-f46b-2c83-0b6c  
 DIRECCIÓN DE VALIDACIÓN : <https://sede.administracion.gob.es/pagSedeFront/servicios/consultaCSV.htm>  
 FIRMANTE(1) : JUAN JOSE VALERO GUERRA | FECHA : 08/02/2021 11:57 | Sin acción específica  
 FIRMANTE(2) : ANGEL GONZALEZ CASTIÑEIRA | FECHA : 08/02/2021 12:40 | Sin acción específica





Ministerio para la Transición Ecológica y el Reto Demográfico  
DIRECCIÓN GENERAL DE LA COSTA Y EL MAR  
DEMARCACIÓN DE COSTAS ANDALUCÍA-MEDITERRÁNEO  
MÁLAGA

RECTIFICACIÓN DEL DESLINDE DE DOMINIO PÚBLICO MARÍTIMO-TERRESTRE  
COMPRENDIDO ENTRE EL LÍMITE CON EL MUNICIPIO DE  
MÁLAGA Y LA URBANIZACIÓN CALAFLORES,  
EN EL TÉRMINO MUNICIPAL DE RINCÓN DE LA VICTORIA

DES01/16/29/0005 EN TRAMITACIÓN

ORTO Nº:	HOJA Nº:	REFERENCIA:	ESCALA:	ESCALA GRÁFICA:
2	2 (2 de 2)	DES01/16/29/0005 PLANO: VUELO DEMARCACIÓN DE COSTAS DE MÁLAGA, AGOSTO-2.017	1 / 1.000	

EXAMINADO Y CONFORME	
EL JEFE DE SERVICIO:	EL JEFE DE LA DEMARCACIÓN:
FECHA: Enero 2021	
Fdo.: Juan José Valero Guerra	Fdo.: Angel González Castañeira

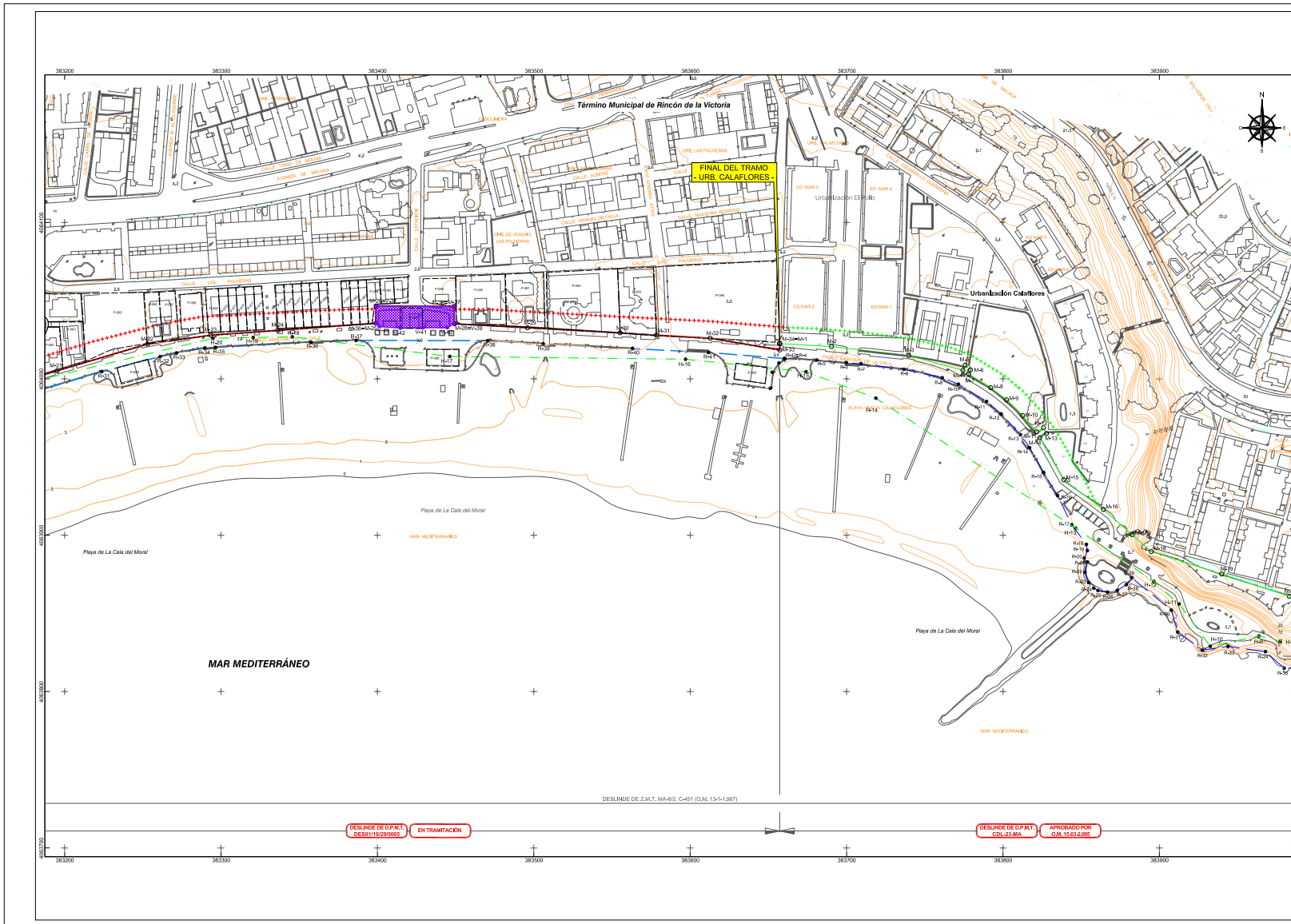
INFORMACIÓN CARTOGRÁFICA	GRÁFICO DE DISTRIBUCIÓN DE HOJAS
<ul style="list-style-type: none"> <li>PROYECCIÓN U.T.M. - ELLIPSOIDE GRIS - HUSO 30 N - DATUM ETREBURE</li> <li>VUELO DE DEMARCACIÓN DE COSTAS DE MÁLAGA DE AGOSTO-2.017</li> <li>RESTITUCIÓN Y DIBUJO MARZO-2.018</li> </ul>	


SIGNOS CONVENCIONALES			
	LINEA DESLINDE D.P.M.T. PROPUESTA		DESLINDE D.P.M.T. APROBADO POR O.M.
	LÍMITE RIBERA DEL MAR PROPUESTA		DESLINDE DE Z.M.T. APROBADO POR O.M.
	LÍMITE SERVIDUMBRE TRANSITO PROPUESTO		RIBERA DEL MAR APROBADA POR O.M.
	LÍMITE SERVIDUMBRE PROTECCIÓN PROPUESTO		SERVIDUMBRE DE PROTECCIÓN APROBADA POR O.M.
	D. P. M.T. ADSCRITO POR MUTACIÓN DENOMINABLE (TIERRAS ANTIGUOS TERRENOS DEL FERROCARRIL)		VERTICES RED GEODÉSICA
			VERTICES REPLANTEO
			CAUCIATAS, MUESTRAS
			PARCELA CATASTRAL
			S.U./S.N.U. SUELO URBANO/NO URBANO

VÉRTICES DE LA POLIGONAL DEL DESLINDE			VÉRTICES DE LA RIBERA DEL MAR		
PUNTO	X	Y	PUNTO	X	Y
M-21	383195.31	4064005.17	R-31	383223.77	4064004.64
M-22	383253.03	4064022.22	R-32	383261.17	4064014.18
M-23	383293.51	4064027.86	R-33	383271.59	4064016.53
M-24	383336.18	4064030.97	R-34	383288.77	4064019.73
M-25	383398.97	4064035.54	R-35	383298.39	4064020.12
M-26	383399.13	4064046.53	R-36	383357.60	4064023.36
M-27	383449.13	4064046.21	R-37	383386.40	4064024.58
M-28	383449.26	4064035.20	R-38	383470.63	4064024.37
M-29	383495.97	4064032.64	R-39	383506.03	4064022.33
M-30	383555.16	4064029.40	R-40	383563.19	4064019.29
M-31	383578.46	4064027.88	R-41	383611.72	4064016.62
M-32	383612.75	4064025.98	R-42#R-4	383660.34	4064012.94
M-33	383657.26	4064018.43			
M-34#M-1	383657.22	4064022.56			










Ministerio para la Transición Ecológica y el Reto Demográfico  
DIRECCIÓN GENERAL DE LA COSTA Y EL MAR  
DEMARCACIÓN DE COSTAS ANDALUZA-MEDITERRANEO  
MÁLAGA

**RECTIFICACIÓN DEL DESLINDE DE DOMINIO PÚBLICO MARÍTIMO-TERRESTRE  
COMPRENDIDO ENTRE EL LIMITE CON EL MUNICIPIO DE  
MÁLAGA Y LA URBANIZACIÓN CALAFLORES  
EN EL TÉRMINO MUNICIPAL DE RINCÓN DE LA VICTORIA  
- TERRENCIOS ANEXOS Y DE POSIBLE DESAFECTACIÓN -**


**DES01/16/29/0005      EN TRAMITACION**

PLANO Nº: <b>2-D</b>	HOJA Nº: <b>1</b> (1 de 2)	REFERENCIAL: DES01/16/29/0005	ESCALA: 1:1.000
ELABORADO POR: PLANO Nº: PLANTA GENERAL DES01/16/29/0005		ESCALA GRÁFICA: 	
EXAMINADO Y CONFORME		EL JEFE DE LA DEMARCACIÓN:	
EL JEFE DE SERVICIO: FELIX JUAN VALERO GARCIA		FECHA: Enero 2021	

**INFORMACIÓN CARTOGRAFICA**

- 1. PROYECTO DE RECTIFICACIÓN DEL DESLINDE DE DOMINIO PÚBLICO MARÍTIMO-TERRESTRE
- 2. VALORES DEMARCACIONALES COSTAS DE MAR MEDITERRANEO
- 3. RECTIFICACIÓN DEL DESLINDE

**GRÁFICO DE DISTRIBUCIÓN DE HOJAS**



**SÍMBOLOS CONVENCIONALES**

Límite del dominio público marítimo-terrestre	Límite del dominio público marítimo-terrestre	Límite del dominio público marítimo-terrestre	Límite del dominio público marítimo-terrestre
Límite del dominio público marítimo-terrestre	Límite del dominio público marítimo-terrestre	Límite del dominio público marítimo-terrestre	Límite del dominio público marítimo-terrestre
Límite del dominio público marítimo-terrestre	Límite del dominio público marítimo-terrestre	Límite del dominio público marítimo-terrestre	Límite del dominio público marítimo-terrestre
Límite del dominio público marítimo-terrestre	Límite del dominio público marítimo-terrestre	Límite del dominio público marítimo-terrestre	Límite del dominio público marítimo-terrestre
Límite del dominio público marítimo-terrestre	Límite del dominio público marítimo-terrestre	Límite del dominio público marítimo-terrestre	Límite del dominio público marítimo-terrestre
Límite del dominio público marítimo-terrestre	Límite del dominio público marítimo-terrestre	Límite del dominio público marítimo-terrestre	Límite del dominio público marítimo-terrestre
Límite del dominio público marítimo-terrestre	Límite del dominio público marítimo-terrestre	Límite del dominio público marítimo-terrestre	Límite del dominio público marítimo-terrestre

**VERTICES DE LA POLIGONAL DEL DESLINDE**

PUNTO	X	Y
V001	383196,21	405005,17
V002	383153,20	405022,22
V003	383120,20	405020,08
V004	383120,20	405020,07
V005	383188,27	405030,64
V006	383380,11	405048,63
V007	383449,13	405048,21
V008	383449,20	405030,29
V009	383449,20	405020,04
V010	383351,10	405020,49
V011	383178,09	405017,69
V012	383110,10	405020,98
V013	383107,20	405017,64
V014	383107,20	405020,98

**VERTICES DE LA FIBERA DEL MAR**

PUNTO	X	Y
F001	383023,17	405040,41
F002	383011,17	405041,18
F003	383011,17	405041,18
F004	383011,17	405041,18
F005	383011,17	405041,18
F006	383011,17	405041,18
F007	383011,17	405041,18
F008	383011,17	405041,18
F009	383011,17	405041,18
F010	383011,17	405041,18
F011	383011,17	405041,18
F012	383011,17	405041,18
F013	383011,17	405041,18
F014	383011,17	405041,18
F015	383011,17	405041,18
F016	383011,17	405041,18
F017	383011,17	405041,18
F018	383011,17	405041,18
F019	383011,17	405041,18
F020	383011,17	405041,18
F021	383011,17	405041,18
F022	383011,17	405041,18
F023	383011,17	405041,18
F024	383011,17	405041,18
F025	383011,17	405041,18
F026	383011,17	405041,18
F027	383011,17	405041,18
F028	383011,17	405041,18
F029	383011,17	405041,18
F030	383011,17	405041,18
F031	383011,17	405041,18
F032	383011,17	405041,18
F033	383011,17	405041,18
F034	383011,17	405041,18
F035	383011,17	405041,18
F036	383011,17	405041,18
F037	383011,17	405041,18
F038	383011,17	405041,18
F039	383011,17	405041,18
F040	383011,17	405041,18
F041	383011,17	405041,18
F042	383011,17	405041,18
F043	383011,17	405041,18
F044	383011,17	405041,18
F045	383011,17	405041,18
F046	383011,17	405041,18
F047	383011,17	405041,18
F048	383011,17	405041,18
F049	383011,17	405041,18
F050	383011,17	405041,18

**VERTICES TERRENCIOS ANEXOS Y DE POSIBLE DESAFECTACIÓN**

PUNTO	X	Y
TA000426	383088,47	405032,28
TA000428	383096,13	405048,20
TA000427	383068,10	405048,21
TA000429	383068,10	405032,29
TA00	383044,70	405032,29
TA01	383020,17	405032,29
TA02	383016,70	405032,27
TA03	383010,01	405032,67

**CSV : GEN-609c-ab2a-6626-aa3d-f9e9-33f1-7dbb-2fe3**  
**DIRECCIÓN DE VALIDACIÓN : <https://sede.administracion.gob.es/pagSedeFront/servicios/consultaCSV.htm>**  
**FIRMANTE(1) : JUAN JOSE VALERO GUERRA | FECHA : 08/02/2021 11:57 | Sin acción específica**  
**FIRMANTE(2) : ANGEL GONZALEZ CASTIÑEIRA | FECHA : 08/02/2021 12:41 | Sin acción específica**





Ministerio para la Transición Ecológica y el Reto Demográfico  
DIRECCIÓN GENERAL DE LA COSTA Y EL MAR  
DEMARCACIÓN DE COSTAS ANDALUCÍA-MEDITERRÁNEO  
MÁLAGA

RECTIFICACIÓN DEL DESLINDE DE DOMINIO PÚBLICO MARÍTIMO-TERRESTRE  
COMPRENDIDO ENTRE EL LÍMITE CON EL MUNICIPIO DE  
MÁLAGA Y LA URBANIZACIÓN CALAFLORES,  
EN EL TÉRMINO MUNICIPAL DE RINCÓN DE LA VICTORIA

- TERRENOS INNecesarios y DE POSIBLE DESAFECTACIÓN -

**DES01/16/29/0005** **EN TRAMITACIÓN**

ORTO Nº:	HOJA Nº:	REFERENCIA:	ESCALA:	ESCALA GRÁFICA:
2-D	2	DES01/16/29/0005	1 / 1.000	
(2 de 2)		PLANO:	VUELO DEMARCACIÓN DE COSTAS DE MÁLAGA, AGOSTO-2.017	

EXAMINADO Y CONFORME	
EL JEFE DE SERVICIO:	EL JEFE DE LA DEMARCACIÓN:
	FECHA:
	Enero 2021
Fdo.: Juan José Valero Guerra	Fdo.: Angel González Castañeira

INFORMACIÓN CARTOGRÁFICA	GRÁFICO DE DISTRIBUCIÓN DE HOJAS
<ul style="list-style-type: none"> <li>PROYECCIÓN U.T.M. - ELIPSOIDE GRIS - HUSO 30 N - DATUM ETREBURE</li> <li>VUELO DE DEMARCACIÓN DE COSTAS DE MÁLAGA DE AGOSTO-2.017</li> <li>RESTITUCIÓN Y DIBUJO MARZO-2.018</li> </ul>	

SIGNOS CONVENCIONALES	
<ul style="list-style-type: none"> <li>LINEA DESLINDE D.P.M.T. PROPUESTA</li> <li>LÍMITE RIBERA DEL MAR PROPUESTA</li> <li>LÍMITE SERVIDUMBRE TRÁNSITO PROPUESTO</li> <li>LÍMITE SERVIDUMBRE PROTECCIÓN PROPUESTO</li> <li>D. P. M.T. ADSCRITO POR MUTACIÓN (DENOMIN. 2.188 ANTERIORES TERRENOS DEL FERROCARRIL)</li> </ul>	<ul style="list-style-type: none"> <li>DESLINDE D.P.M.T. APROBADO POR O.M.</li> <li>DESLINDE DE Z.M.T. APROBADO POR O.M.</li> <li>RIBERA DEL MAR APROBADA POR O.M.</li> <li>SERVIDUMBRE DE TRÁNSITO APROBADA POR O.M.</li> <li>SERVIDUMBRE DE PROTECCIÓN APROBADA POR O.M.</li> <li>VERTICES RED GEODÉSICA</li> <li>VERTICES REPLANTEO</li> <li>CAUCETAS, MUESTRAS</li> <li>PARCELA CATASTRAL</li> <li>S.U./S.N.U. TERMINO URBANO/NO URBANO</li> <li>TERMINO NECESARIO/NO NECESARIO DE POSIBLE DESAFECTACIÓN</li> </ul>

VERTICES DE LA POLIGONAL DEL DESLINDE			VERTICES DE LA RIBERA DEL MAR		
PUNTO	X	Y	PUNTO	X	Y
M-21	383195.31	4064005.17	R-31	383223.77	4064004.64
M-22	383253.03	4064022.22	R-32	383261.17	4064014.18
M-23	383293.51	4064027.86	R-33	383271.59	4064016.53
M-24	383336.18	4064030.97	R-34	383288.77	4064019.73
M-25	383398.97	4064035.54	R-35	383298.39	4064020.12
M-26	383399.13	4064046.53	R-36	383357.60	4064023.36
M-27	383449.13	4064046.21	R-37	383386.40	4064024.58
M-28	383449.26	4064035.20	R-38	383470.63	4064024.37
M-29	383495.97	4064032.64	R-39	383506.03	4064022.33
M-30	383555.16	4064029.40	R-40	383563.19	4064019.29
M-31	383578.46	4064027.88	R-41	383611.72	4064016.62
M-32	383612.75	4064025.98	R-42=R-4	383660.34	4064012.94
M-33	383657.26	4064018.43			
M-34=M-1	383657.22	4064022.56			

VERTICES TERRENOS INNecesarios y DE POSIBLE DESAFECTACIÓN		
PUNTO	X	Y
V-36=M-25	383398.97	4064035.54
V-37=M-26	383399.13	4064046.53
V-38=M-27	383449.13	4064046.21
V-39=M-28	383449.26	4064035.20
V-40	383444.76	4064032.70
V-41	383429.17	4064032.58
V-42	383414.75	4064032.37
V-43	383401.24	4064033.42

