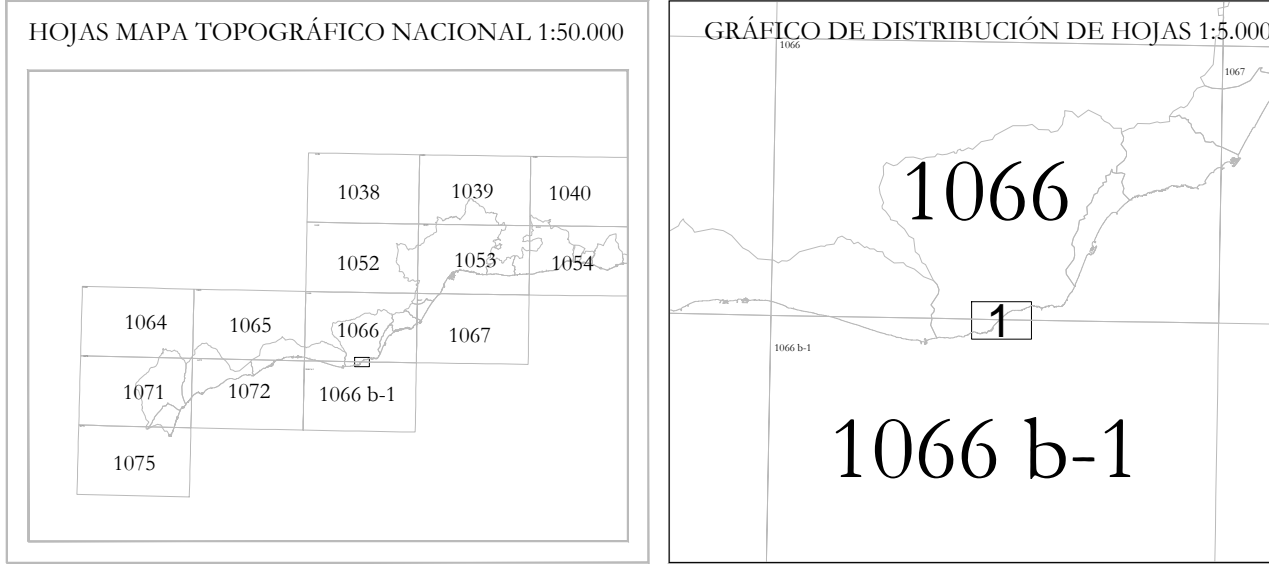
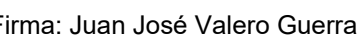



**MINISTERIO PARA LA TRANSICIÓN ECOLÓGICA Y EL RETO DEMOGRÁFICO**  
**DIRECCIÓN GENERAL DE LA COSTA Y EL MAR**  
**Demarcación de Costas en Andalucía-Mediterráneo (Málaga)**  
**SERVICIO DE GESTIÓN DEL DOMINIO PÚBLICO**  
**DESLINDE DEL DOMINIO PÚBLICO MARÍTIMO-TERRESTRE**  
 Tres tramos: Hotel Ocean Beach; Urb. Parque Fabiola hasta 150 m al oeste del arroyo de Palma; Desembocadura del arroyo de Palma.  
**TÉRMINO MUNICIPAL: MIJAS**

PLANO Nº	HOJA Nº	PLANO:	REFERENCIA ANTIGUA	REFERENCIA
1	1	PROPUESTA DE DESLINDE	DES01-07-29-0020	DES01-07-29-0020



EXAMINADO Y CONFORME  
 El Jefe de Servicio:  JUNIO 2021 Vº Bº el Jefe de la Demarcación:   
 Firma: Juan José Valero Guerra Firma: Ángel González Castiella

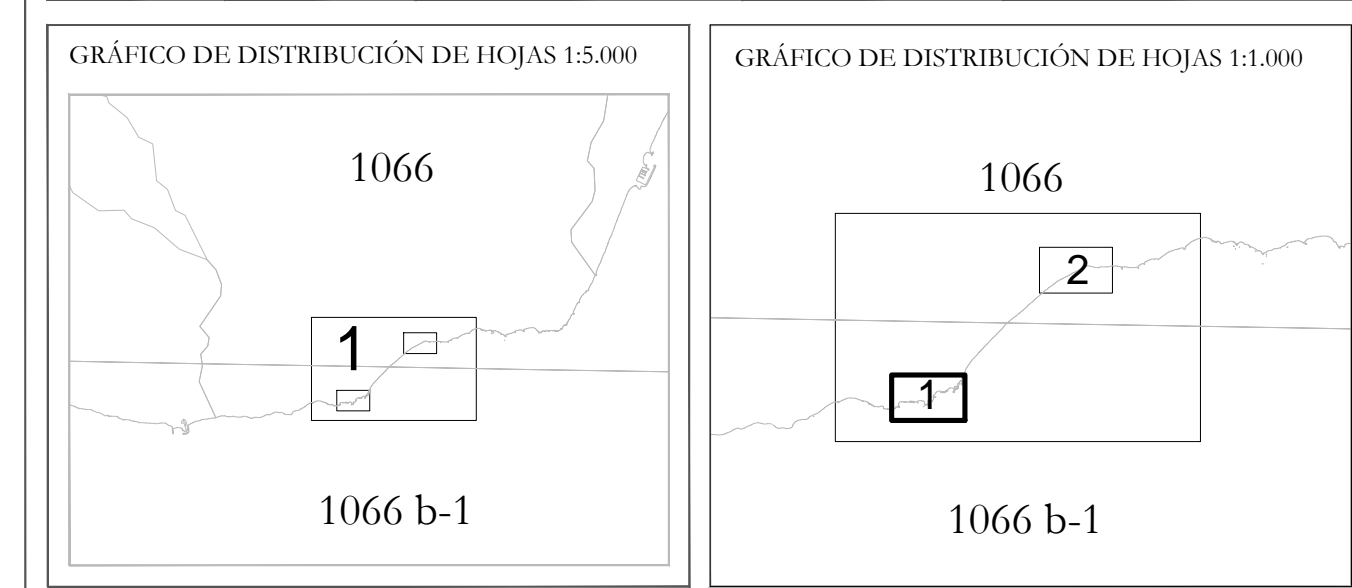
VERTICES POLIGONAL DEL DESLINDE				VERTICES POLIGONAL DE LA RIBERA DEL MAR			
Num	X	Y	Z	Num	X	Y	Z

<b>INFORMACIÓN CARTOGRÁFICA</b> SISTEMA GEODÉSICO DE REFERENCIA: ETRS89 SISTEMA DE REPRESENTACIÓN CARTOGRÁFICA: U.T.M. - HUSO 30 N ORIGEN DE ALTITUDES: NIVEL MEDIO DEL MAR EN ALICANTE COORDENADAS U.T.M. ETRS89 EN MARCO DE HOJA VUELO FOTOGRAMÉTRICO REALIZADO EN AGOSTO DE 2017 AEROTRIANGULACIÓN PROPIA DE ESTE LEVANTAMIENTO APOYO DE CAMPO REALIZADO EN ENERO-MAYO DE 2018 RESTITUCIÓN Y EDICIÓN REALIZADO EN SEPT. 2017-MARZO 2018	<b>SIGNOS CONVENCIONALES PARTICULARES</b> --- LÍNEA DE AGUA --- POLIGONAL DEL DESLINDE DEL D.P.M.T. --- LÍNEA DE RIBERA DEL MAR --- LÍMITE SERVIDUMBRE DE TRÁNSITO --- LÍMITE SERVIDUMBRE DE PROTECCIÓN --- LÍNEA DE OTROS DESLINDES --- LÍMITE DE PARCELAS COLINDANTES --- LÍMITE DE SUELO URBANO --- LÍMITE DE TÉRMINO MUNICIPAL --- LÍMITE DE PROVINCIA S.U. HITOS DESLINDE S.U. SUELO URBANO S.N.U. SUELO NO URBANIZABLE S.U.P. SUELO URBANIZABLE PROGRAMADO S.U.N.P. SUELO URBANIZABLE NO PROGRAMADO	<b>SIGNOS CONVENCIONALES GENERALES</b> ● FUENTE / SURGENCIA ☎ BUZÓN / CABINA TELEFÓNICA / BANCO ☑ CONTENEDOR / BOLSARDO / IMBORNAL ☒ FAROLA / SEMÁFORO / POZO REGISTRADO ● POSTE MADERA / POSTE METÁLICO / ANTENA ● PUNTO NAP / PUNTO NIVELACIÓN ▲ VERTICE REGENTE / REGIONAL / ROI ▲ VERTICE TOPOGRÁFICO / PUNTO DE APOYO	ESCALA 1 / 5.000 -50 m 0 50 100 150 200 250 EQUIDISTANCIA CURVAS DE NIVEL 5m ASISTENCIA TÉCNICA: 
--	--	--	--

NOTA: SI COINCIDE LA POLIGONAL DEL DESLINDE DE DPMT CON LA LÍNEA DE R.M. SÓLO SE GRAFICA LA PRIMERA

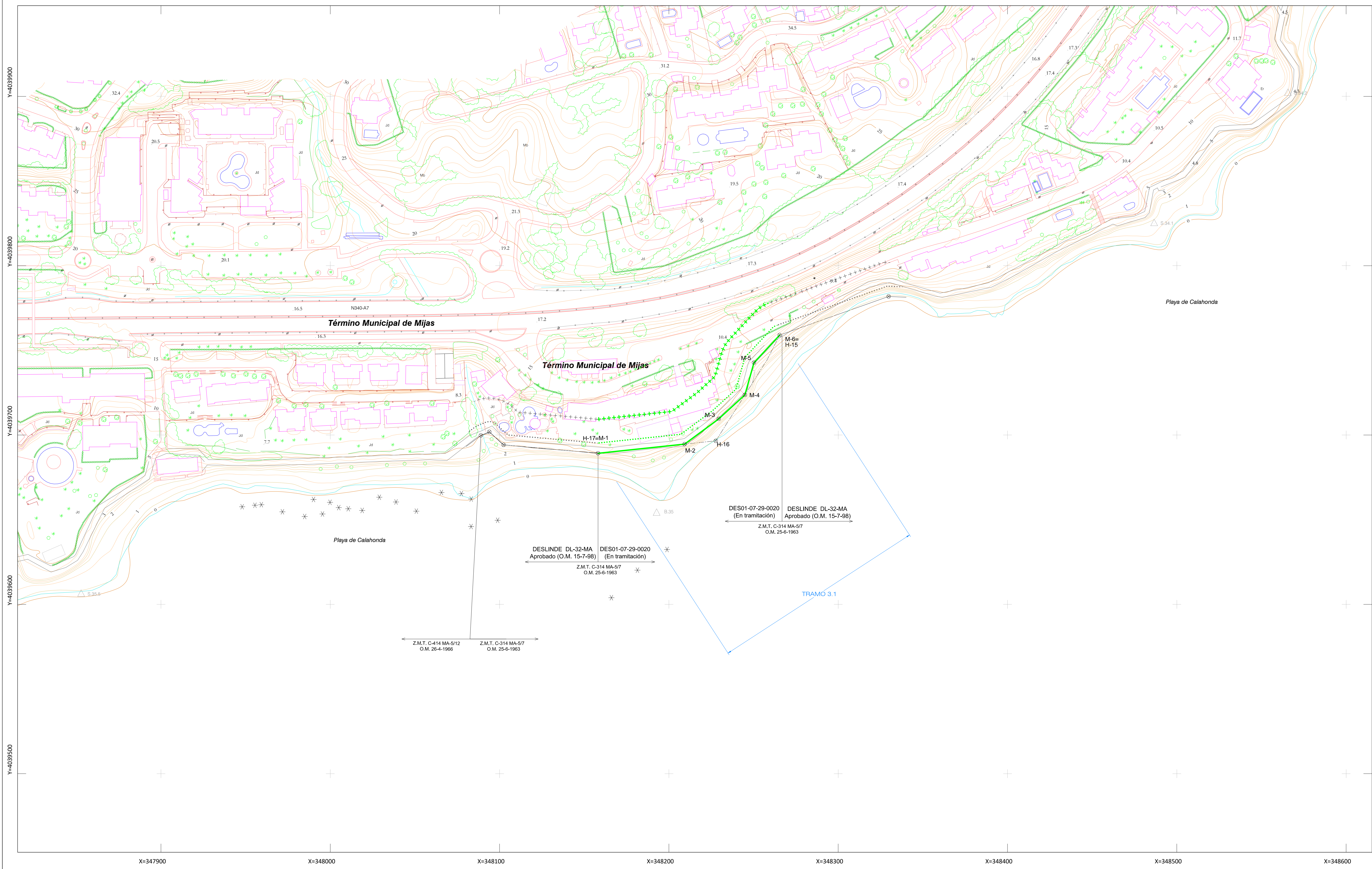


PLANO Nº	HOJA Nº	PLANO:	REFERENCIA ANTIGUA	REFERENCIA
2	1	PROPUESTA DE DESLINDE	DES01-07-29-0020	DES01-07-29-0020



EXAMINADO Y CONFORME		
El Jefe de Servicio	FECHA: JUNIO 2021	Vº Bº el Jefe de la Demarcación
Firma: Juan José Valero Guerra		Firma: Ángel González Castiella

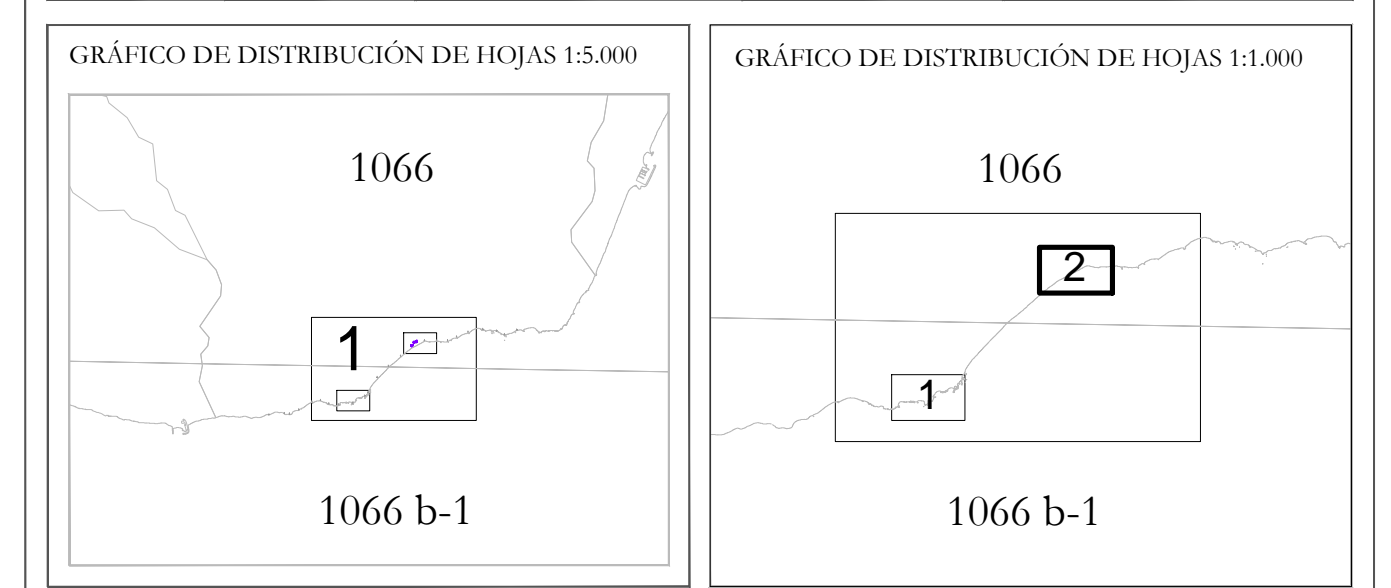
VERTICES POLIGONAL DEL DESLINDE			VERTICES POLIGONAL DE LA RIBERA DEL MAR		
Num	X	Y	Num	X	Y
M-1	348138.17	4039689.20			
M-2	348209.28	4039694.61			
M-3	348229.48	4039709.58			
M-4	348244.90	4039723.68			
M-5	348250.27	4039742.75			
M-6	348265.42	4039759.00			



<p><b>INFORMACIÓN CARTOGRÁFICA</b></p> <p>SISTEMA GEODÉSICO DE REFERENCIA: ETRS89 SISTEMA DE REPRESENTACIÓN CARTOGRÁFICA: U.T.M. - HUSO 30 N ORIGEN DE ALTITUDES: NIVEL MEDIO DEL MAR EN ALCANTE COORDENADAS U.T.M. ETRS89 EN MARCO DE HOJA</p> <p>VUELO FOTOGRAMÉTRICO REALIZADO EN AGOSTO DE 2017 AEROTRIANGULACIÓN PROPIA DE ESTE LEVANTAMIENTO APOYO DE CAMPO REALIZADO EN ENERO-MAYO DE 2018 RESTITUCIÓN Y EDICIÓN REALIZADO EN SEPT 2017-MARZO 2018</p>	<p><b>SIGNOS CONVENCIONALES PARTICULARES</b></p> <p>— LINEA DE AGUA — LINEA DE OTROS DESLINDES — LINEA DE RIBERA DEL MAR — LINEA DE SERVIDUMBRE DE TRANSITO — LINEA DE SERVIDUMBRE DE PROTECCION</p> <p>— LINEA DE PARCELAS COLINDANTES — LINEA DE SUELO URBANO + + + + LIMITE DE TÉRMINO MUNICIPAL + + + + LIMITE DE PROVINCIA</p> <p>HTOS DESLINDE S.U. SUELO URBANO S.N.U. SUELO NO URBANIZABLE S.U.P. SUELO URBANIZABLE PROGRAMADO S.U.N.P. SUELO URBANIZABLE NO PROGRAMADO</p> <p>NOTA: SI COINCIDE LA POLIGONAL DEL DESLINDE DE DPMT CON LA LINEA DE R.M. SOLO SE GRAFICA LA PRIMERA</p>	<p><b>SIGNOS CONVENCIONALES GENERALES</b></p> <p>● FUENTE / SURGENCIA □ BUZÓN / CABINA TELEFÓNICA / BANCO □ CONTENEDOR / BOLSARDO / MBORNAL □ FAROLA / SEMAFORO / POZO REGISTRO</p> <p>● POSTE MADERA / POSTE METÁLICO / ANTENA ● PUNTO NAP / PUNTO NIVELACION ▲ VERTICE REGENTE / REGIONAL / RDI ▲ VERTICE TOPOGRAFICO / PUNTO DE APOYO</p>	<p>ESCALA 1 / 1.000</p> <p>EQUIDISTANCIA CURVAS DE NIVEL 1m</p> <p>ASISTENCIA TÉCNICA: Tragsatec</p>
---	--	--	--

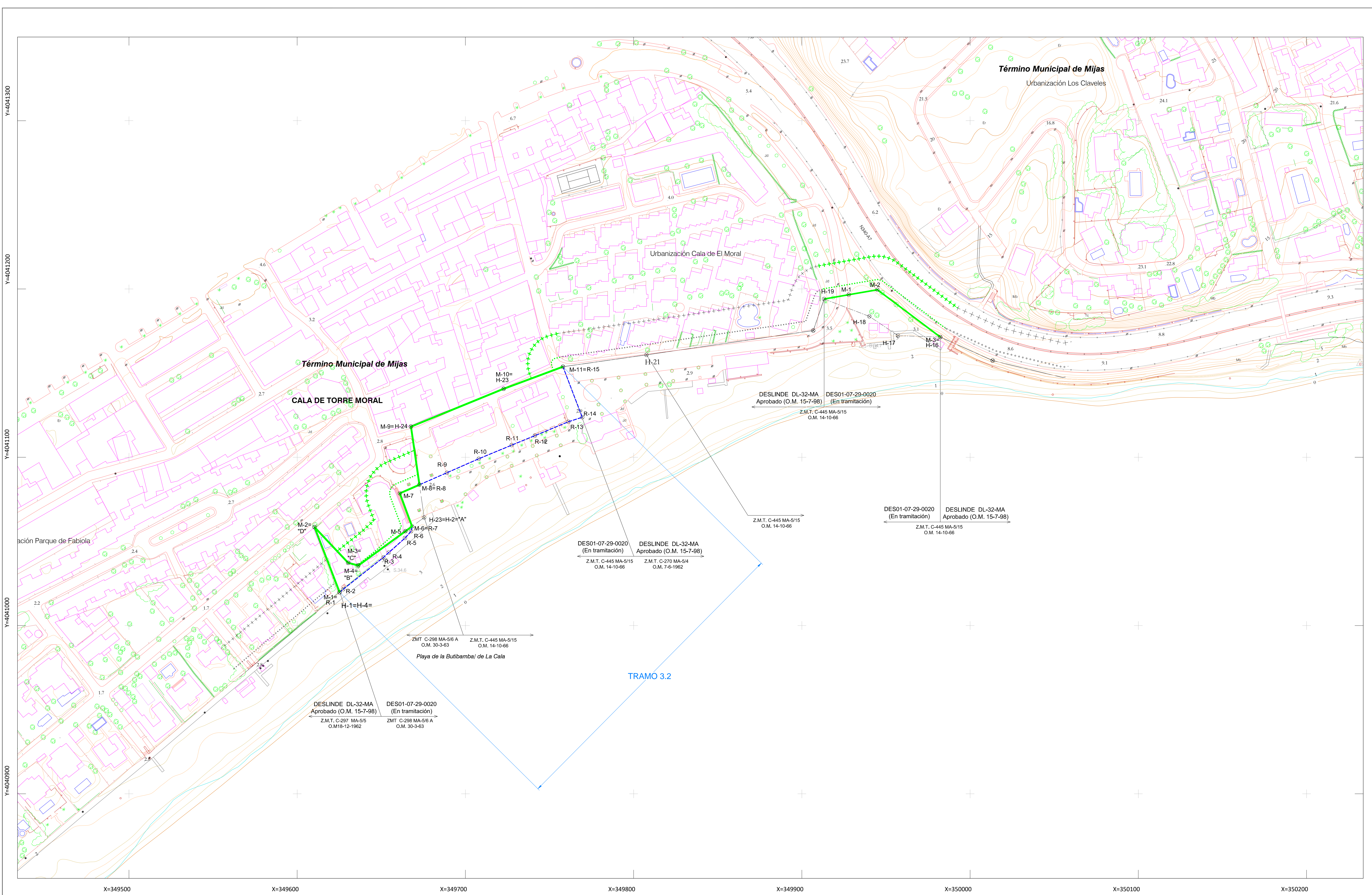


PLANO Nº	HOJA Nº	PLANO:	REFERENCIA ANTIGUA	REFERENCIA
2	2	PROPUESTA DE DESLINDE	DES01-07-29-0020	DES01-07-29-0020



EXAMINADO Y CONFORME		
El Jefe de Servicio	FECHA: JUNIO 2021	Vº Bº el Jefe de la Demarcación
Firma: Juan José Valero Guerra		Firma: Ángel González Castañeira

VÉRTICES POLIGONAL DEL DESLINDE			VÉRTICES POLIGONAL DE LA RIBERA DEL MAR		
Num	X	Y	Num	X	Y
Subtramo 3.2			R-1=M-1	349625.23	4041019.73
M-1=R-1	349625.23	4041019.73	R-2	349627.36	4041021.56
M-2="P"	349630.29	4041058.47	R-3	349651.27	4041040.48
M-3="C"	349630.32	4041037.26	R-4	349654.36	4041043.33
M-4="B"	349636.34	4041055.69	R-5	349664.09	4041052.01
M-5	349664.34	4041056.06	R-6	349667.69	4041055.99
M-6=R-7	349668.28	4041058.91	R-7=M-6	349668.28	4041058.91
M-7	349669.99	4041078.56	R-8=M-8	349672.66	4041083.66
M-8=R-8	349672.66	4041083.66	R-9	349688.99	4041090.79
M-9=H-24	349672.66	4041118.21	R-10	349707.94	4041099.10
M-10=H-23	349722.76	4041140.69	R-11	349727.56	4041122.22
M-11=R-15	349757.98	4041153.79	R-12	349741.28	4041123.83
			R-13	349761.23	4041121.10
Subtramo 3.3			R-14	349769.46	4041123.78
M-1	349927.86	4041196.57	R-15=M-11	349757.98	4041153.79
M-2	349944.01	4041199.52			
M-3=H-16	349982.28	4041171.41			



<p><b>INFORMACIÓN CARTOGRÁFICA</b></p> <p>SISTEMA GEODÉSICO DE REFERENCIA: ETRS89 SISTEMA DE REPRESENTACIÓN CARTOGRÁFICA: U.T.M. - HUSO 30 N ORIGEN DE ALTITUDES: NIVEL MEDIO DEL MAR EN ALCANTE COORDENADAS U.T.M. ETRS89 EN MARCO DE HOJA</p> <p>VUELO FOTOGRAMÉTRICO REALIZADO EN AGOSTO DE 2017 AEROTRIANGULACIÓN PROPIA DE ESTE LEVANTAMIENTO APOYO DE CAMPO REALIZADO EN ENERO-MAYO DE 2018 RESTITUCIÓN Y EDICIÓN REALIZADO EN SEPT 2017-MARZO 2018</p>	<p><b>SIGNOS CONVENCIONALES PARTICULARES</b></p> <p>— LINEA DE OTROS DESLINDES — LINEA DE PARCELAS COLINDANTES — LINEA DE SUELO URBANO + + + + LIMITE DE TÉRMINO MUNICIPAL + + + + LIMITE DE PROVINCIA</p> <p>⊙ HITOS DESLINDE S.U. SUELO URBANO S.U.P. SUELO NO URBANIZABLE S.U.N.P. SUELO URBANIZABLE PROGRAMADO S.U.N.P. SUELO URBANIZABLE NO PROGRAMADO</p> <p>NOTA: SI COINCIDE LA POLIGONAL DEL DESLINDE DE DPMT CON LA LINEA DE R.M. SOLO SE GRAFICA LA PRIMERA</p>	<p><b>SIGNOS CONVENCIONALES GENERALES</b></p> <p>● FUENTE / SURGENCIA □ BUZÓN / CABINA TELEFÓNICA / BANCO □ CONTENEDOR / BOLSADOR / MBORNAL □ FAROLA / SEMAFORO / POZO REGISTRADO</p> <p>● POSTE MADERA / POSTE METÁLICO / ANTENA ● PUNTO NAP / PUNTO NIVELACION ▲ VÉRTICE REGENTE / REGIONAL / ROI ▲ VÉRTICE TOPOGRÁFICO / PUNTO DE APOYO</p>	<p>ESCALA 1 / 1.000</p> <p>EQUIDISTANCIA CURVAS DE NIVEL 1m</p> <p>ASISTENCIA TÉCNICA: Tragsatec</p>
---	--	--	--



PLANO Nº	HOJA Nº	PLANO:	REFERENCIA ANTIGUA	REFERENCIA
2	2-D	PROPUESTA DE DESLINDE	DES01-07-29-0020	DES01-07-29-0020

GRÁFICO DE DISTRIBUCIÓN DE HOJAS 1:5.000

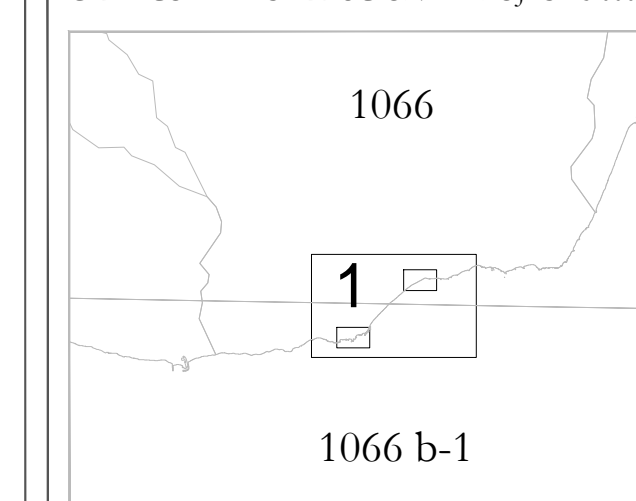
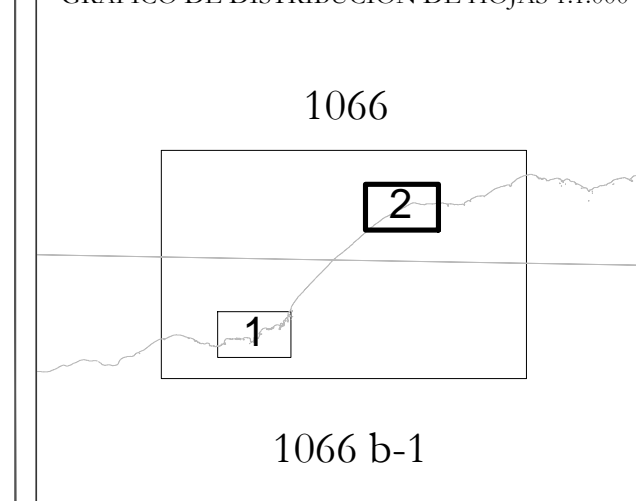
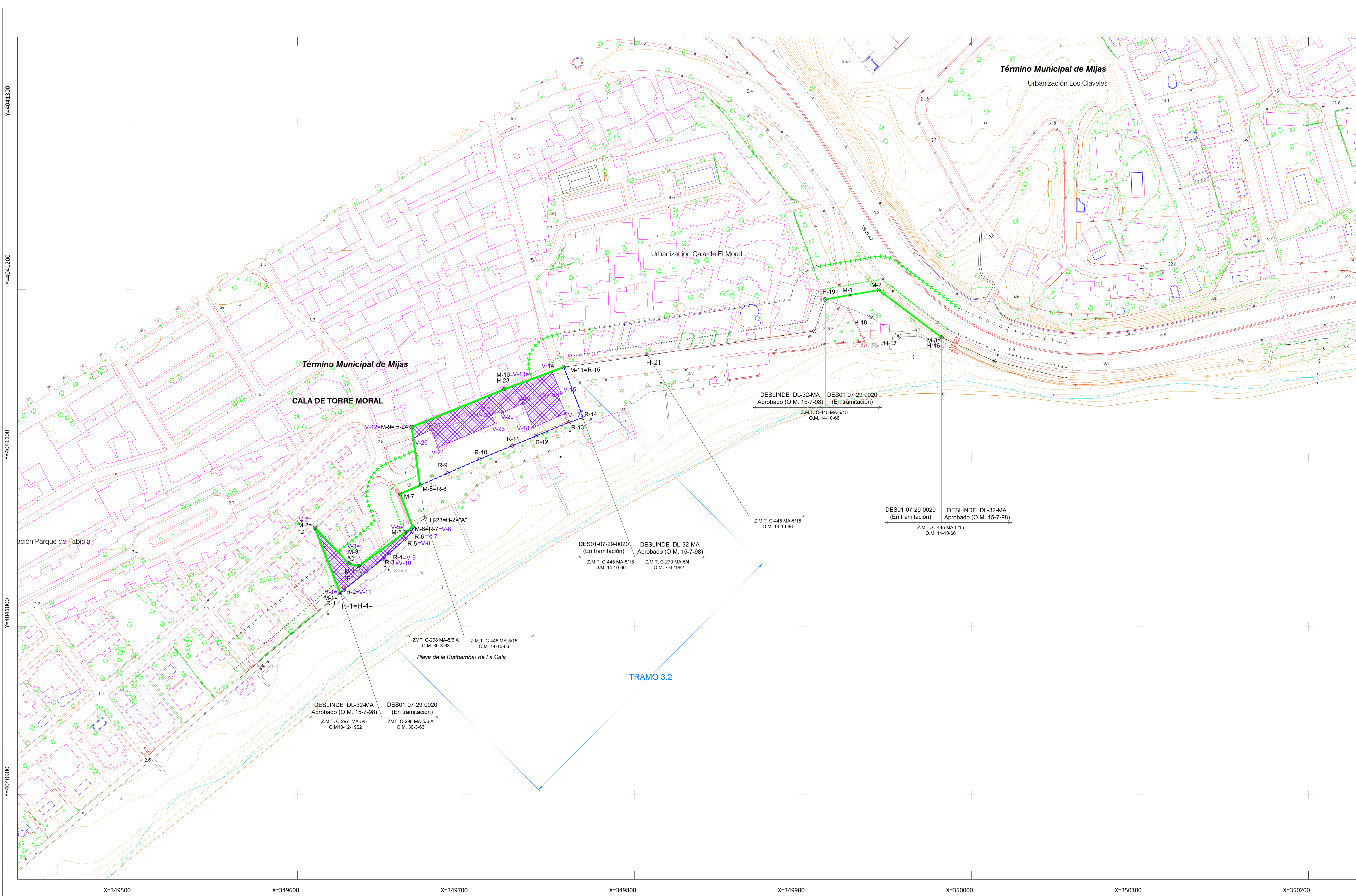


GRÁFICO DE DISTRIBUCIÓN DE HOJAS 1:1.000



EXAMINADO Y CONFORME		
El Jefe de Servicio	FECHA: JUNIO 2021	Vº Bº el Jefe de la Demarcación
Firma: Juan José Valero Guerra		Firma: Ángel González Castiñeira



VÉRTICES POLIGONAL DEL DESLINDE			VÉRTICES POLIGONAL DE LA RIBERA DEL MAR		
Num	X	Y	Num	X	Y
Subtramo 3.2			Subtramo 3.3		
M-1=R-1	349625.23	404109.73	R-1=M-1	349625.23	404109.73
M-2=R-2	349627.36	404102.56	R-2	349627.36	404102.56
M-3=R-3	349630.32	404108.47	R-3	349630.32	404108.47
M-4=R-4	349636.34	404105.69	R-4	349636.34	404105.69
M-5	349664.34	404105.66	R-5	349664.34	404105.66
M-6=R-6	349668.28	404108.91	R-6	349667.69	404105.99
M-7	349669.99	404107.56	R-7=M-6	349668.28	404108.91
M-8=R-8	349672.66	404108.66	R-7=M-7	349669.99	404107.56
M-9=H-24	349672.66	404118.21	R-8=M-8	349672.66	404108.66
M-10=H-23	349722.76	404140.69	R-9	349688.99	404109.79
M-11=R-15	349757.98	404115.79	R-10	349707.94	404109.10
			R-11	349727.56	404118.21
			R-12	349741.28	404112.83
			R-13	349761.23	404121.10
			R-14	349769.46	404123.78
			R-15=M-11	349757.98	404115.79
M-1	349927.86	404119.57			
M-2	349944.91	404119.52			
M-3=H-16	349982.28	404117.41			

VÉRTICES TERRENOS INNECESARIOS Y DE POSIBLE DESAFECTACIÓN		
Num	X	Y
V-1=M-1=R-1	349625.23	404109.73
V-2=M-2=R-2	349627.36	404108.47
V-3=M-3=R-3	349630.32	404107.26
V-4=M-4=R-4	349636.34	404105.69
V-5=M-5	349664.34	404105.66
V-6=M-6=R-7	349668.28	404108.91
V-7=R-6	349667.69	404105.99
V-8=R-5	349664.09	404105.01
V-9=R-4	349654.36	404104.33
V-10=R-3	349651.27	404104.48
V-11=R-2	349627.36	404102.56
V-12=M-9=H-24	349672.66	404118.21
V-13=M-10=H-23	349722.76	404140.69
V-14	349751.08	404115.16
V-15	349756.50	404115.35
V-16	349754.38	404117.44
V-17	349759.18	404112.40
V-18	349739.62	404117.84
V-19	349733.77	404113.36
V-20	349721.79	404126.72
V-21	349716.87	404126.70
V-22	349714.80	404125.82
V-23	349717.17	404120.23
V-24	349683.29	404106.20
V-25	349679.23	404116.60
V-26	349668.70	404111.43

<p><b>INFORMACIÓN CARTOGRÁFICA</b></p> <p>SISTEMA GEODÉSICO DE REFERENCIA: ETRS89 SISTEMA DE REPRESENTACIÓN CARTOGRÁFICA: U.T.M. - HUSO 30 N ORIGEN DE ALTITUDES: NIVEL MEDIO DEL MAR EN ALCANTE COORDENADAS U.T.M. ETRS89 EN MARCO DE HOJA</p> <p>VUELO FOTOGRAMÉTRICO REALIZADO EN AGOSTO DE 2017 AEROTRIANGULACIÓN PROPIA DE ESTE LEVANTAMIENTO APOYO DE CAMPO REALIZADO EN ENERO-MAYO DE 2018 RESTITUCIÓN Y EDICIÓN REALIZADO EN SEPT 2017-MARZO 2018</p>	<p><b>SIGNOS CONVENCIONALES PARTICULARES</b></p> <p>— LINEA DE AGUA — POLIGONAL DEL DESLINDE DEL D.P.M.T. — LINEA DE RIBERA DEL MAR - - - LIMITE SERVIDUMBRE DE TRANSITO + + + + LIMITE SERVIDUMBRE DE PROTECCION</p> <p>— LINEA DE OTROS DESLINDES - - - LIMITE DE PARCELAS COLINDANTES — LIMITE DE SUELO URBANO + - - - LIMITE DE TÉRMINO MUNICIPAL + - - - LIMITE DE PROVINCIA</p> <p>⊙ HTOS DESLINDE S.U. SUELO URBANO S.U.P. SUELO NO URBANIZABLE S.U.N.P. SUELO URBANIZABLE PROGRAMADO S.U.N.P. SUELO URBANIZABLE NO PROGRAMADO</p> <p>NOTA: SI COINCIDE LA POLIGONAL DEL DESLINDE DE DPMT CON LA LINEA DE R.M. SOLO SE GRAFICA LA PRIMERA</p>	<p><b>SIGNOS CONVENCIONALES GENERALES</b></p> <p>● ÁRBOL / PALMERA ● BOCA HIDROGRÁFICA / CASCADA / SFÓN / SUMIDERO ● CAPTACION / POZO</p> <p>● FUENTE / SURGENCIA □ BUZÓN / CABINA TELEFÓNICA / BANCO □ CONTENEDOR / BOLSADOR / MBORNAL □ FAROLA / SEMAFORO / POZO REGISTRADO</p> <p>● POSTE MADERA / POSTE METÁLICO / ANTENA ● PUNTO NAP / PUNTO NIVELACION ● VERTICE REGENTE / REGIONAL / ROI ● VERTICE TOPOGRÁFICO / PUNTO DE APOYO</p>	<p>ESCALA 1 / 1.000</p> <p>EQUIDISTANCIA CURVAS DE NIVEL 1m</p> <p>ASISTENCIA TÉCNICA: Tragsatec</p>
---	--	--	--