

DEMARCACIÓN DE COSTAS EN ILLES BALEARS

DESLINDE DE LOS BIENES DE DOMINIO PÚBLICO MARÍTIMO-TERRESTRE DEL TÉRMINO MUNICIPAL DE BANYALBUFAR, ISLA DE MALLORCA (ILLES BALEARS)

Descripción del plano: LEY 22/1988, 28 DE JULIO, DE COSTAS

ESCALA GRÁFICA: 0 200 400 600 800 1.000 Metros

PLANO Nº: 1 HOJA Nº: 00/39 ESCALA: 1/12.000

FECHA: 31 MAYO DE 2021
 Examinado y conforme:
 LA JEFA DE LA DEMARCACIÓN DE COSTAS EN ILLES BALEARS TITULADO SUPERIOR INGENIERO DE CAMINOS, CANALES Y PUERTOS
 Fdo.: Almudena Domínguez Garcés Fdo. Fernando Rubén Palacios Velarde

INFORMACIÓN CARTOGRÁFICA
 SISTEMA DE REFERENCIA GEODÉSICO ETRS89
 PROYECCION U.T.M. ELIPSOIDE GRS80 - HUSO 31.
 ALTITUDES REFERIDAS AL NIVEL MEDIO DEL MAR EN MALLORCA
 COORDENADAS U.T.M. EN LAS ESQUINAS DE LA HOJA.
 VUELO FOTOGRAFICO REALIZADO EN SEPTIEMBRE DE 2017
 CARTOGRAFÍA ELABORADA EN NOVIEMBRE DE 2018

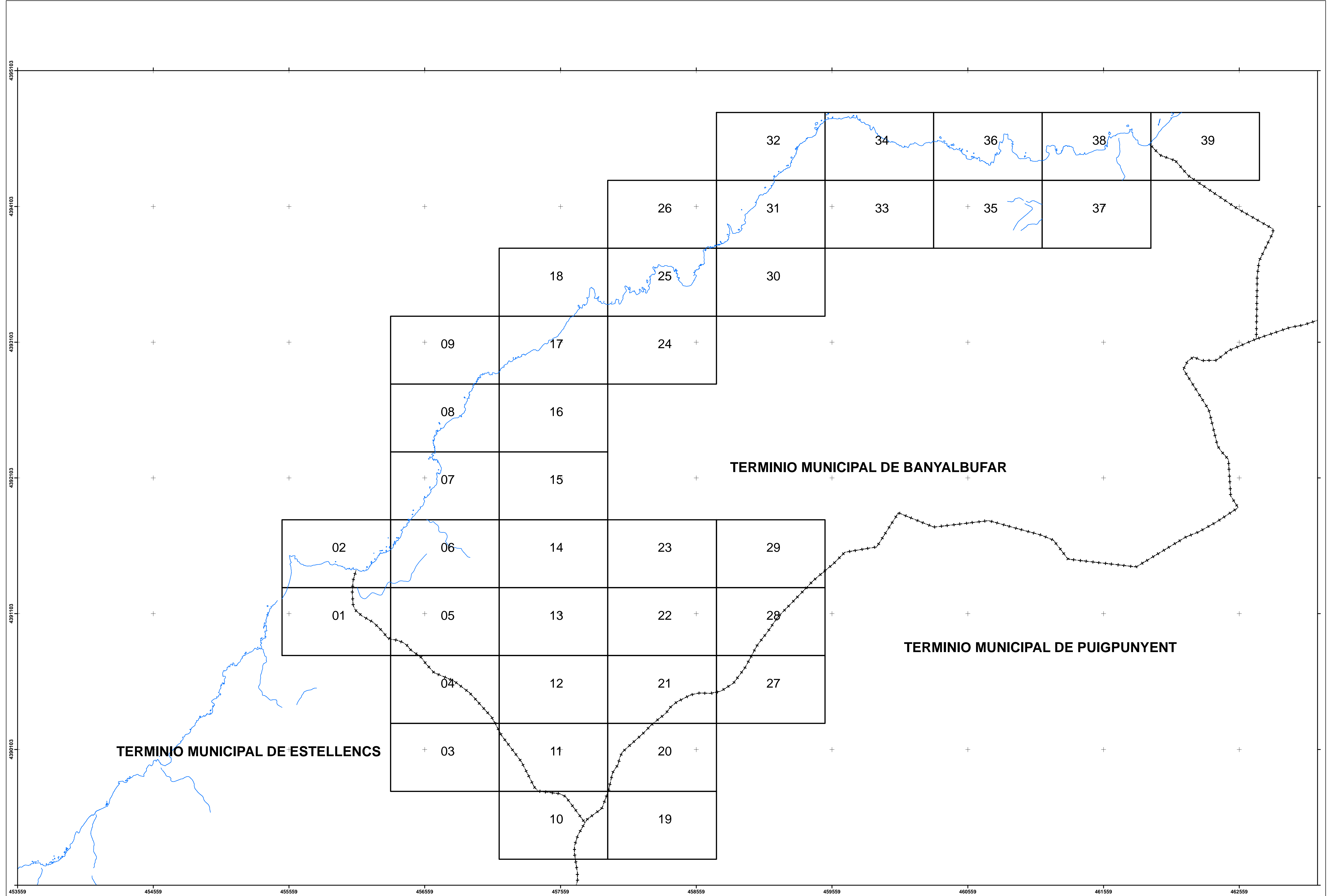


SIGNOS CONVENCIONALES PARTICULARES

LÍNEA DE AGUA	CUEVAS
LÍMITE DE DESLINDE DE LA ZONA DOMINIO PÚBLICO	HITO
LÍNEA DE RIBERA DE MAR	VÉRTICES RED GEODÉSICA
LÍMITE DE SERVIDUMBRE DE TRÁNSITO	VÉRTICES REPLANTEO
LÍMITE DE SERVIDUMBRE DE PROTECCIÓN	NÚMERO DE CONCESIÓN Y MUNICIPIO
LÍMITE DE LA Z.M.T. ANTERIOR A LA LEY 22/1988	LÍMITE ZONA URBANA - RÚSTICA
LÍMITE PARCELAS COLINDANTES	

SI COINCIDE EL DOMINIO PÚBLICO CON LA RIBERA DEL MAR, SE GRAFIA EL DOMINIO PÚBLICO
 SI COINCIDE EL DOMINIO PÚBLICO CON LA Z.M.T. ANTERIOR A LA LEY DE COSTAS 22/88, SE GRAFIA EL DOMINIO PÚBLICO
 SI COINCIDE LA RIBERA DEL MAR CON LA Z.M.T. ANTERIOR A LA LEY DE COSTAS 22/88, SE GRAFIA LA RIBERA DEL MAR

COORDENADAS DE LOS VÉRTICES
 VÉRTICES DEL DESLINDE DEL D.P.M.-T.:





DEMARCACIÓN DE COSTAS EN ILLES BALEARS
DESLINDE DE LOS BIENES DE DOMINIO PÚBLICO MARÍTIMO-TERRESTRE
DEL TÉRMINO MUNICIPAL DE BANYALBUFAR,
ISLA DE MALLORCA (ILLES BALEARS)

Descripción del plano: LEY 22/1988, 28 DE JULIO, DE COSTAS

ESCALA GRÁFICA: 0 20 40 60 80 100 Metros

PLANO Nº: 1 HOJA Nº: 01/39 ESCALA: 1/1.000

FECHA: 31 MAYO DE 2021
Examinado y conforme:
LA JEFA DE LA DEMARCACIÓN DE COSTAS EN ILLES BALEARS TITULADO SUPERIOR INGENIERO DE CAMINOS, CANALES Y PUERTOS

Fdo.: Almudena Domínguez Garcés Fdo. Fernando Rubén Palacios Velarde

INFORMACIÓN CARTOGRÁFICA		GRÁFICO DE DISTRIBUCIÓN DE HOJAS																																	
SISTEMA DE REFERENCIA GEODÉSICO ETRS89		<table border="1"> <tr> <td></td> <td>07</td> <td>15</td> <td colspan="2"></td> </tr> <tr> <td>02</td> <td>06</td> <td>14</td> <td>23</td> <td>29</td> </tr> <tr> <td>01</td> <td>05</td> <td>13</td> <td>22</td> <td>28</td> </tr> <tr> <td></td> <td>04</td> <td>12</td> <td>21</td> <td>27</td> </tr> <tr> <td></td> <td>03</td> <td>11</td> <td>20</td> <td></td> </tr> <tr> <td></td> <td></td> <td>10</td> <td>19</td> <td></td> </tr> </table>					07	15			02	06	14	23	29	01	05	13	22	28		04	12	21	27		03	11	20				10	19	
	07	15																																	
02	06	14	23	29																															
01	05	13	22	28																															
	04	12	21	27																															
	03	11	20																																
		10	19																																
PROYECCIÓN U.T.M. ELIPSOIDE GRS80 - HUSO 31.																																			
ALTITUDES REFERIDAS AL NIVEL MEDIO DEL MAR EN MALLORCA																																			
COORDENADAS U.T.M. EN LAS ESQUINAS DE LA HOJA.																																			
VUELO FOTOGRAMÉTRICO REALIZADO EN SEPTIEMBRE DE 2017																																			
CARTOGRAFÍA ELABORADA EN NOVIEMBRE DE 2018																																			

SIGNOS CONVENCIONALES PARTICULARES

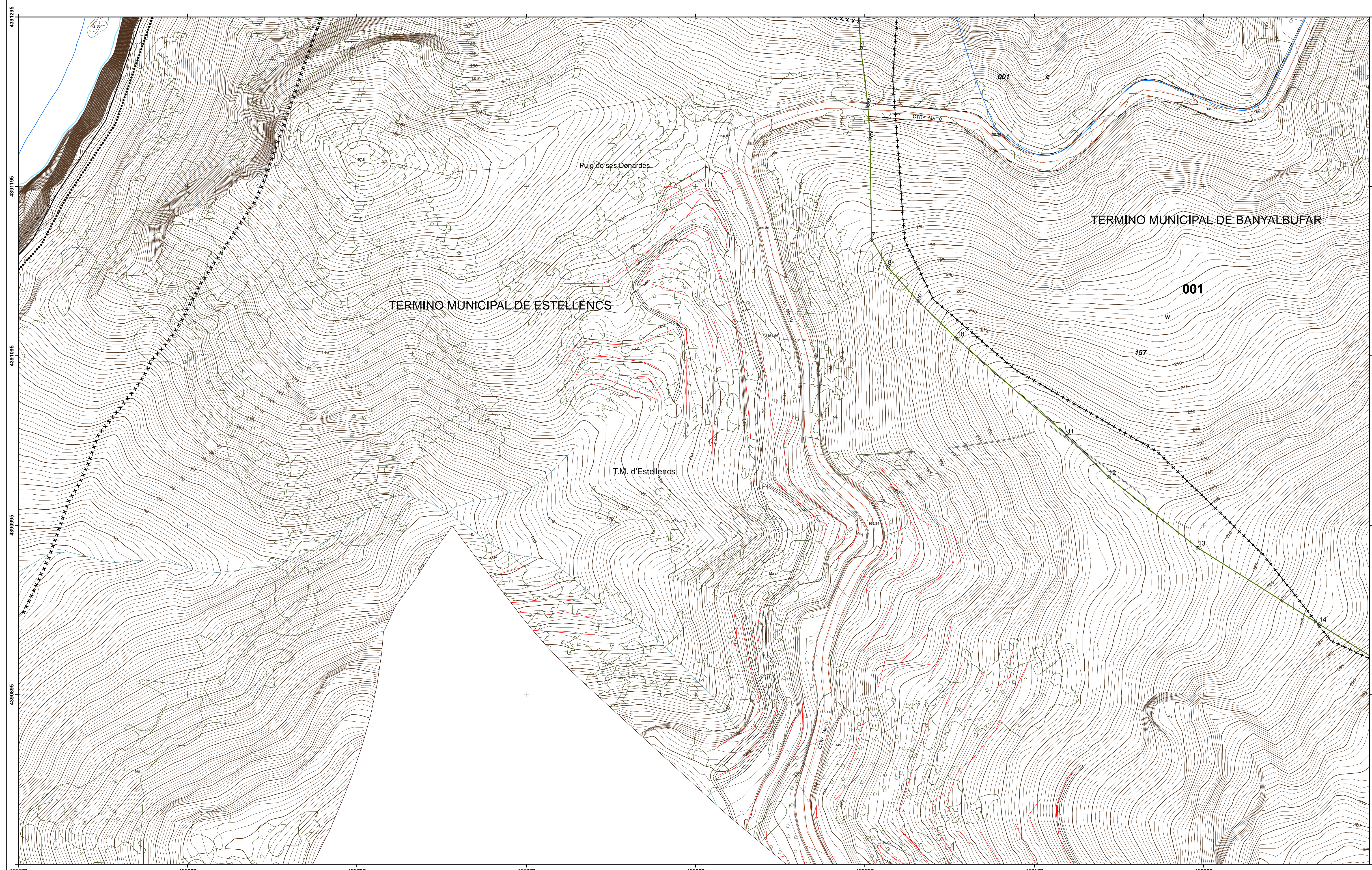
LÍNEA DE AGUA	CUEVAS
LÍMITE DE DESLINDE DE LA ZONA DOMINIO PÚBLICO	HITO
LÍNEA DE RIBERA DE MAR	VÉRTICES RED GEODÉSICA
LÍMITE DE SERVIDUMBRE DE TRÁNSITO	VÉRTICES REPLANTEO
LÍMITE DE LA Z.M.T. ANTERIOR A LA LEY 22/1988	NÚMERO DE CONCESIÓN Y MUNICIPIO
LÍMITE DE LA Z.M.T. ANTERIOR A LA LEY 22/1988	LÍMITE ZONA URBANA - RÚSTICA
LÍMITE DE LA Z.M.T. ANTERIOR A LA LEY 22/1988	LÍMITE PARCELAS COLINDANTES

SI COINCIDE EL DOMINIO PÚBLICO CON LA RIBERA DEL MAR, SE GRAFIA EL DOMINIO PÚBLICO
SI COINCIDE EL DOMINIO PÚBLICO CON LA Z.M.T. ANTERIOR A LA LEY DE COSTAS 22/88, SE GRAFIA EL DOMINIO PÚBLICO
SI COINCIDE LA RIBERA DEL MAR CON LA Z.M.T. ANTERIOR A LA LEY DE COSTAS 22/88, SE GRAFIA LA RIBERA DEL MAR

COORDENADAS DE LOS VÉRTICES

VÉRTICES DEL DESLINDE DEL D.P.M.-T.:

Nº	X	Y
4	456004,82	4391276,74
5	456009,05	4391243,23
6	456010,34	4391222,98
7	456011,25	4391163,78
8	456020,94	4391147,47
9	456038,67	4391127,55
10	456061,74	4391105,05
11	456126,83	4391047,74
12	456151,38	4391023,33
13	456204,02	4390981,60
14	456275,60	4390936,76





DEMARCACIÓN DE COSTAS EN ILLES BALEARS

DESLINDE DE LOS BIENES DE DOMINIO PÚBLICO MARÍTIMO-TERRESTRE
DEL TÉRMINO MUNICIPAL DE BANYALBUFAR,
ISLA DE MALLORCA (ILLES BALEARS)

Descripción del plano: LEY 22/1988, 28 DE JULIO, DE COSTAS

ESCALA GRÁFICA: 0 20 40 60 80 100 Metros

PLANO Nº:	1	HOJA Nº:	02/39	ESCALA:	1/1.000
-----------	---	----------	-------	---------	---------

FECHA: 31 MAYO DE 2021
Examinado y conforme:

LA JEFA DE LA DEMARCACIÓN DE COSTAS EN ILLES BALEARS	TITULADO SUPERIOR INGENIERO DE CAMINOS, CANALES Y PUERTOS
--	---

Fdo.: Almudena Domínguez Garcés Fdo. Fernando Rubén Palacios Velarde

INFORMACIÓN CARTOGRÁFICA SISTEMA DE REFERENCIA GEODÉSICO ETRS89 PROYECCION U.T.M. ELIPSOIDE GRS80 - HUSO 31. ALTITUDES REFERIDAS AL NIVEL MEDIO DEL MAR EN MALLORCA COORDENADAS U.T.M. EN LAS ESQUINAS DE LA HOJA. VUELO FOTOGRAFICO REALIZADO EN SEPTIEMBRE DE 2017 CARTOGRAFÍA ELABORADA EN NOVIEMBRE DE 2018	GRÁFICO DE DISTRIBUCIÓN DE HOJAS			
	01	02	03	04
	05	06	07	08
	09	10	11	12
	13	14	15	16

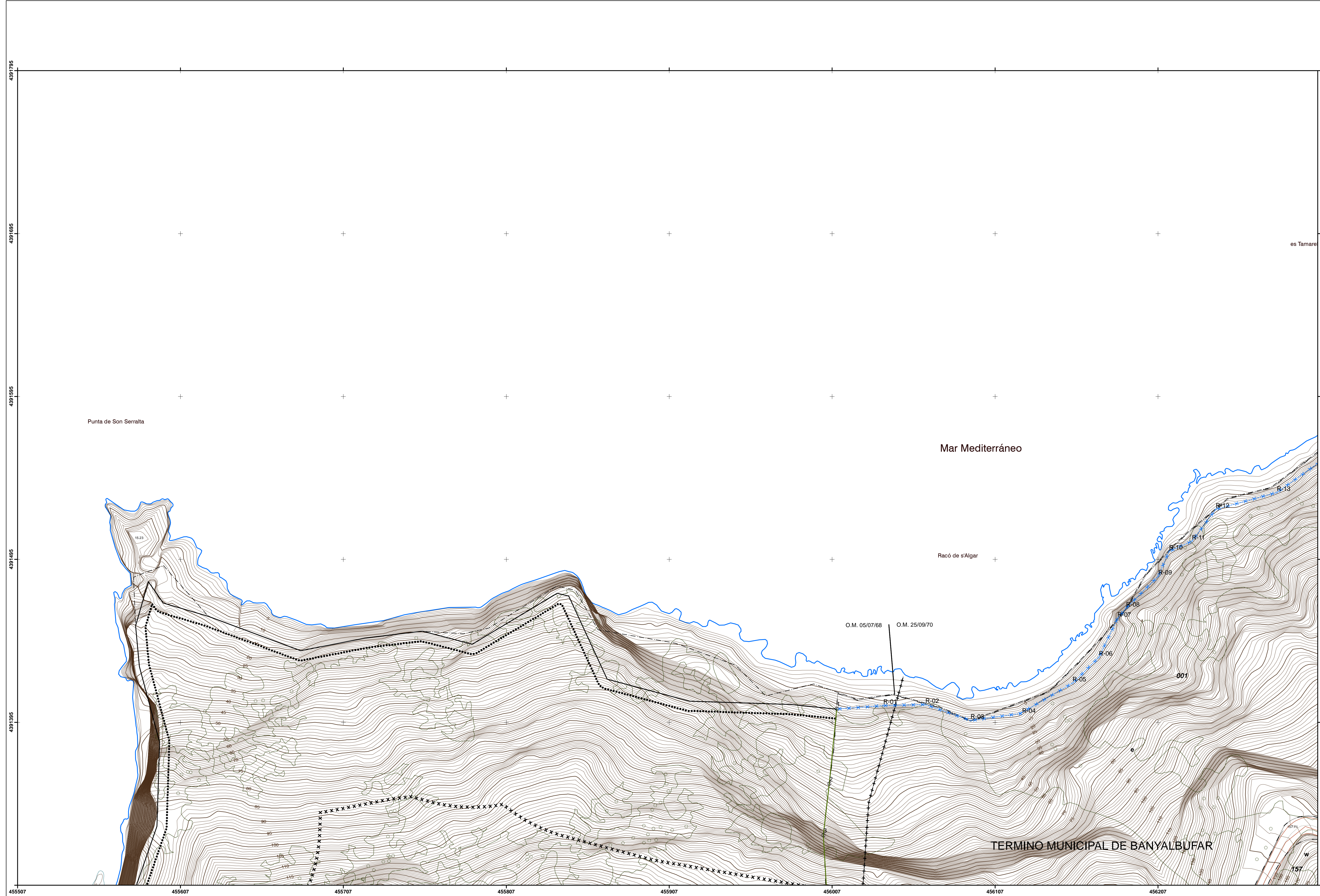
SIGNOS CONVENCIONALES PARTICULARES

LÍNEA DE AGUA	CUEVAS
LÍMITE DE DESLINDE DE LA ZONA DOMINIO PÚBLICO	HITO
LÍNEA DE RIBERA DE MAR	VÉRTICES RED GEODESICA
LÍMITE DE SERVIDUMBRE DE TRÁNSITO	VÉRTICES REPLANTEO
LÍMITE DE SERVIDUMBRE DE PROTECCIÓN	NÚMERO DE CONCESIÓN Y MUNICIPIO
LÍMITE DE LA Z.M.T. ANTERIOR A LA LEY 22/1988	LÍMITE ZONA URBANA - RÚSTICA
LÍMITE PARCELAS COLINDANTES	

SI COINCIDE EL DOMINIO PÚBLICO CON LA RIBERA DEL MAR, SE GRAFIA EL DOMINIO PÚBLICO
SI COINCIDE EL DOMINIO PÚBLICO CON LA Z.M.T. ANTERIOR A LA LEY DE COSTAS 22/88, SE GRAFIA EL DOMINIO PÚBLICO
SI COINCIDE LA RIBERA DEL MAR CON LA Z.M.T. ANTERIOR A LA LEY DE COSTAS 22/88, SE GRAFIA LA RIBERA DEL MAR

COORDENADAS DE LOS VÉRTICES

VÉRTICES DEL DESLINDE DEL D.P.M.-T.:			VÉRTICES DE RIBERA DE MAR:		
Nº	X	Y	Nº	X	Y
1	456010,09	4391403,38	R-01	456038,74	4391405,34
2	456005,58	4391357,42	R-02	456064,54	4391406,01
3	456001,94	4391325,78	R-03	456092,31	4391396,21
			R-04	456122,91	4391400,51
			R-05	456154,86	4391419,13
			R-06	456171,07	4391435,01
			R-07	456182,45	4391458,77
			R-08	456187,73	4391465,13
			R-09	456207,47	4391484,75
			R-10	456214,09	4391500,05
			R-11	456228,17	4391506,29
			R-12	456242,79	4391525,81
			R-13	456280,27	4391536,14





DEMARCACIÓN DE COSTAS EN ILLES BALEARS
DESLINDE DE LOS BIENES DE DOMINIO PÚBLICO MARÍTIMO-TERRESTRE
DEL TÉRMINO MUNICIPAL DE BANYALBUFAR,
ISLA DE MALLORCA (ILLES BALEARS)

Descripción del plano: LEY 22/1988, 28 DE JULIO, DE COSTAS		
ESCALA GRÁFICA: 0 20 40 60 80 100 Metros		
PLANO Nº: 1	HOJA Nº: 03/39	ESCALA: 1/1.000

FECHA: 31 MAYO DE 2021
Examinado y conforme:

LA JEFA DE LA DEMARCACIÓN DE COSTAS EN ILLES BALEARS	TITULADO SUPERIOR INGENIERO DE CAMINOS, CANALES Y PUERTOS
--	---

Fdo.: Almudena Domínguez Garcés Fdo. Fernando Rubén Palacios Velarde

<p>INFORMACIÓN CARTOGRÁFICA</p> <p>SISTEMA DE REFERENCIA GEODÉSICO ETRS89</p> <p>PROYECCION U.T.M. ELIPSOIDE GRS80 - HUSO 31.</p> <p>ALTITUDES REFERIDAS AL NIVEL MEDIO DEL MAR EN MALLORCA</p> <p>COORDENADAS U.T.M. EN LAS ESQUINAS DE LA HOJA.</p> <p>VUELO FOTOGRAMÉTRICO REALIZADO EN SEPTIEMBRE DE 2017</p> <p>CARTOGRAFÍA ELABORADA EN NOVIEMBRE DE 2018</p>	<p>GRÁFICO DE DISTRIBUCIÓN DE HOJAS</p> <table border="1"> <tr><td>02</td><td>07</td><td>15</td></tr> <tr><td>01</td><td>06</td><td>14</td></tr> <tr><td>05</td><td>13</td><td>23</td></tr> <tr><td>04</td><td>12</td><td>22</td></tr> <tr><td>03</td><td>11</td><td>21</td></tr> <tr><td>10</td><td>19</td><td>20</td></tr> <tr><td>08</td><td>18</td><td>27</td></tr> <tr><td>09</td><td>17</td><td>26</td></tr> <tr><td>16</td><td>25</td><td>28</td></tr> <tr><td>14</td><td>24</td><td>29</td></tr> </table>	02	07	15	01	06	14	05	13	23	04	12	22	03	11	21	10	19	20	08	18	27	09	17	26	16	25	28	14	24	29
02	07	15																													
01	06	14																													
05	13	23																													
04	12	22																													
03	11	21																													
10	19	20																													
08	18	27																													
09	17	26																													
16	25	28																													
14	24	29																													

SIGNOS CONVENCIONALES PARTICULARES

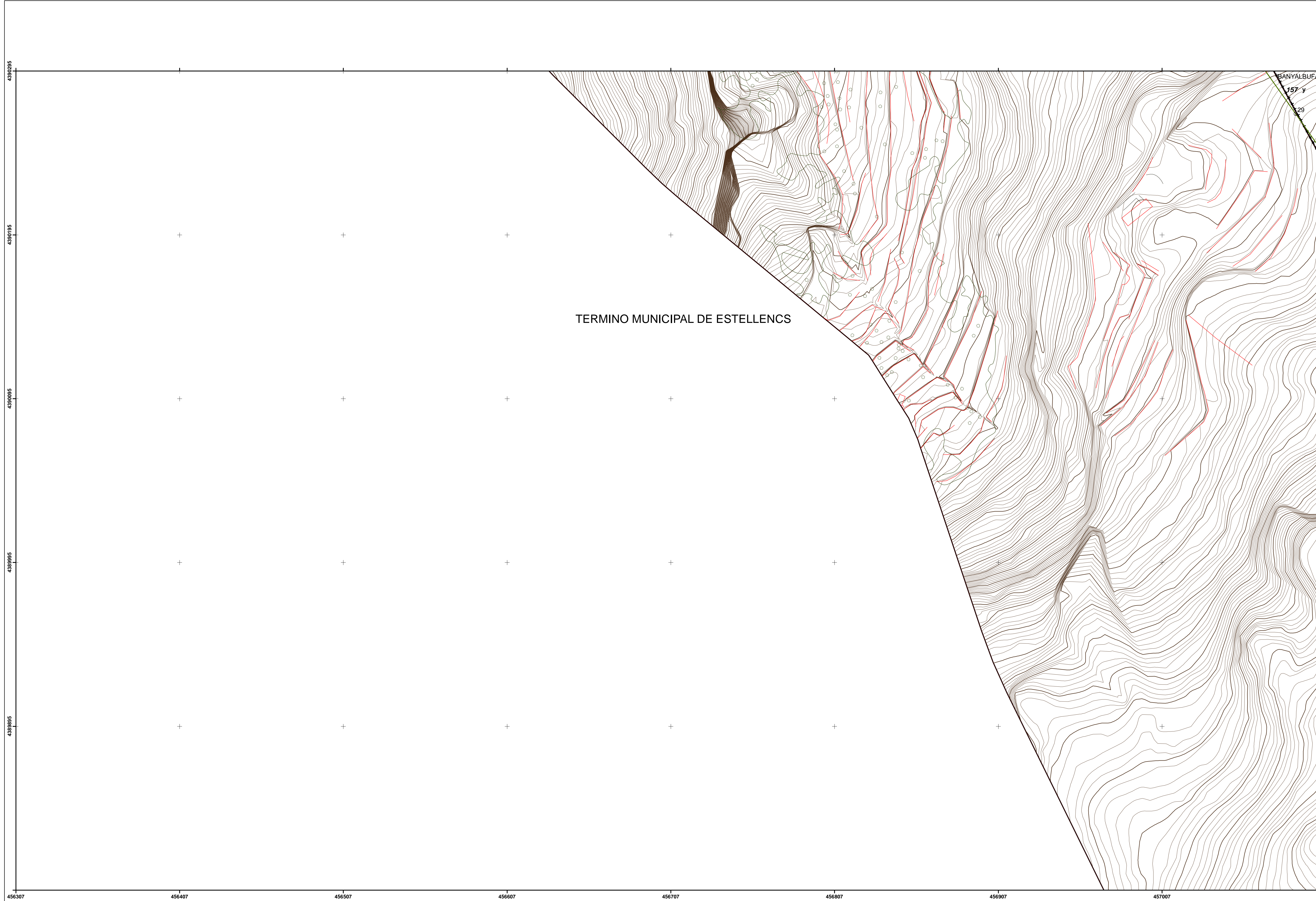
LÍNEA DE AGUA	CUEVAS
LÍMITE DE DESLINDE DE LA ZONA DOMINIO PÚBLICO	HITO
LÍNEA DE RIBERA DE MAR	VÉRTICES RED GEODÉSICA
LÍMITE DE SERVIDUMBRE DE TRÁNSITO	VÉRTICES REPLANTEO
LÍMITE DE SERVIDUMBRE DE PROTECCIÓN	NÚMERO DE CONCESIÓN Y MUNICIPIO
LÍMITE DE LA Z.M.T. ANTERIOR A LA LEY 22/1988	LÍMITE ZONA URBANA - RÚSTICA
LÍMITE PARCELAS COLINDANTES	

SI COINCIDE EL DOMINIO PÚBLICO CON LA RIBERA DEL MAR, SE GRAFIA EL DOMINIO PÚBLICO
SI COINCIDE EL DOMINIO PÚBLICO CON LA Z.M.T. ANTERIOR A LA LEY DE COSTAS 22/88, SE GRAFIA EL DOMINIO PÚBLICO
SI COINCIDE LA RIBERA DEL MAR CON LA Z.M.T. ANTERIOR A LA LEY DE COSTAS 22/88, SE GRAFIA LA RIBERA DEL MAR

COORDENADAS DE LOS VÉRTICES

VÉRTICES DEL DESLINDE DEL D.P.M.-T.:

Nº	X	Y
29	457088,90	4390268,96





DEMARCACIÓN DE COSTAS EN ILLES BALEARS
DESLINDE DE LOS BIENES DE DOMINIO PÚBLICO MARÍTIMO-TERRESTRE
DEL TÉRMINO MUNICIPAL DE BANYALBUFAR,
ISLA DE MALLORCA (ILLES BALEARS)

Descripción del plano: LEY 22/1988, 28 DE JULIO, DE COSTAS		
ESCALA GRÁFICA: 0 20 40 60 80 100 Metros		
PLANO Nº: 1	HOJA Nº: 04/39	ESCALA: 1/1.000

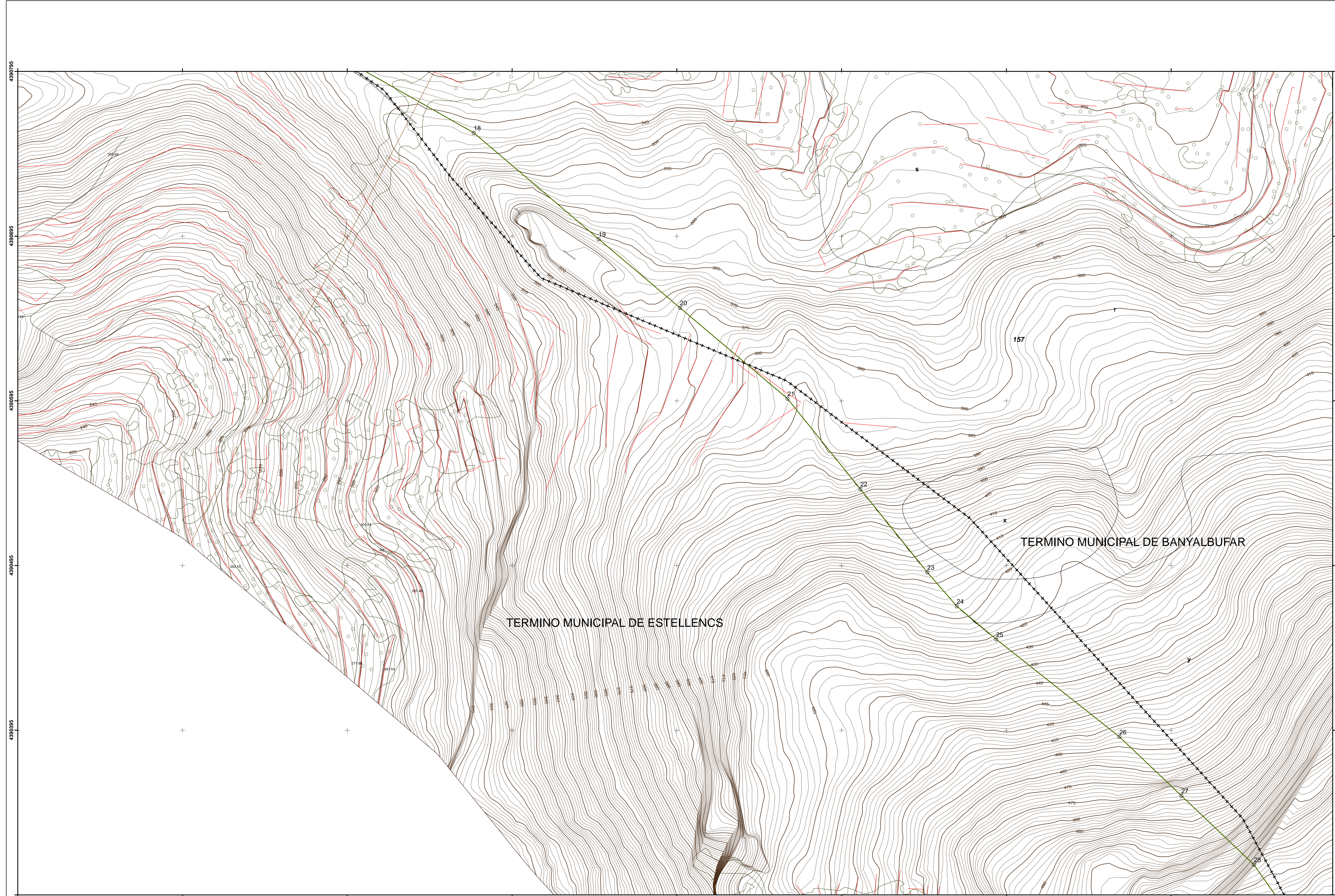
FECHA: 31 MAYO DE 2021	
Examinado y conforme:	
LA JEFA DE LA DEMARCACIÓN DE COSTAS EN ILLES BALEARS	TITULADO SUPERIOR INGENIERO DE CAMINOS, CANALES Y PUERTOS
Fdo.: Almudena Domínguez Garcés	Fdo. Fernando Rubén Palacios Velarde

INFORMACIÓN CARTOGRÁFICA	GRÁFICO DE DISTRIBUCIÓN DE HOJAS
SISTEMA DE REFERENCIA GEODÉSICO ETRS89	
PROYECCION U.T.M. ELIPSOIDE GRS80 - HUSO 31.	
ALTITUDES REFERIDAS AL NIVEL MEDIO DEL MAR EN MALLORCA	
COORDENADAS U.T.M. EN LAS ESQUINAS DE LA HOJA.	
VUELO FOTOGRAMETRICO REALIZADO EN SEPTIEMBRE DE 2017	
CARTOGRAFÍA ELABORADA EN NOVIEMBRE DE 2018	

SIGNOS CONVENCIONALES PARTICULARES	
LÍNEA DE AGUA	CUEVAS
LÍMITE DE DESLINDE DE LA ZONA DOMINIO PÚBLICO	HITO
LÍNEA DE RIBERA DE MAR	VÉRTICES RED GEODÉSICA
LÍMITE DE SERVIDUMBRE DE TRÁNSITO	VÉRTICES REPLANTEO
LÍMITE DE SERVIDUMBRE DE PROTECCIÓN A LA LEY 22/1988	NÚMERO DE CONCESIÓN Y MUNICIPIO
LÍMITE DE LA Z.M.T. ANTERIOR	LÍMITE ZONA URBANA - RÚSTICA
LÍMITE DE LA Z.M.T. ANTERIOR A LA LEY 22/1988	LÍMITE PARCELAS COLINDANTES

SI COINCIDE EL DOMINIO PÚBLICO CON LA RIBERA DEL MAR, SE GRAFIA EL DOMINIO PÚBLICO
SI COINCIDE EL DOMINIO PÚBLICO CON LA Z.M.T. ANTERIOR A LA LEY DE COSTAS 22/88, SE GRAFIA EL DOMINIO PÚBLICO
SI COINCIDE LA RIBERA DEL MAR CON LA Z.M.T. ANTERIOR A LA LEY DE COSTAS 22/88, SE GRAFIA LA RIBERA DEL MAR

COORDENADAS DE LOS VÉRTICES		
VÉRTICES DEL DESLINDE DEL D.P.M.-T.:		
Nº	X	Y
18	456584,10	4390757,87
19	456659,88	4390633,30
20	456709,22	4390651,57
21	456774,45	4390596,42
22	456818,65	4390541,55
23	456859,33	4390491,04
24	456877,16	4390470,39
25	456901,09	4390450,34
26	456975,87	4390391,12
27	457013,46	4390355,36
28	457057,52	4390313,44





DEMARCACIÓN DE COSTAS EN ILLES BALEARS
DESLINDE DE LOS BIENES DE DOMINIO PÚBLICO MARÍTIMO-TERRESTRE
DEL TÉRMINO MUNICIPAL DE BANYALBUFAR,
ISLA DE MALLORCA (ILLES BALEARS)

Descripción del plano: LEY 22/1988, 28 DE JULIO, DE COSTAS		
ESCALA GRÁFICA: 0 20 40 60 80 100 Metros		
PLANO Nº: 1	HOJA Nº: 05/39	ESCALA: 1/1.000

FECHA: 31 MAYO DE 2021
Examinado y conforme:

LA JEFA DE LA DEMARCACIÓN DE COSTAS EN ILLES BALEARS	TITULADO SUPERIOR INGENIERO DE CAMINOS, CANALES Y PUERTOS
--	---

Fdo.: Almudena Domínguez Garcés Fdo. Fernando Rubén Palacios Velarde

INFORMACIÓN CARTOGRÁFICA	GRÁFICO DE DISTRIBUCIÓN DE HOJAS
SISTEMA DE REFERENCIA GEODÉSICO ETRS89	
PROYECCION U.T.M. ELIPSOIDE GRS80 - HUSO 31.	
ALTITUDES REFERIDAS AL NIVEL MEDIO DEL MAR EN MALLORCA	
COORDENADAS U.T.M. EN LAS ESQUINAS DE LA HOJA.	
VUELO FOTOGRAMÉTRICO REALIZADO EN SEPTIEMBRE DE 2017	
CARTOGRAFÍA ELABORADA EN NOVIEMBRE DE 2018	

	07	15		
02	08	14	23	29
01	05	13	22	28
	04	12	21	27
	03	11	20	
		10	19	

SIGNOS CONVENCIONALES PARTICULARES

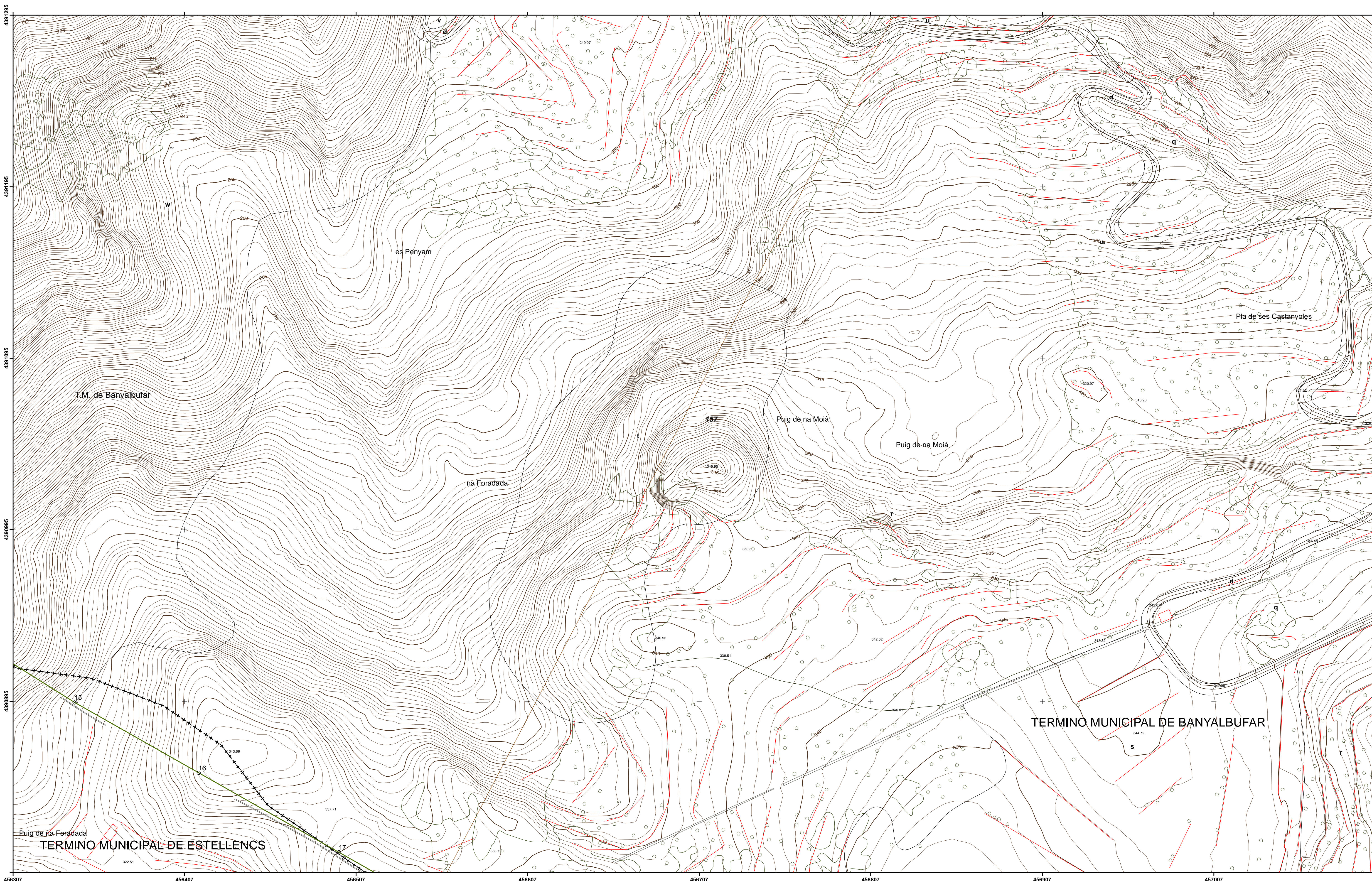
— LÍNEA DE AGUA	⊙ CUEVAS
— LÍMITE DE DESLINDE DE LA ZONA DOMINIO PÚBLICO	⊕ HITO
— LÍNEA DE RIBERA DE MAR	△ VÉRTICES RED GEODÉSICA
— LÍMITE DE SERVIDUMBRE DE TRÁNSITO	△ VÉRTICES REPLANTEO
— LÍMITE DE SERVIDUMBRE DE PROTECCIÓN	⊙ NÚMERO DE CONCESIÓN Y MUNICIPIO
— LÍMITE DE LA Z.M.T. ANTERIOR A LA LEY 22/1988	---
---	---
---	---

SI COINCIDE EL DOMINIO PÚBLICO CON LA RIBERA DEL MAR, SE GRAFIA EL DOMINIO PÚBLICO
SI COINCIDE EL DOMINIO PÚBLICO CON LA Z.M.T. ANTERIOR A LA LEY DE COSTAS 22/88, SE GRAFIA EL DOMINIO PÚBLICO
SI COINCIDE LA RIBERA DEL MAR CON LA Z.M.T. ANTERIOR A LA LEY DE COSTAS 22/88, SE GRAFIA LA RIBERA DEL MAR

COORDENADAS DE LOS VÉRTICES

VÉRTICES DEL DESLINDE DEL D.P.M.-T.:

Nº	X	Y
15	456343,22	4390894,41
16	456415,58	4390853,39
17	456497,21	4390807,12





DEMARCACIÓN DE COSTAS EN ILLES BALEARS
DESLINDE DE LOS BIENES DE DOMINIO PÚBLICO MARÍTIMO-TERRESTRE
DEL TÉRMINO MUNICIPAL DE BANYALBUFAR,
ISLA DE MALLORCA (ILLES BALEARS)

Descripción del plano: LEY 22/1988, 28 DE JULIO, DE COSTAS

ESCALA GRÁFICA: 0 20 40 60 80 100 Metros

PLANO Nº: 1 HOJA Nº: 06/39 ESCALA: 1/1.000

FECHA: 31 MAYO DE 2021
Examinado y conforme:
LA JEFA DE LA DEMARCACIÓN DE COSTAS EN ILLES BALEARS TITULADO SUPERIOR INGENIERO DE CAMINOS, CANALES Y PUERTOS

Fdo.: Almudena Domínguez Garcés Fdo. Fernando Rubén Palacios Velarde

INFORMACIÓN CARTOGRÁFICA
SISTEMA DE REFERENCIA GEODÉSICO ETRS89
PROYECCION U.T.M. ELIPSOIDE GRS80 - HUSO 31.
ALTITUDES REFERIDAS AL NIVEL MEDIO DEL MAR EN MALLORCA
COORDENADAS U.T.M. EN LAS ESQUINAS DE LA HOJA.
VUELO FOTOGRAMÉTRICO REALIZADO EN SEPTIEMBRE DE 2017
CARTOGRAFÍA ELABORADA EN NOVIEMBRE DE 2018

GRÁFICO DE DISTRIBUCIÓN DE HOJAS

09	17	24	30
08	16		
07	15		
02	06	14	23
01	05	13	22
04	12	21	27

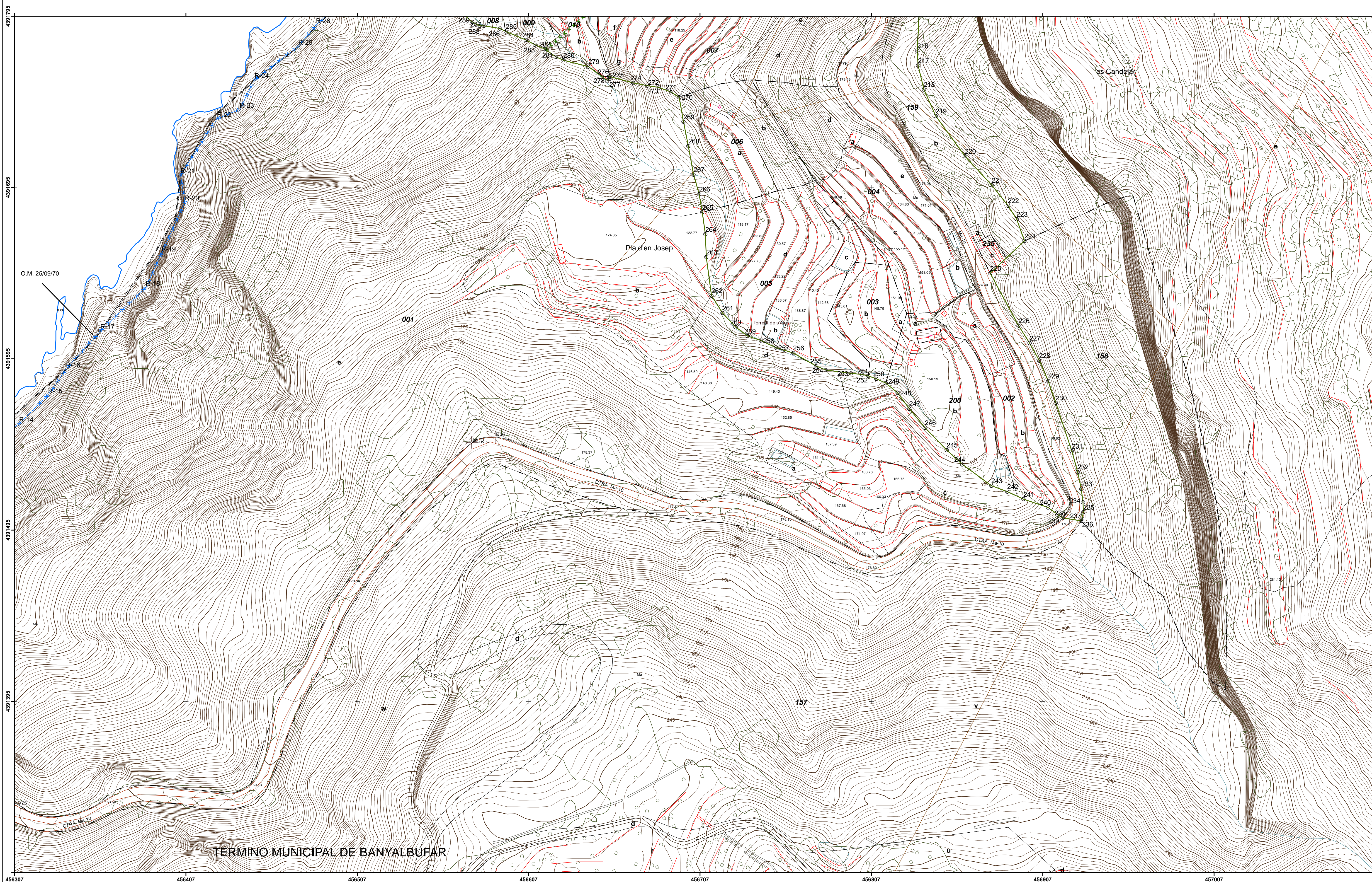
SIGNOS CONVENCIONALES PARTICULARES

LÍNEA DE AGUA	CUEVAS
LÍMITE DE DESLINDE DE LA ZONA DOMINIO PÚBLICO	HITO
LÍNEA DE RIBERA DE MAR	VÉRTICES RED GEODÉSICA
LÍMITE DE SERVIDUMBRE DE TRÁNSITO	VÉRTICES REPLANTEO
LÍMITE DE SERVIDUMBRE DE PROTECCIÓN A LA LEY 22/1988	NÚMERO DE CONCESIÓN Y MUNICIPIO
LÍMITE DE LA Z.M.T. ANTERIOR	LÍMITE ZONA URBANA - RÚSTICA
LÍMITE PARCELAS COLINDANTES	

SI COINCIDE EL DOMINIO PÚBLICO CON LA RIBERA DEL MAR, SE GRAFICA EL DOMINIO PÚBLICO
SI COINCIDE EL DOMINIO PÚBLICO CON LA Z.M.T. ANTERIOR A LA LEY DE COSTAS 22/88, SE GRAFICA EL DOMINIO PÚBLICO
SI COINCIDE LA RIBERA DEL MAR CON LA Z.M.T. ANTERIOR A LA LEY DE COSTAS 22/88, SE GRAFICA LA RIBERA DEL MAR

COORDENADAS DE LOS VÉRTICES

VÉRTICES DEL DESLINDE DEL D.P.M.-T.:			VÉRTICES DE RIBERA DE MAR:		
Nº	X	Y	Nº	X	Y
216	456834,06	4391775,12	R-14	456309,94	4391557,21
217	456834,64	4391766,35	R-15	456326,61	4391573,88
218	456837,98	4391752,48	R-16	456337,36	4391589,12
219	456844,88	4391736,94	R-17	456357,35	4391611,45
220	456861,90	4391713,47	R-18	456383,85	4391636,71
221	456877,56	4391696,48	R-19	456393,11	4391656,78
222	456887,02	4391684,61	R-20	456406,74	4391686,63
223	456892,06	4391676,70	R-21	456404,13	4391702,56
224	456896,69	4391663,97	R-22	456425,49	4391735,31
225	456876,69	4391645,03	R-23	456438,71	4391740,76
226	456893,24	4391614,46	R-24	456447,32	4391758,05
227	456899,58	4391604,33	R-25	456472,80	4391777,50
228	456905,33	4391594,11	R-26	456483,25	4391789,97
229	456910,49	4391582,19			
230	456914,95	4391569,36			
231	456924,35	4391541,19			
232	456927,65	4391529,16			
233	456929,76	4391519,16			
234	456930,86	4391511,35			
235	456931,04	4391505,59			
236	456930,28	4391501,70			
237	456929,67	4391500,48			
238	456919,04	4391502,19			
239	456916,92	4391503,69			
240	456910,42	4391508,33			
241	456896,11	4391513,16			
242	456886,64	4391517,60			
243	456877,37	4391521,02			
244	456860,41	4391533,50			
245	456851,31	4391541,81			
246	456838,55	4391554,97			
247	456829,46	4391566,08			
248	456822,65	4391575,27			
249	456815,70	4391581,02			
250	456810,12	4391583,47			
251	456805,55	4391585,15			
252	456801,99	4391586,93			
253	456795,39	4391586,61			
254	456790,78	4391586,61			
255	456775,07	4391590,93			
256	456761,64	4391598,50			
257	456751,49	4391601,74			
258	456742,74	4391605,86			
259	456735,13	4391608,45			
260	456728,17	4391613,70			
261	456720,46	4391621,87			
262	456714,04	4391632,07			



TERMINO MUNICIPAL DE BANYALBUFAR



DEMARCACIÓN DE COSTAS EN ILLES BALEARS
DESLINDE DE LOS BIENES DE DOMINIO PÚBLICO MARÍTIMO-TERRESTRE
DEL TÉRMINO MUNICIPAL DE BANYALBUFAR,
ISLA DE MALLORCA (ILLES BALEARS)

Descripción del plano:	LEY 22/1988, 28 DE JULIO, DE COSTAS	
ESCALA GRÁFICA:	0 20 40 60 80 100 Metros	
PLANO Nº:	HOJA Nº:	ESCALA:
1	07/39	1/1.000

FECHA:	31 MAYO DE 2021
Examinado y conforme:	TITULADO SUPERIOR INGENIERO DE CAMINOS, CANALES Y PUERTOS
LA JEFA DE LA DEMARCACIÓN DE COSTAS EN ILLES BALEARS	Fdo.: Almudena Domínguez Garcés
	Fdo. Fernando Rubén Palacios Velarde

INFORMACIÓN CARTOGRÁFICA	GRÁFICO DE DISTRIBUCIÓN DE HOJAS
SISTEMA DE REFERENCIA GEODÉSICO ETRS89	09 17 24 30
PROYECCION U.T.M. ELIPSOIDE GRS80 - HUSO 31.	08 16
ALTITUDES REFERIDAS AL NIVEL MEDIO DEL MAR EN MALLORCA	07 15
COORDENADAS U.T.M. EN LAS ESQUINAS DE LA HOJA.	02 06 14 23 29
VUELO FOTOGRAMÉTRICO REALIZADO EN SEPTIEMBRE DE 2017	01 05 13 22 28
CARTOGRAFÍA ELABORADA EN NOVIEMBRE DE 2018	04 12 21 27

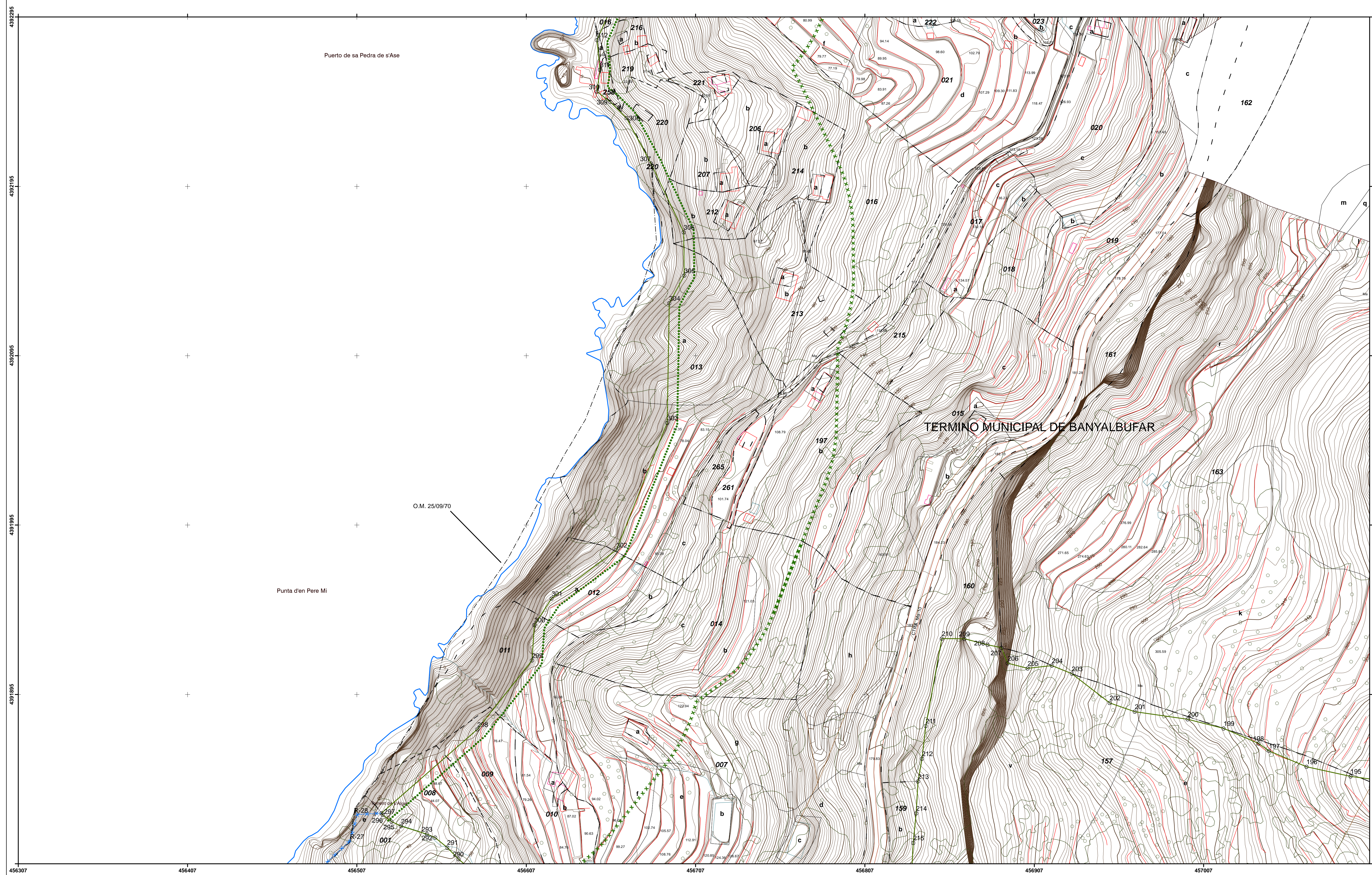
SIGNOS CONVENCIONALES PARTICULARES

LÍNEA DE AGUA	CUEVAS
LÍMITE DE DESLINDE DE LA ZONA DOMINIO PÚBLICO	HITO
LÍNEA DE RIBERA DE MAR	VÉRTICES RED GEODÉSICA
LÍMITE DE SERVIDUMBRE DE TRÁNSITO	VÉRTICES REPLANTEO
LÍMITE DE SERVIDUMBRE DE PROTECCIÓN A LA LEY 22/1988	NÚMERO DE CONCESIÓN Y MUNICIPIO
LÍMITE DE LA Z.M.T. ANTERIOR	LÍMITE ZONA URBANA - RÚSTICA
LÍMITE DE LA Z.M.T. ANTERIOR A LA LEY 22/1988	LÍMITE PARCELAS COLINDANTES

SI COINCIDE EL DOMINIO PÚBLICO CON LA RIBERA DEL MAR, SE GRAFIA EL DOMINIO PÚBLICO
SI COINCIDE EL DOMINIO PÚBLICO CON LA Z.M.T. ANTERIOR A LA LEY DE COSTAS 22/88, SE GRAFIA EL DOMINIO PÚBLICO
SI COINCIDE LA RIBERA DEL MAR CON LA Z.M.T. ANTERIOR A LA LEY DE COSTAS 22/88, SE GRAFIA LA RIBERA DEL MAR

COORDENADAS DE LOS VÉRTICES

VÉRTICES DEL DESLINDE DEL D.P.M.-T.:			VÉRTICES DE RIBERA DE MAR:		
Nº	X	Y	Nº	X	Y
195	457094,09	4391846,71	R-27	456503,19	4391808,68
196	457068,07	4391852,36	R-26	456507,67	4391824,24
197	457045,93	4391861,70			
198	457039,71	4391866,19			
199	457019,12	4391875,02			
200	456997,85	4391880,38			
201	456966,66	4391884,90			
202	456951,83	4391890,06			
203	456929,49	4391907,38			
204	456917,67	4391912,15			
205	456903,40	4391910,48			
206	456891,64	4391913,59			
207	456887,90	4391922,71			
208	456879,73	4391924,45			
209	456866,02	4391927,96			
210	456852,68	4391928,04			
211	456843,20	4391976,42			
212	456841,04	4391857,12			
213	456838,68	4391843,80			
214	456837,54	4391824,88			
215	456835,78	4391807,37			
290	456567,19	4391797,97			
291	456560,62	4391804,74			
292	456553,54	4391810,50			
293	456548,72	4391812,56			
294	456533,37	4391817,35			
295	456527,79	4391819,93			
296	456522,60	4391823,90			
297	456521,80	4391824,95			
298	456578,37	4391874,42			
299	456610,75	4391915,19			
300	456612,13	4391936,08			
301	456622,28	4391951,71			
302	456660,61	4391980,37			
303	456690,52	4392055,48			
304	456691,79	4392126,09			
305	456700,58	4392142,44			
306	456700,29	4392168,05			
307	456681,01	4392208,54			
308	456666,51	4392235,53			
309	456656,79	4392245,05			
310	456649,08	4392251,03			
311	456650,82	4392263,91			
312	456649,13	4392281,49			



456307 456407 456507 456607 456707 456807 456907 457007



DEMARCACIÓN DE COSTAS EN ILLES BALEARS
DESLINDE DE LOS BIENES DE DOMINIO PÚBLICO MARÍTIMO-TERRESTRE
DEL TÉRMINO MUNICIPAL DE BANYALBUFAR,
ISLA DE MALLORCA (ILLES BALEARS)

Descripción del plano: LEY 22/1988, 28 DE JULIO, DE COSTAS		
ESCALA GRÁFICA: 0 20 40 60 80 100 Metros		
PLANO Nº: 1	HOJA Nº: 08/39	ESCALA: 1/1.000

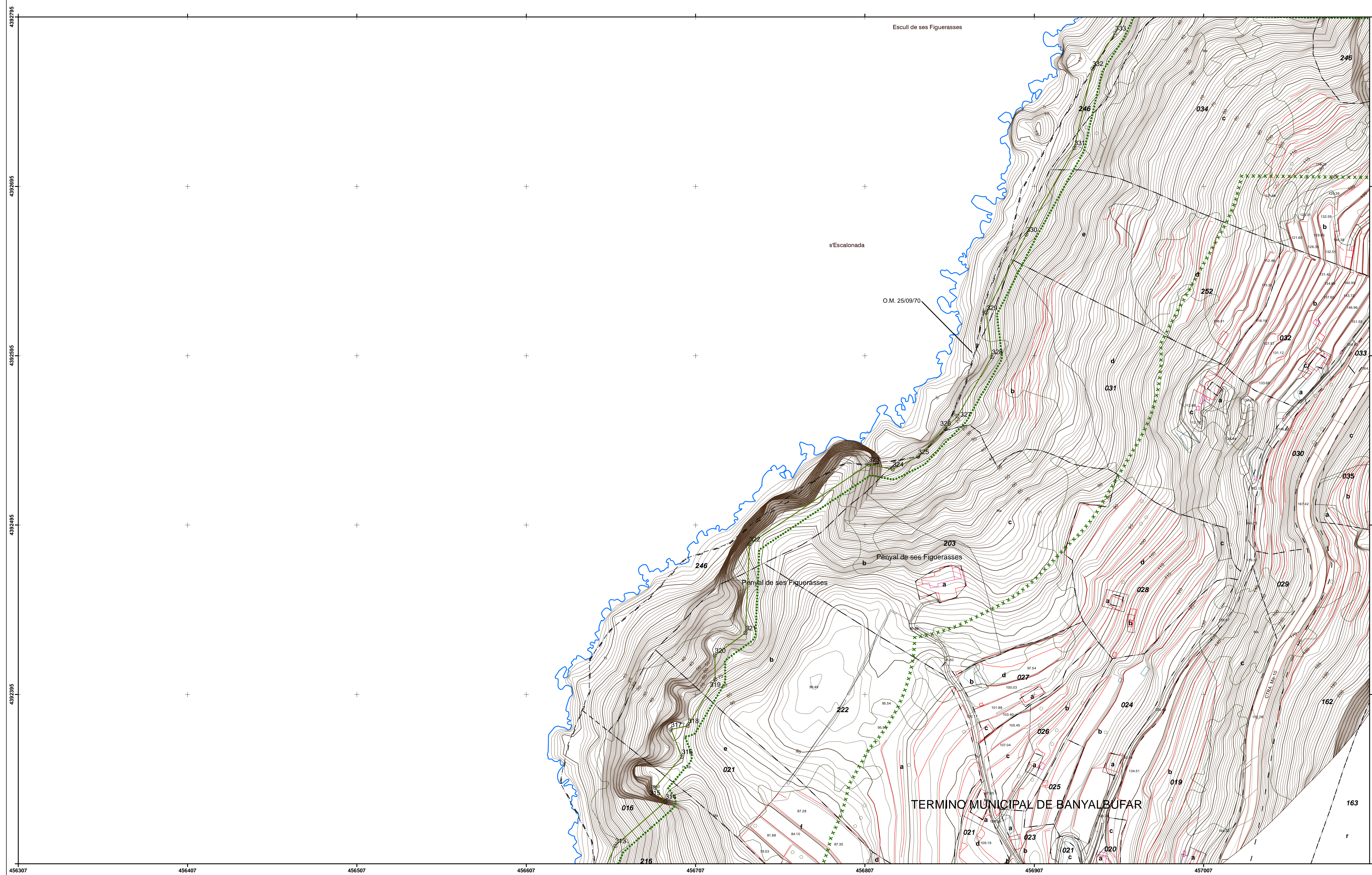
FECHA: 31 MAYO DE 2021	Examinado y conforme:
LA JEFA DE LA DEMARCACIÓN DE COSTAS EN ILLES BALEARS	TITULADO SUPERIOR INGENIERO DE CAMINOS, CANALES Y PUERTOS
Fdo.: Almudena Domínguez Garcés	Fdo. Fernando Rubén Palacios Velarde

INFORMACIÓN CARTOGRÁFICA	GRÁFICO DE DISTRIBUCIÓN DE HOJAS
SISTEMA DE REFERENCIA GEODÉSICO ETRS89	
PROYECCION U.T.M. ELIPSOIDE GRS80 - HUSO 31.	
ALTITUDES REFERIDAS AL NIVEL MEDIO DEL MAR EN MALLORCA	
COORDENADAS U.T.M. EN LAS ESQUINAS DE LA HOJA.	
VUELO FOTOGRAMÉTRICO REALIZADO EN SEPTIEMBRE DE 2017	
CARTOGRAFÍA ELABORADA EN NOVIEMBRE DE 2018	

SIGNOS CONVENCIONALES PARTICULARES	
LÍNEA DE AGUA	CUEVAS
LÍMITE DE DESLINDE DE LA ZONA DOMINIO PÚBLICO	HITO
LÍNEA DE RIBERA DE MAR	VÉRTICES RED GEODÉSICA
LÍMITE DE SERVIDUMBRE DE TRÁNSITO	VÉRTICES REPLANTEO
LÍMITE DE SERVIDUMBRE DE PROTECCIÓN LÍMITE DE LA Z.M.T. ANTERIOR A LA LEY 22/1988	NÚMERO DE CONCESIÓN Y MUNICIPIO
LÍMITE ZONA URBANA - RÚSTICA	LÍMITE PARCELES COLINDANTES

SI COINCIDE EL DOMINIO PÚBLICO CON LA RIBERA DEL MAR, SE GRAFIA EL DOMINIO PÚBLICO
SI COINCIDE EL DOMINIO PÚBLICO CON LA Z.M.T. ANTERIOR A LA LEY DE COSTAS 22/88, SE GRAFIA EL DOMINIO PÚBLICO
SI COINCIDE LA RIBERA DEL MAR CON LA Z.M.T. ANTERIOR A LA LEY DE COSTAS 22/88, SE GRAFIA LA RIBERA DEL MAR

COORDENADAS DE LOS VÉRTICES		
VÉRTICES DEL DESLINDE DEL D.P.M.-T.:		
Nº	X	Y
313	456659,87	4392305,75
314	456669,54	4392331,82
315	456683,31	4392340,10
316	456699,18	4392358,39
317	456692,78	4392374,45
318	456702,82	4392376,59
319	456718,88	4392403,98
320	456718,68	4392418,08
321	456736,79	4392431,38
322	456739,12	4392483,83
323	456809,59	4392530,95
324	456823,76	4392528,05
325	456838,79	4392535,58
326	456854,93	4392552,29
327	456862,18	4392559,51
328	456882,21	4392594,49
329	456879,12	4392620,54
330	456902,63	4392666,73
331	456930,99	4392717,92
332	456941,68	4392764,78
333	456955,05	4392785,67





DEMARCACIÓN DE COSTAS EN ILLES BALEARS
DESLINDE DE LOS BIENES DE DOMINIO PÚBLICO MARÍTIMO-TERRESTRE
DEL TÉRMINO MUNICIPAL DE BANYALBUFAR,
ISLA DE MALLORCA (ILLES BALEARS)

Descripción del plano: LEY 22/1988, 28 DE JULIO, DE COSTAS		
ESCALA GRÁFICA: 0 20 40 60 80 100 Metros		
PLANO Nº: 1	HOJA Nº: 09/39	ESCALA: 1/1.000

FECHA: 31 MAYO DE 2021
Examinado y conforme:
LA JEFA DE LA DEMARCACIÓN DE COSTAS EN ILLES BALEARS TITULADO SUPERIOR INGENIERO DE CAMINOS, CANALES Y PUERTOS
Fdo.: Almudena Domínguez Garcés Fdo. Fernando Rubén Palacios Velarde

<p>INFORMACIÓN CARTOGRÁFICA</p> <p>SISTEMA DE REFERENCIA GEODÉSICO ETRS89</p> <p>PROYECCION U.T.M. ELIPSOIDE GRS80 - HUSO 31.</p> <p>ALTITUDES REFERIDAS AL NIVEL MEDIO DEL MAR EN MALLORCA</p> <p>COORDENADAS U.T.M. EN LAS ESQUINAS DE LA HOJA.</p> <p>VUELO FOTOGRAMETRICO REALIZADO EN SEPTIEMBRE DE 2017</p> <p>CARTOGRAFÍA ELABORADA EN NOVIEMBRE DE 2018</p>	<p>GRÁFICO DE DISTRIBUCIÓN DE HOJAS</p>
---	---

SIGNOS CONVENCIONALES PARTICULARES

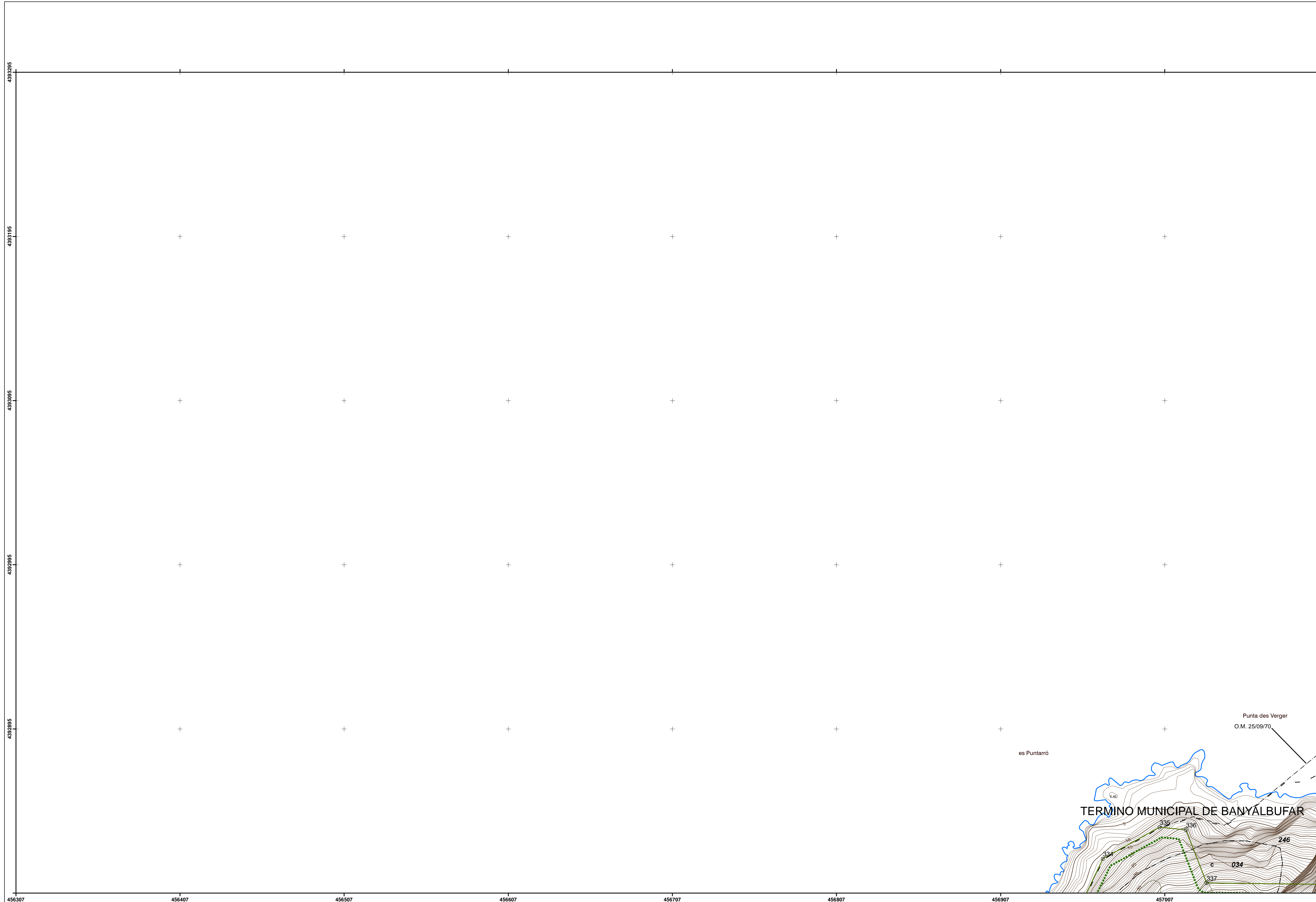
LÍNEA DE AGUA	CUEVAS
LÍMITE DE DESLINDE DE LA ZONA DOMINIO PÚBLICO	HITO
LÍNEA DE RIBERA DE MAR	VÉRTICES RED GEODÉSICA
LÍMITE DE SERVIDUMBRE DE TRÁNSITO	VÉRTICES REPLANTEO
LÍMITE DE SERVIDUMBRE DE PROTECCIÓN	NÚMERO DE CONCESIÓN Y MUNICIPIO
LÍMITE DE LA Z.M.T. ANTERIOR A LA LEY 22/1988	LÍMITE ZONA URBANA - RÚSTICA
	LÍMITE PARCELAS COLINDANTES

SI COINCIDE EL DOMINIO PÚBLICO CON LA RIBERA DEL MAR, SE GRAFIA EL DOMINIO PÚBLICO
SI COINCIDE EL DOMINIO PÚBLICO CON LA Z.M.T. ANTERIOR A LA LEY DE COSTAS 22/88, SE GRAFIA EL DOMINIO PÚBLICO
SI COINCIDE LA RIBERA DEL MAR CON LA Z.M.T. ANTERIOR A LA LEY DE COSTAS 22/88, SE GRAFIA LA RIBERA DEL MAR

COORDENADAS DE LOS VÉRTICES

VÉRTICES DEL DESLINDE DEL D.P.M.-T.:

Nº	X	Y
334	456969,64	4392816,00
335	457004,22	4392835,17
336	457020,21	4392833,60
337	457032,77	4392801,27



456307 456407 456507 456607 456707 456807 456907 457007



DEMARCACIÓN DE COSTAS EN ILLES BALEARS
DESLINDE DE LOS BIENES DE DOMINIO PÚBLICO MARÍTIMO-TERRESTRE
DEL TÉRMINO MUNICIPAL DE BANYALBUFAR,
ISLA DE MALLORCA (ILLES BALEARS)

Descripción del plano: LEY 22/1988, 28 DE JULIO, DE COSTAS		
ESCALA GRÁFICA: 0 20 40 60 80 100 Metros		
PLANO Nº: 1	HOJA Nº: 10/39	ESCALA: 1/1.000

FECHA: 31 MAYO DE 2021
Examinado y conforme:
LA JEFA DE LA DEMARCACIÓN DE COSTAS EN ILLES BALEARS
TITULADO SUPERIOR INGENIERO DE CAMINOS, CANALES Y PUERTOS
Fdo.: Almudena Domínguez Garcés Fdo. Fernando Rubén Palacios Velarde

INFORMACIÓN CARTOGRÁFICA	GRÁFICO DE DISTRIBUCIÓN DE HOJAS
SISTEMA DE REFERENCIA GEODÉSICO ETRS89	
PROYECCIÓN U.T.M. ELIPSOIDE GRS80 - HUSO 31.	
ALTITUDES REFERIDAS AL NIVEL MEDIO DEL MAR EN MALLORCA	
COORDENADAS U.T.M. EN LAS ESQUINAS DE LA HOJA.	
VUELO FOTOGRAMÉTRICO REALIZADO EN SEPTIEMBRE DE 2017 CARTOGRAFÍA ELABORADA EN NOVIEMBRE DE 2018	

SIGNOS CONVENCIONALES PARTICULARES

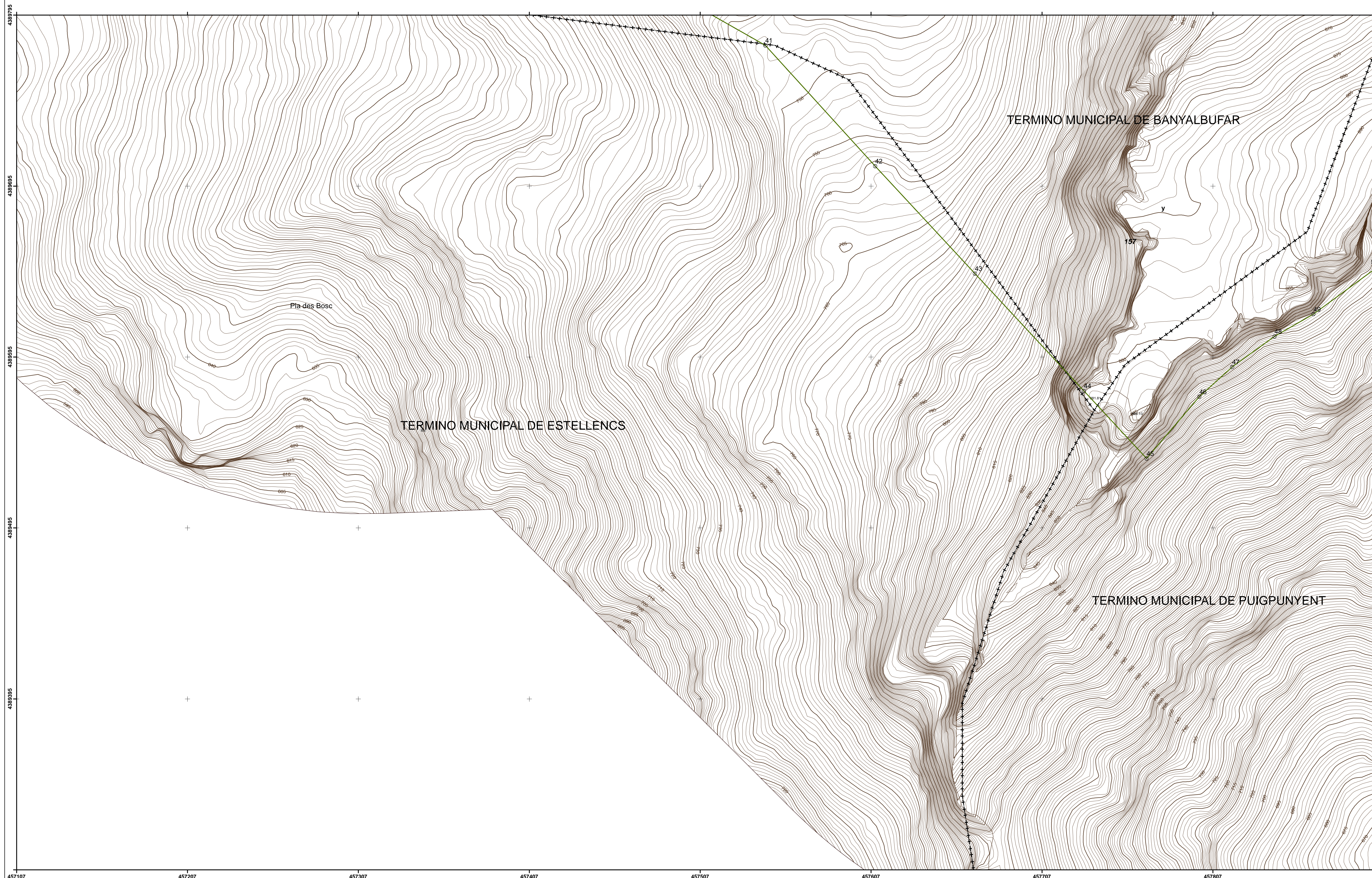
LÍNEA DE AGUA	CUEVAS
LÍMITE DE DESLINDE DE LA ZONA DOMINIO PÚBLICO	HITO
LÍNEA DE RIBERA DE MAR	VÉRTICES RED GEODÉSICA
LÍMITE DE SERVIDUMBRE DE TRÁNSITO	VÉRTICES REPLANTEO
LÍMITE DE SERVIDUMBRE DE PROTECCIÓN LÍMITE DE LA Z.M.T. ANTERIOR A LA LEY 22/1988	NÚMERO DE CONCESIÓN Y MUNICIPIO
LÍMITE ZONA URBANA - RÚSTICA	LÍMITE PARCELAS COLINDANTES

SI COINCIDE EL DOMINIO PÚBLICO CON LA RIBERA DEL MAR, SE GRAFIA EL DOMINIO PÚBLICO
SI COINCIDE EL DOMINIO PÚBLICO CON LA Z.M.T. ANTERIOR A LA LEY DE COSTAS 22/88, SE GRAFIA EL DOMINIO PÚBLICO
SI COINCIDE LA RIBERA DEL MAR CON LA Z.M.T. ANTERIOR A LA LEY DE COSTAS 22/88, SE GRAFIA LA RIBERA DEL MAR

COORDENADAS DE LOS VÉRTICES

VÉRTICES DEL DESLINDE DEL D.P.M.-T.:

Nº	X	Y
41	457545,35	4389777,40
42	457609,72	4389706,76
43	457667,98	4389643,96
44	457731,78	4389575,28
45	457768,53	4389535,72
46	457799,37	4389571,92
47	457818,54	4389589,26
48	457843,33	4389607,13
49	457866,12	4389620,21
50	457904,08	4389648,15





DEMARCACIÓN DE COSTAS EN ILLES BALEARS
DESLINDE DE LOS BIENES DE DOMINIO PÚBLICO MARÍTIMO-TERRESTRE
DEL TÉRMINO MUNICIPAL DE BANYALBUFAR,
ISLA DE MALLORCA (ILLES BALEARS)

Descripción del plano: LEY 22/1988, 28 DE JULIO, DE COSTAS

ESCALA GRÁFICA: 0 20 40 60 80 100 Metros

PLANO Nº: 1 HOJA Nº: 11/39 ESCALA: 1/1.000

FECHA: 31 MAYO DE 2021
Examinado y conforme:
LA JEFA DE LA DEMARCACIÓN DE COSTAS EN ILLES BALEARS TITULADO SUPERIOR INGENIERO DE CAMINOS, CANALES Y PUERTOS

Fdo.: Almudena Domínguez Garcés Fdo. Fernando Rubén Palacios Velarde

INFORMACIÓN CARTOGRÁFICA	GRÁFICO DE DISTRIBUCIÓN DE HOJAS
SISTEMA DE REFERENCIA GEODÉSICO ETRS89	
PROYECCION U.T.M. ELIPSOIDE GRS80 - HUSO 31.	
ALTITUDES REFERIDAS AL NIVEL MEDIO DEL MAR EN MALLORCA	
COORDENADAS U.T.M. EN LAS ESQUINAS DE LA HOJA.	
VUELO FOTOGRAMÉTRICO REALIZADO EN SEPTIEMBRE DE 2017	
CARTOGRAFÍA ELABORADA EN NOVIEMBRE DE 2018	

SIGNOS CONVENCIONALES PARTICULARES

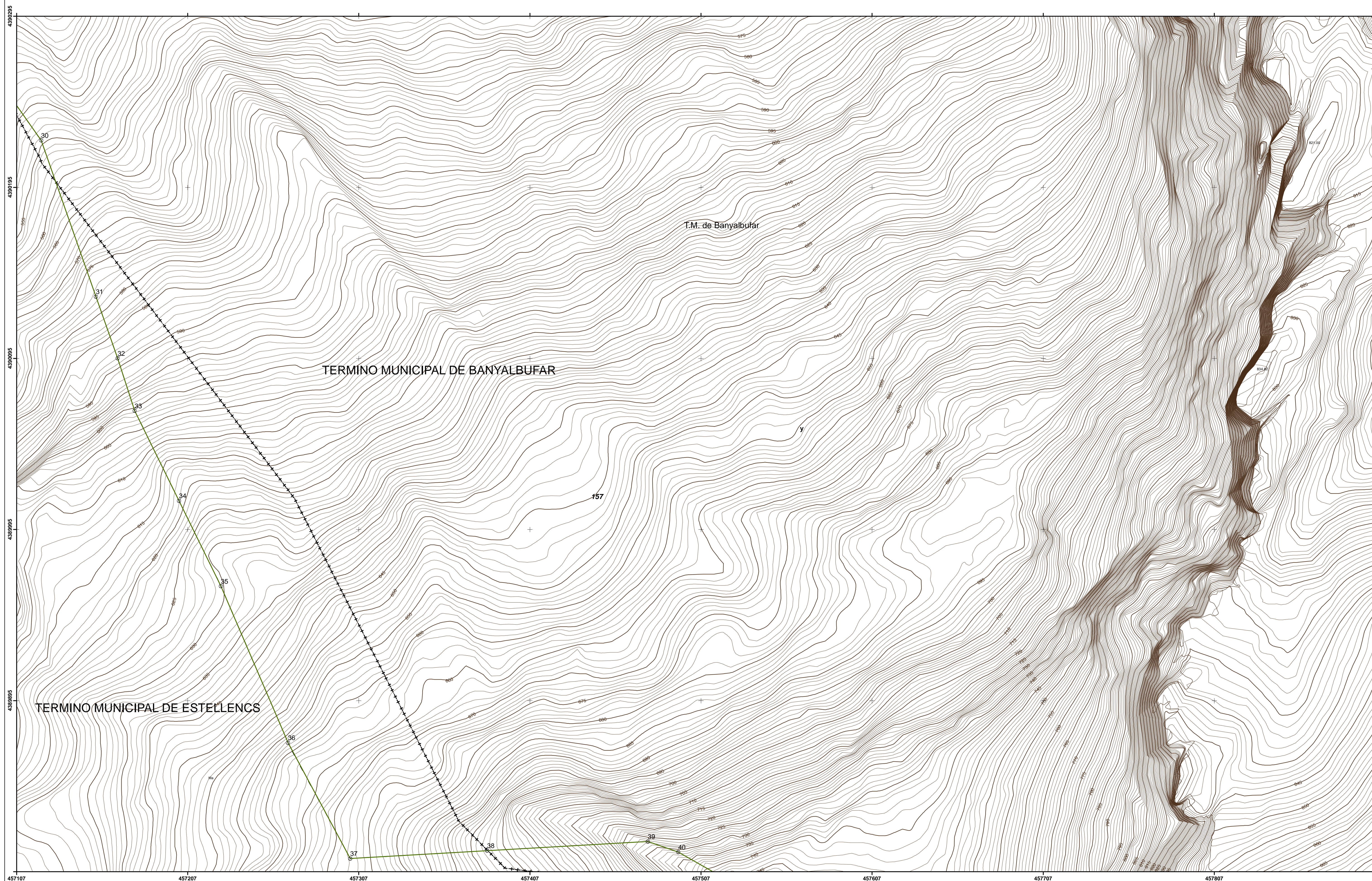
LÍNEA DE AGUA	CUEVAS
LÍMITE DE DESLINDE DE LA ZONA DOMINIO PÚBLICO	HITO
LÍNEA DE RIBERA DE MAR	VÉRTICES RED GEODÉSICA
LÍMITE DE SERVIDUMBRE DE TRÁNSITO	VÉRTICES REPLANTEO
LÍMITE DE SERVIDUMBRE DE PROTECCIÓN	NÚMERO DE CONCESIÓN Y MUNICIPIO
LÍMITE DE LA Z.M.T. ANTERIOR A LA LEY 22/1988	LÍMITE ZONA URBANA - RÚSTICA
LÍMITE DE LA Z.M.T. ANTERIOR A LA LEY 22/1988	LÍMITE PARCELAS COLINDANTES

SI COINCIDE EL DOMINIO PÚBLICO CON LA RIBERA DEL MAR, SE GRAFIA EL DOMINIO PÚBLICO
SI COINCIDE EL DOMINIO PÚBLICO CON LA Z.M.T. ANTERIOR A LA LEY DE COSTAS 22/88, SE GRAFIA EL DOMINIO PÚBLICO
SI COINCIDE LA RIBERA DEL MAR CON LA Z.M.T. ANTERIOR A LA LEY DE COSTAS 22/88, SE GRAFIA LA RIBERA DEL MAR

COORDENADAS DE LOS VÉRTICES

VÉRTICES DEL DESLINDE DEL D.P.M.-T.:

Nº	X	Y
30	457121,62	4390222,58
31	457153,69	4390131,20
32	457166,33	4390095,18
33	457176,35	4390064,47
34	457202,22	4390011,88
35	457226,74	4389962,04
36	457265,93	4389870,56
37	457302,33	4389802,78
38	457382,38	4389807,37
39	457476,17	4389812,75
40	457494,02	4389806,57





DEMARCACIÓN DE COSTAS EN ILLES BALEARS
DESLINDE DE LOS BIENES DE DOMINIO PÚBLICO MARÍTIMO-TERRESTRE
DEL TÉRMINO MUNICIPAL DE BANYALBUFAR,
ISLA DE MALLORCA (ILLES BALEARS)

Descripción del plano: LEY 22/1988, 28 DE JULIO, DE COSTAS

ESCALA GRÁFICA: 0 20 40 60 80 100 Metros

PLANO Nº: 1 HOJA Nº: 12/39 ESCALA: 1/1.000

FECHA: 31 MAYO DE 2021
Examinado y conforme:
LA JEFA DE LA DEMARCACIÓN DE COSTAS EN ILLES BALEARS TITULADO SUPERIOR INGENIERO DE CAMINOS, CANALES Y PUERTOS

Fdo.: Almudena Domínguez Garcés Fdo. Fernando Rubén Palacios Velarde

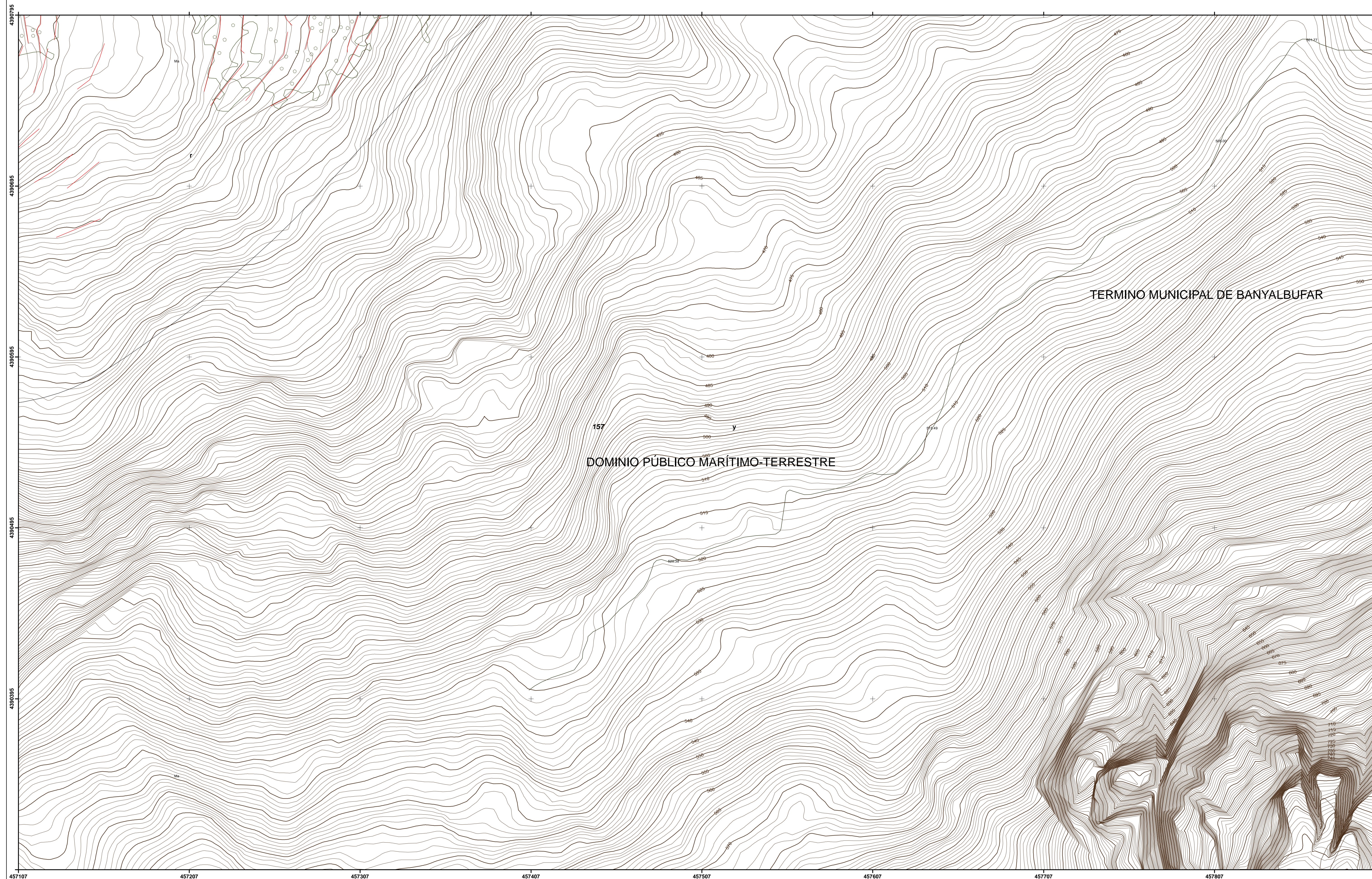
INFORMACIÓN CARTOGRÁFICA	GRÁFICO DE DISTRIBUCIÓN DE HOJAS
SISTEMA DE REFERENCIA GEODÉSICO ETRS89	
PROYECCION U.T.M. ELIPSOIDE GRS80 - HUSO 31.	
ALTITUDES REFERIDAS AL NIVEL MEDIO DEL MAR EN MALLORCA	
COORDENADAS U.T.M. EN LAS ESQUINAS DE LA HOJA.	
VUELO FOTOGRAMÉTRICO REALIZADO EN SEPTIEMBRE DE 2017	
CARTOGRAFÍA ELABORADA EN NOVIEMBRE DE 2018	

SIGNOS CONVENCIONALES PARTICULARES

LÍNEA DE AGUA	CUEVAS
LÍMITE DE DESLINDE DE LA ZONA DOMINIO PÚBLICO	HITO
LÍNEA DE RIBERA DE MAR	VÉRTICES RED GEODÉSICA
LÍMITE DE SERVIDUMBRE DE TRÁNSITO	VÉRTICES REPLANTEO
LÍMITE DE SERVIDUMBRE DE PROTECCIÓN LÍMITE DE LA Z.M.T. ANTERIOR A LA LEY 22/1988	NÚMERO DE CONCESIÓN Y MUNICIPIO
LÍMITE ZONA URBANA - RÚSTICA	LÍMITE PARCELAS COLINDANTES

SI COINCIDE EL DOMINIO PÚBLICO CON LA RIBERA DEL MAR, SE GRAFIA EL DOMINIO PÚBLICO
SI COINCIDE EL DOMINIO PÚBLICO CON LA Z.M.T. ANTERIOR A LA LEY DE COSTAS 22/88, SE GRAFIA EL DOMINIO PÚBLICO
SI COINCIDE LA RIBERA DEL MAR CON LA Z.M.T. ANTERIOR A LA LEY DE COSTAS 22/88, SE GRAFIA LA RIBERA DEL MAR

COORDENADAS DE LOS VÉRTICES
VÉRTICES DEL DESLINDE DEL D.P.M.-T.:





DEMARCACIÓN DE COSTAS EN ILLES BALEARS
DESLINDE DE LOS BIENES DE DOMINIO PÚBLICO MARÍTIMO-TERRESTRE
DEL TÉRMINO MUNICIPAL DE BANYALBUFAR,
ISLA DE MALLORCA (ILLES BALEARS)

Descripción del plano: LEY 22/1988, 28 DE JULIO, DE COSTAS		
ESCALA GRÁFICA: 0 20 40 60 80 100 Metros		
PLANO Nº: 1	HOJA Nº: 13/39	ESCALA: 1/1.000

FECHA: 31 MAYO DE 2021 Examinado y conforme:	TITULADO SUPERIOR INGENIERO DE CAMINOS, CANALES Y PUERTOS
LA JEFA DE LA DEMARCACIÓN DE COSTAS EN ILLES BALEARS	Fdo.: Almudena Domínguez Garcés
	Fdo. Fernando Rubén Palacios Velarde

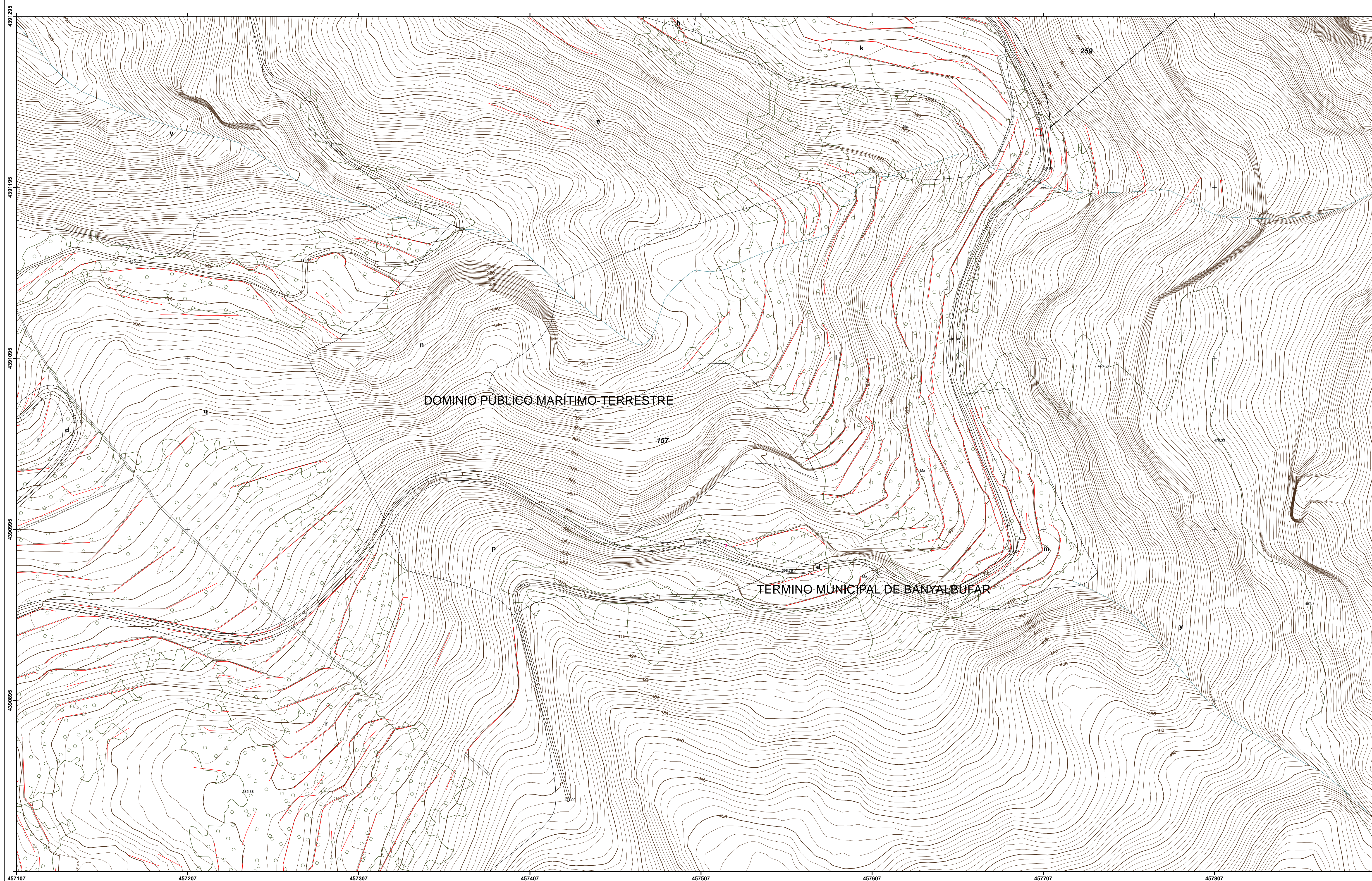
INFORMACIÓN CARTOGRÁFICA	GRÁFICO DE DISTRIBUCIÓN DE HOJAS
SISTEMA DE REFERENCIA GEODÉSICO ETRS89	
PROYECCIÓN U.T.M. ELIPSOIDE GRS80 - HUSO 31.	
ALTITUDES REFERIDAS AL NIVEL MEDIO DEL MAR EN MALLORCA	
COORDENADAS U.T.M. EN LAS ESQUINAS DE LA HOJA.	
VUELO FOTOGRAMÉTRICO REALIZADO EN SEPTIEMBRE DE 2017	
CARTOGRAFÍA ELABORADA EN NOVIEMBRE DE 2018	

SIGNOS CONVENCIONALES PARTICULARES

LÍNEA DE AGUA	CUEVAS
LÍMITE DE DESLINDE DE LA ZONA DOMINIO PÚBLICO	HITO
LÍNEA DE RIBERA DE MAR	VÉRTICES RED GEODÉSICA
LÍMITE DE SERVIDUMBRE DE TRÁNSITO	VÉRTICES REPLANTEO
LÍMITE DE SERVIDUMBRE DE PROTECCIÓN LÍMITE DE LA Z.M.T. ANTERIOR A LA LEY 22/1988	NÚMERO DE CONCESIÓN Y MUNICIPIO
LÍMITE ZONA URBANA - RÚSTICA	LÍMITE PARCELAS COLINDANTES

SI COINCIDE EL DOMINIO PÚBLICO CON LA RIBERA DEL MAR, SE GRAFIA EL DOMINIO PÚBLICO
SI COINCIDE EL DOMINIO PÚBLICO CON LA Z.M.T. ANTERIOR A LA LEY DE COSTAS 22/88, SE GRAFIA EL DOMINIO PÚBLICO
SI COINCIDE LA RIBERA DEL MAR CON LA Z.M.T. ANTERIOR A LA LEY DE COSTAS 22/88, SE GRAFIA LA RIBERA DEL MAR

COORDENADAS DE LOS VÉRTICES
VÉRTICES DEL DESLINDE DEL D.P.M.-T.:



439195
439195
439195
439095
439095
439095

457107 457207 457307 457407 457507 457607 457707 457807



DEMARCACIÓN DE COSTAS EN ILLES BALEARS
DESLINDE DE LOS BIENES DE DOMINIO PÚBLICO MARÍTIMO-TERRESTRE
DEL TÉRMINO MUNICIPAL DE BANYALBUFAR,
ISLA DE MALLORCA (ILLES BALEARS)

Descripción del plano: LEY 22/1988, 28 DE JULIO, DE COSTAS

ESCALA GRÁFICA: 0 20 40 60 80 100 Metros

PLANO Nº: 1 HOJA Nº: 14/39 ESCALA: 1/1.000

FECHA: 31 MAYO DE 2021
Examinado y conforme:
LA JEFA DE LA DEMARCACIÓN DE COSTAS EN ILLES BALEARS TITULADO SUPERIOR INGENIERO DE CAMINOS, CANALES Y PUERTOS

Fdo.: Almudena Domínguez Garcés Fdo. Fernando Rubén Palacios Velarde

INFORMACIÓN CARTOGRÁFICA	GRÁFICO DE DISTRIBUCIÓN DE HOJAS
SISTEMA DE REFERENCIA GEODÉSICO ETRS89	09 17 24 30
PROYECCION U.T.M. ELIPSOIDE GRS80 - HUSO 31.	08 16
ALTITUDES REFERIDAS AL NIVEL MEDIO DEL MAR EN MALLORCA	07 15
COORDENADAS U.T.M. EN LAS ESQUINAS DE LA HOJA.	02 06 14 23 29
VUELO FOTOGRAMETRICO REALIZADO EN SEPTIEMBRE DE 2017	01 05 13 22 28
CARTOGRAFÍA ELABORADA EN NOVIEMBRE DE 2018	04 12 21 27

SIGNOS CONVENCIONALES PARTICULARES

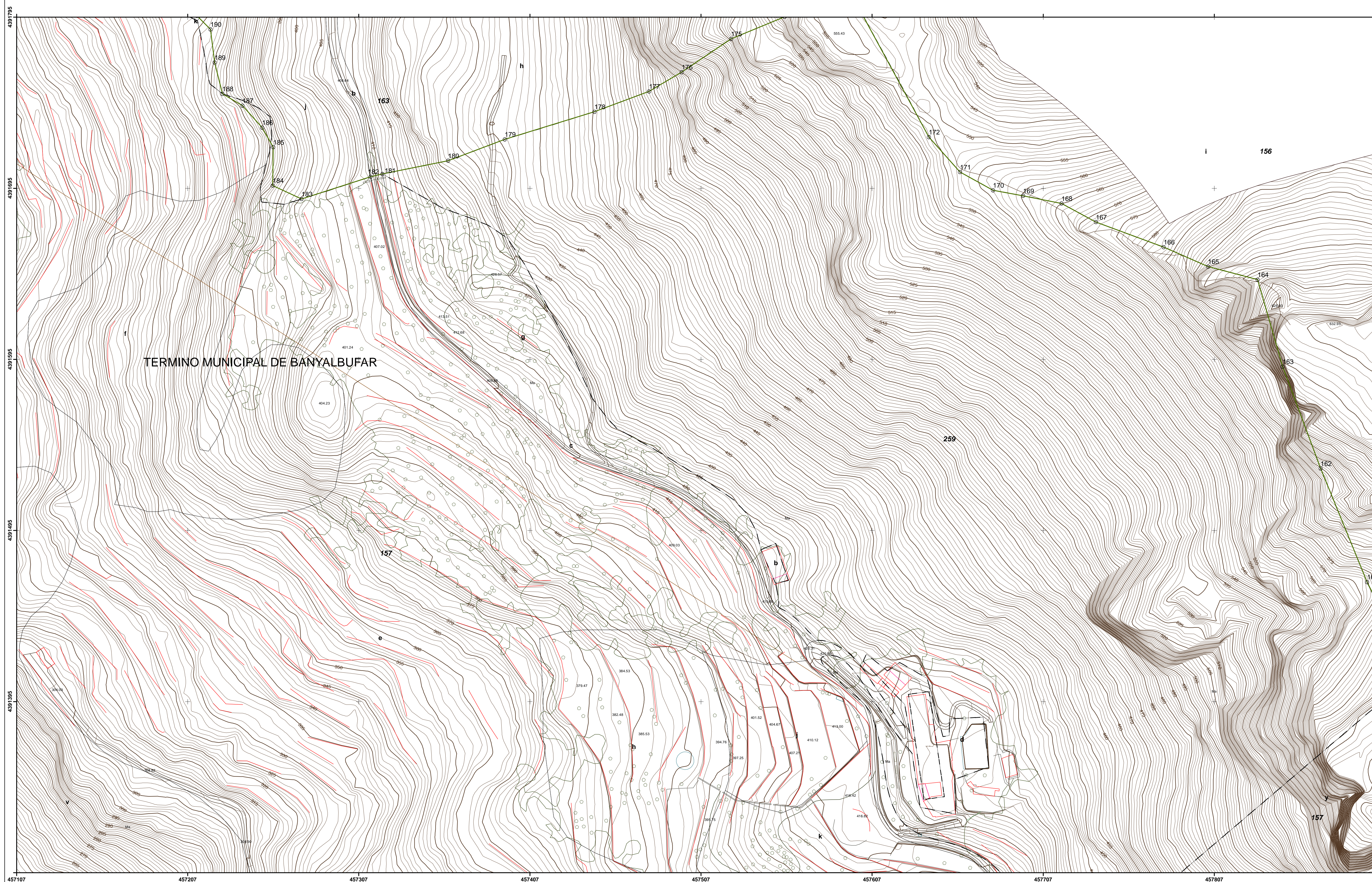
LÍNEA DE AGUA	CUEVAS
LÍMITE DE DESLINDE DE LA ZONA DOMINIO PÚBLICO	HITO
LÍNEA DE RIBERA DE MAR	VÉRTICES RED GEODÉSICA
LÍMITE DE SERVIDUMBRE DE TRÁNSITO	VÉRTICES REPLANTEO
LÍMITE DE SERVIDUMBRE DE PROTECCIÓN A LA LEY 22/1988	NÚMERO DE CONCESIÓN Y MUNICIPIO
LÍMITE DE LA Z.M.T. ANTERIOR	LÍMITE ZONA URBANA - RÚSTICA
LÍMITE DE LA Z.M.T. ANTERIOR A LA LEY 22/1988	LÍMITE PARCELAS COLINDANTES

SI COINCIDE EL DOMINIO PÚBLICO CON LA RIBERA DEL MAR, SE GRAFIA EL DOMINIO PÚBLICO
SI COINCIDE EL DOMINIO PÚBLICO CON LA Z.M.T. ANTERIOR A LA LEY DE COSTAS 22/88, SE GRAFIA EL DOMINIO PÚBLICO
SI COINCIDE LA RIBERA DEL MAR CON LA Z.M.T. ANTERIOR A LA LEY DE COSTAS 22/88, SE GRAFIA LA RIBERA DEL MAR

COORDENADAS DE LOS VÉRTICES

VÉRTICES DEL DESLINDE DEL D.P.M.-T.:

Nº	X	Y
161	457896,58	4391464,91
162	457869,45	4391531,23
163	457847,25	4391590,93
164	457832,61	4391641,67
165	457803,62	4391649,37
166	457777,70	4391660,66
167	457738,17	4391675,31
168	457718,02	4391686,23
169	457695,60	4391690,68
170	457677,98	4391693,95
171	457658,63	4391704,63
172	457640,49	4391725,01
175	457524,85	4391782,42
176	457496,07	4391762,98
177	457476,98	4391751,72
178	457445,00	4391739,85
179	457392,64	4391723,66
180	457359,51	4391711,16
181	457321,07	4391703,47
182	457314,29	4391701,81
183	457273,87	4391698,95
184	457256,97	4391696,67
185	457257,31	4391719,16
186	457250,74	4391730,58
187	457239,32	4391743,38
188	457227,65	4391750,33
189	457223,06	4391768,63
190	457220,64	4391788,01



457107 457207 457307 457407 457507 457607 457707 457807



DEMARCACIÓN DE COSTAS EN ILLES BALEARS
DESLINDE DE LOS BIENES DE DOMINIO PÚBLICO MARÍTIMO-TERRESTRE
DEL TÉRMINO MUNICIPAL DE BANYALBUFAR,
ISLA DE MALLORCA (ILLES BALEARS)

Descripción del plano: LEY 22/1988, 28 DE JULIO, DE COSTAS		
ESCALA GRÁFICA: 0 20 40 60 80 100 Metros		
PLANO Nº: 1	HOJA Nº: 15/39	ESCALA: 1/1.000

FECHA: 31 MAYO DE 2021	Examinado y conforme:
LA JEFA DE LA DEMARCACIÓN DE COSTAS EN ILLES BALEARS	TITULADO SUPERIOR INGENIERO DE CAMINOS, CANALES Y PUERTOS
Fdo.: Almudena Domínguez Garcés	Fdo. Fernando Rubén Palacios Velarde

INFORMACIÓN CARTOGRÁFICA	GRÁFICO DE DISTRIBUCIÓN DE HOJAS
SISTEMA DE REFERENCIA GEODÉSICO ETRS89	
PROYECCION U.T.M. ELIPSOIDE GRS80 - HUSO 31.	
ALTITUDES REFERIDAS AL NIVEL MEDIO DEL MAR EN MALLORCA	
COORDENADAS U.T.M. EN LAS ESQUINAS DE LA HOJA.	
VUELO FOTOGRAFICO REALIZADO EN SEPTIEMBRE DE 2017	
CARTOGRAFÍA ELABORADA EN NOVIEMBRE DE 2018	

SIGNOS CONVENCIONALES PARTICULARES

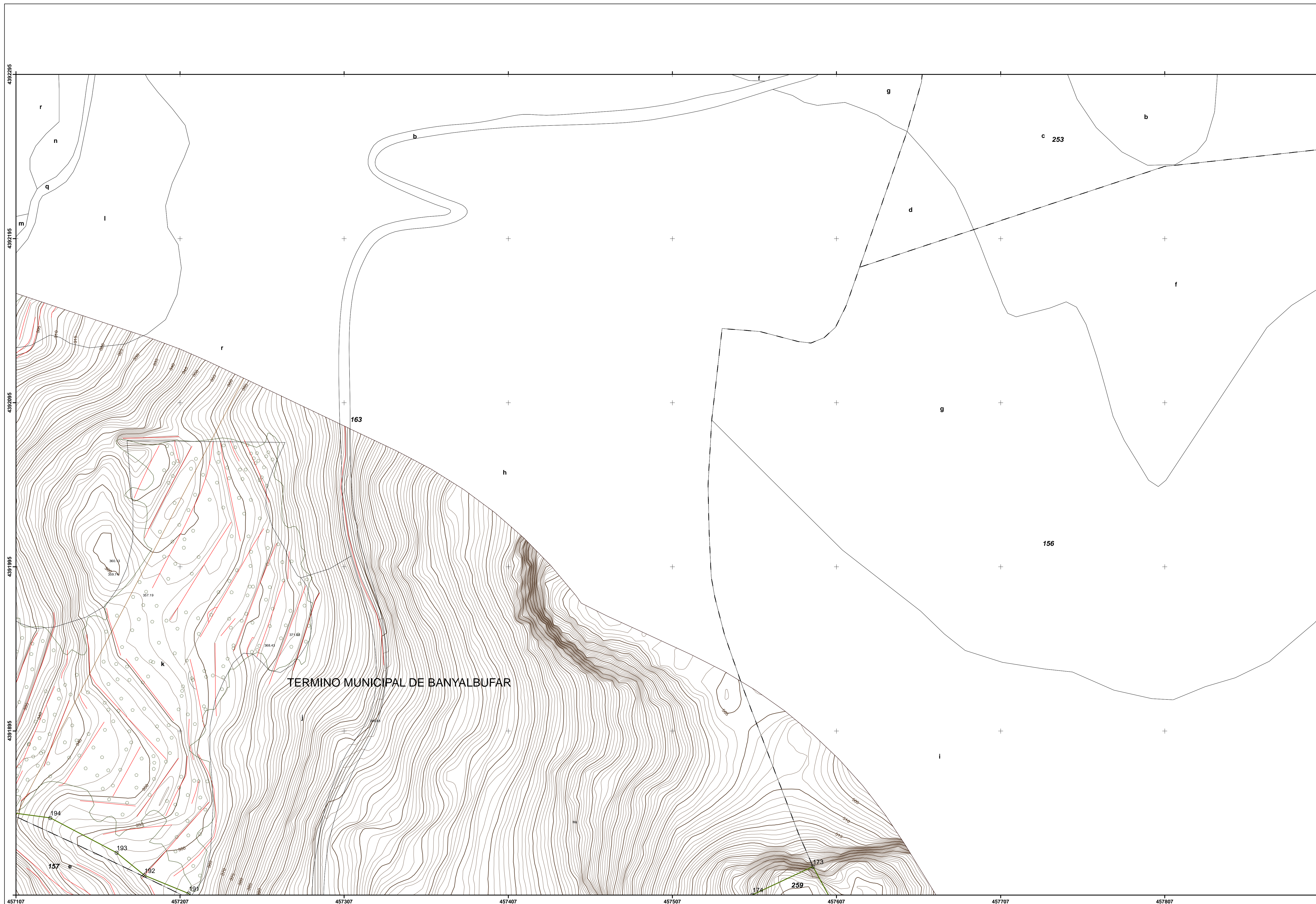
LÍNEA DE AGUA	CUEVAS
LÍMITE DE DESLINDE DE LA ZONA DOMINIO PÚBLICO	HITO
LÍNEA DE RIBERA DE MAR	VÉRTICES RED GEODÉSICA
LÍMITE DE SERVIDUMBRE DE TRÁNSITO	VÉRTICES REPLANTEO
LÍMITE DE SERVIDUMBRE DE PROTECCIÓN	NÚMERO DE CONCESIÓN Y MUNICIPIO
LÍMITE DE LA Z.M.T. ANTERIOR A LA LEY 22/1988	LÍMITE ZONA URBANA - RÚSTICA
	LÍMITE PARCELAS COLINDANTES

SI COINCIDE EL DOMINIO PÚBLICO CON LA RIBERA DEL MAR, SE GRAFIA EL DOMINIO PÚBLICO
SI COINCIDE EL DOMINIO PÚBLICO CON LA Z.M.T. ANTERIOR A LA LEY DE COSTAS 22/88, SE GRAFIA EL DOMINIO PÚBLICO
SI COINCIDE LA RIBERA DEL MAR CON LA Z.M.T. ANTERIOR A LA LEY DE COSTAS 22/88, SE GRAFIA LA RIBERA DEL MAR

COORDENADAS DE LOS VÉRTICES

VÉRTICES DEL DESLINDE DEL D.P.M.-T.:

Nº	X	Y
173	457592,93	4391812,48
174	457556,21	4391795,31
191	457212,68	4391795,96
192	457185,70	4391807,03
193	457168,75	4391820,87
194	457128,32	4391842,11





DEMARCACIÓN DE COSTAS EN ILLES BALEARS
DESLINDE DE LOS BIENES DE DOMINIO PÚBLICO MARÍTIMO-TERRESTRE
DEL TÉRMINO MUNICIPAL DE BANYALBUFAR,
ISLA DE MALLORCA (ILLES BALEARS)

Descripción del plano:	LEY 22/1988, 28 DE JULIO, DE COSTAS	
ESCALA GRÁFICA:	0 20 40 60 80 100 Metros	
PLANO Nº:	HOJA Nº:	ESCALA:
1	16/39	1/1.000

FECHA: 31 MAYO DE 2021
Examinado y conforme:

LA JEFA DE LA DEMARCACIÓN DE COSTAS EN ILLES BALEARS
TITULADO SUPERIOR INGENIERO DE CAMINOS, CANALES Y PUERTOS

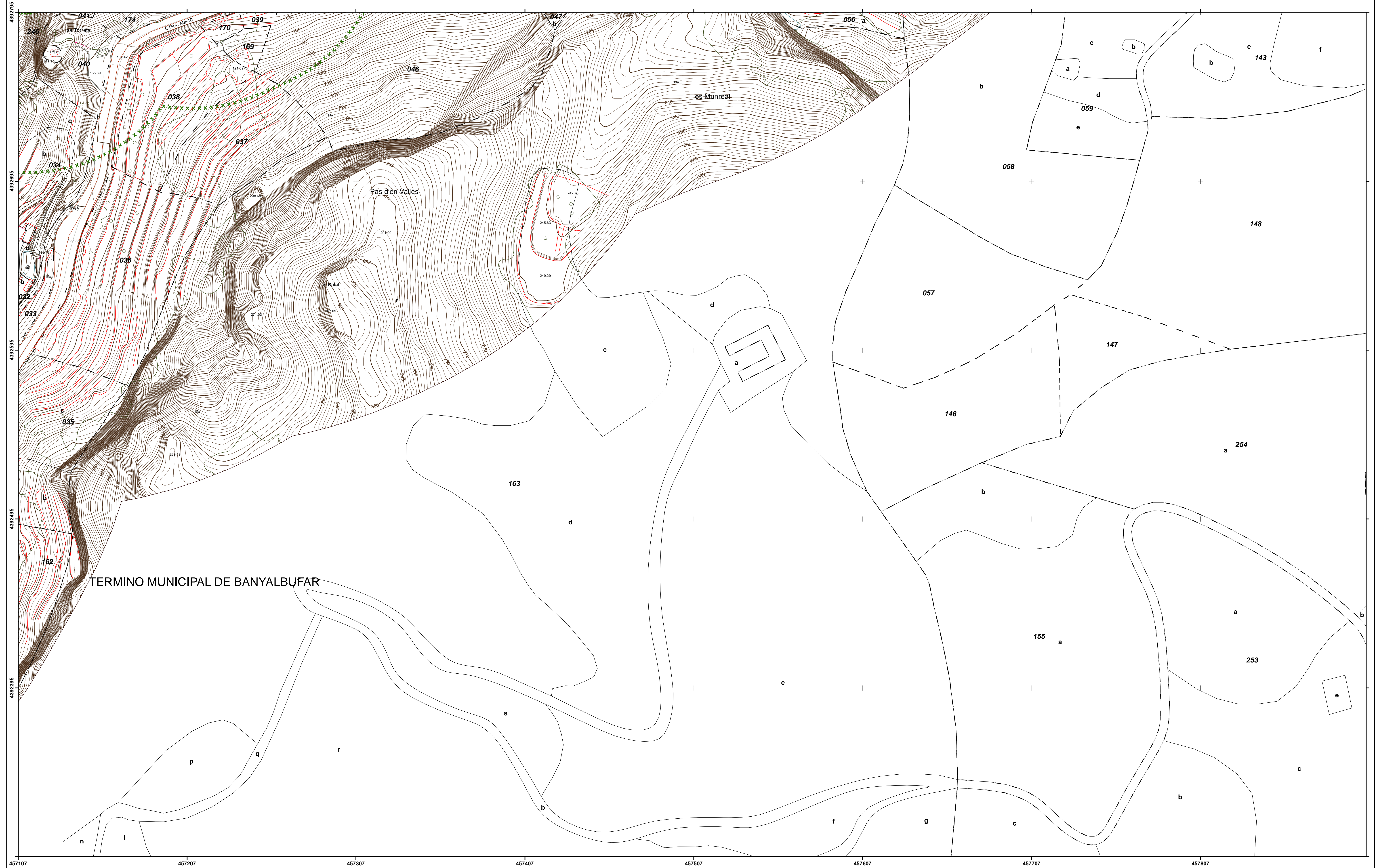
Fdo.: Almudena Domínguez Garcés
Fdo. Fernando Rubén Palacios Velarde

INFORMACIÓN CARTOGRÁFICA	GRÁFICO DE DISTRIBUCIÓN DE HOJAS
SISTEMA DE REFERENCIA GEODÉSICO ETRS89	
PROYECCION U.T.M. ELIPSOIDE GRS80 - HUSO 31.	
ALTITUDES REFERIDAS AL NIVEL MEDIO DEL MAR EN MALLORCA	
COORDENADAS U.T.M. EN LAS ESQUINAS DE LA HOJA.	
VUELO FOTOGRAFICO REALIZADO EN SEPTIEMBRE DE 2017	
CARTOGRAFÍA ELABORADA EN NOVIEMBRE DE 2018	

- SIGNOS CONVENCIONALES PARTICULARES
- LÍNEA DE AGUA
 - LÍMITE DE DESLINDE DE LA ZONA DOMINIO PÚBLICO
 - LÍNEA DE RIBERA DE MAR
 - LÍMITE DE SERVIDUMBRE DE TRÁNSITO
 - LÍMITE DE SERVIDUMBRE DE PROTECCIÓN
 - LÍMITE DE LA Z.M.T. ANTERIOR A LA LEY 22/1988
 - CUEVAS
 - HITO
 - VÉRTICES RED GEODÉSICA
 - VÉRTICES REPLANTEO
 - NÚMERO DE CONCESIÓN Y MUNICIPIO
 - LÍMITE ZONA URBANA - RÚSTICA
 - LÍMITE PARCELAS COLINDANTES
- SI COINCIDE EL DOMINIO PÚBLICO CON LA RIBERA DEL MAR, SE GRAFICA EL DOMINIO PÚBLICO
SI COINCIDE EL DOMINIO PÚBLICO CON LA Z.M.T. ANTERIOR A LA LEY DE COSTAS 22/88, SE GRAFICA EL DOMINIO PÚBLICO
SI COINCIDE LA RIBERA DEL MAR CON LA Z.M.T. ANTERIOR A LA LEY DE COSTAS 22/88, SE GRAFICA LA RIBERA DEL MAR

COORDENADAS DE LOS VÉRTICES

VÉRTICES DEL DESLINDE DEL D.P.M.-T.:





DEMARCACIÓN DE COSTAS EN ILLES BALEARS
DESLINDE DE LOS BIENES DE DOMINIO PÚBLICO MARÍTIMO-TERRESTRE
DEL TÉRMINO MUNICIPAL DE BANYALBUFAR,
ISLA DE MALLORCA (ILLES BALEARS)

Descripción del plano: LEY 22/1988, 28 DE JULIO, DE COSTAS		
ESCALA GRÁFICA: 0 20 40 60 80 100 Metros		
PLANO Nº: 1	HOJA Nº: 17/39	ESCALA: 1/1.000

FECHA: 31 MAYO DE 2021
Examinado y conforme:
LA JEFA DE LA DEMARCACIÓN DE COSTAS EN ILLES BALEARS TITULADO SUPERIOR INGENIERO DE CAMINOS, CANALES Y PUERTOS
Fdo.: Almudena Domínguez Garcés Fdo. Fernando Rubén Palacios Velarde

INFORMACIÓN CARTOGRÁFICA	GRÁFICO DE DISTRIBUCIÓN DE HOJAS
SISTEMA DE REFERENCIA GEODÉSICO ETRS89	
PROYECCION U.T.M. ELIPSOIDE GRS80 - HUSO 31.	
ALTITUDES REFERIDAS AL NIVEL MEDIO DEL MAR EN MALLORCA	
COORDENADAS U.T.M. EN LAS ESQUINAS DE LA HOJA.	
VUELO FOTOGRAMÉTRICO REALIZADO EN SEPTIEMBRE DE 2017	
CARTOGRAFÍA ELABORADA EN NOVIEMBRE DE 2018	

SIGNOS CONVENCIONALES PARTICULARES

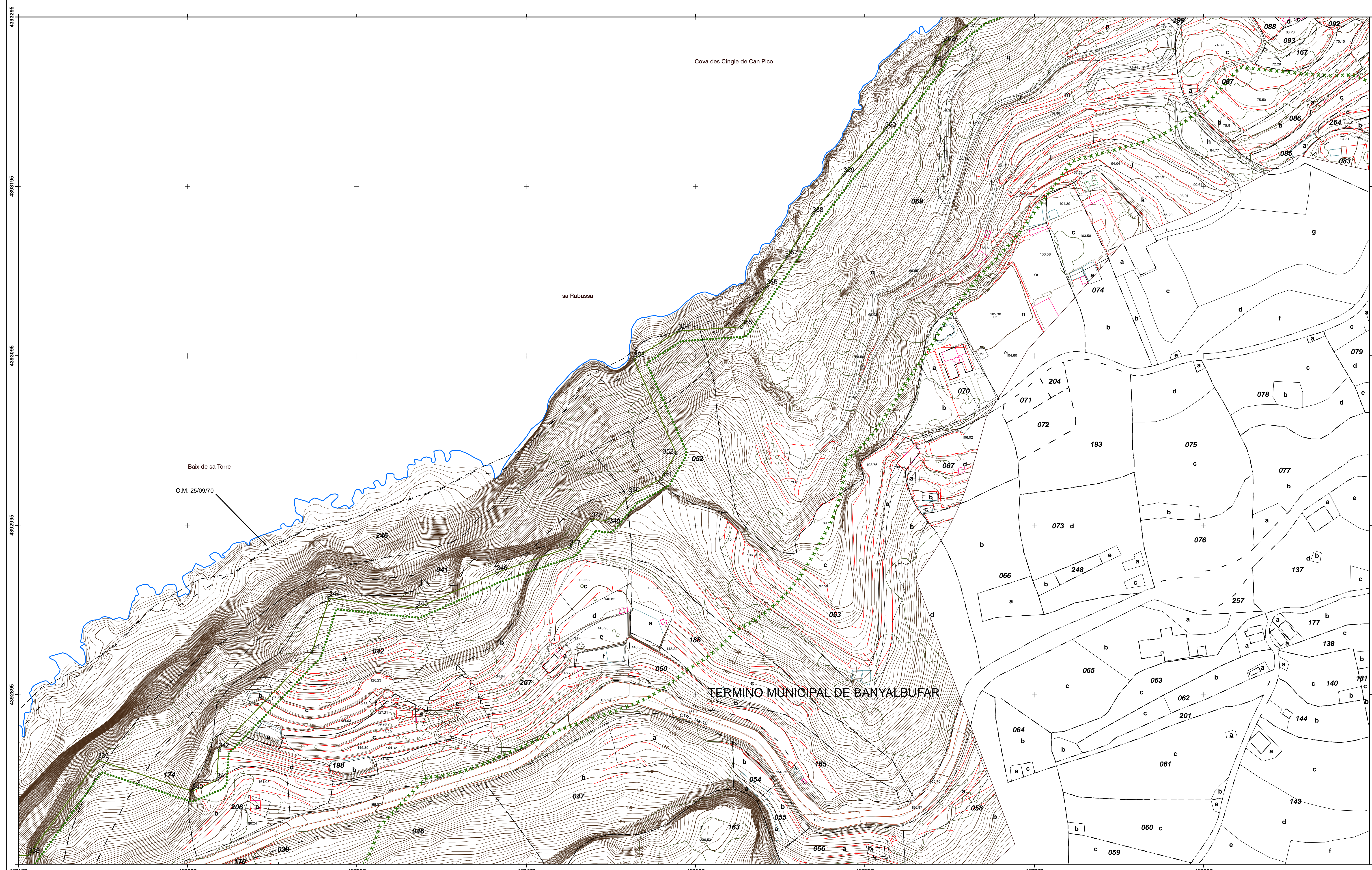
LÍNEA DE AGUA	CUEVAS
LÍMITE DE DESLINDE DE LA ZONA DOMINIO PÚBLICO	HITO
LÍNEA DE RIBERA DE MAR	VÉRTICES RED GEODÉSICA
LÍMITE DE SERVIDUMBRE DE TRÁNSITO	VÉRTICES REPLANTEO
LÍMITE DE SERVIDUMBRE DE PROTECCIÓN A LA LEY 22/1988	NÚMERO DE CONCESIÓN Y MUNICIPIO
LÍMITE DE LA Z.M.T. ANTERIOR	LÍMITE ZONA URBANA - RÚSTICA
LÍMITE DE LA Z.M.T. ANTERIOR A LA LEY 22/1988	LÍMITE PARCELAS COLINDANTES

SI COINCIDE EL DOMINIO PÚBLICO CON LA RIBERA DEL MAR, SE GRAFIA EL DOMINIO PÚBLICO
SI COINCIDE EL DOMINIO PÚBLICO CON LA Z.M.T. ANTERIOR A LA LEY DE COSTAS 22/88, SE GRAFIA EL DOMINIO PÚBLICO
SI COINCIDE LA RIBERA DEL MAR CON LA Z.M.T. ANTERIOR A LA LEY DE COSTAS 22/88, SE GRAFIA LA RIBERA DEL MAR

COORDENADAS DE LOS VÉRTICES

VÉRTICES DEL DESLINDE DEL D.P.M.-T.:

Nº	X	Y
338	457113,50	4392800,28
339	457154,35	4392856,30
340	457210,05	4392838,16
341	457224,56	4392844,50
342	457225,74	4392862,65
343	457280,86	4392920,37
344	457290,94	4392951,99
345	457342,79	4392946,18
346	457389,84	4392967,19
347	457433,07	4392982,22
348	457446,03	4392998,34
349	457455,01	4392998,03
350	457469,46	4393013,32
351	457487,24	4393022,64
352	457495,88	4393037,78
353	457470,85	4393093,07
354	457497,27	4393109,69
355	457534,42	4393112,26
356	457549,29	4393136,07
357	457561,41	4393153,50
358	457576,45	4393178,55
359	457594,72	4393202,16
360	457619,22	4393228,89
361	457648,06	4393267,68
362	457654,14	4393279,64





DEMARCACIÓN DE COSTAS EN ILLES BALEARS
DESLINDE DE LOS BIENES DE DOMINIO PÚBLICO MARÍTIMO-TERRESTRE
DEL TÉRMINO MUNICIPAL DE BANYALBUFAR,
ISLA DE MALLORCA (ILLES BALEARS)

Descripción del plano: LEY 22/1988, 28 DE JULIO, DE COSTAS		
ESCALA GRÁFICA: 0 20 40 60 80 100 Metros		
PLANO Nº: 1	HOJA Nº: 18/39	ESCALA: 1/1.000

FECHA: 31 MAYO DE 2021
Examinado y conforme:
LA JEFA DE LA DEMARCACIÓN DE COSTAS EN ILLES BALEARS TITULADO SUPERIOR INGENIERO DE CAMINOS, CANALES Y PUERTOS
Fdo.: Almudena Domínguez Garcés Fdo. Fernando Rubén Palacios Velarde

INFORMACIÓN CARTOGRÁFICA	GRÁFICO DE DISTRIBUCIÓN DE HOJAS
SISTEMA DE REFERENCIA GEODÉSICO ETRS89 PROYECCION U.T.M. ELIPSOIDE GRS80 - HUSO 31. ALTITUDES REFERIDAS AL NIVEL MEDIO DEL MAR EN MALLORCA COORDENADAS U.T.M. EN LAS ESQUINAS DE LA HOJA. VUELO FOTOGRAFAMETRICO REALIZADO EN SEPTIEMBRE DE 2017 CARTOGRAFÍA ELABORADA EN NOVIEMBRE DE 2018	

SIGNOS CONVENCIONALES PARTICULARES

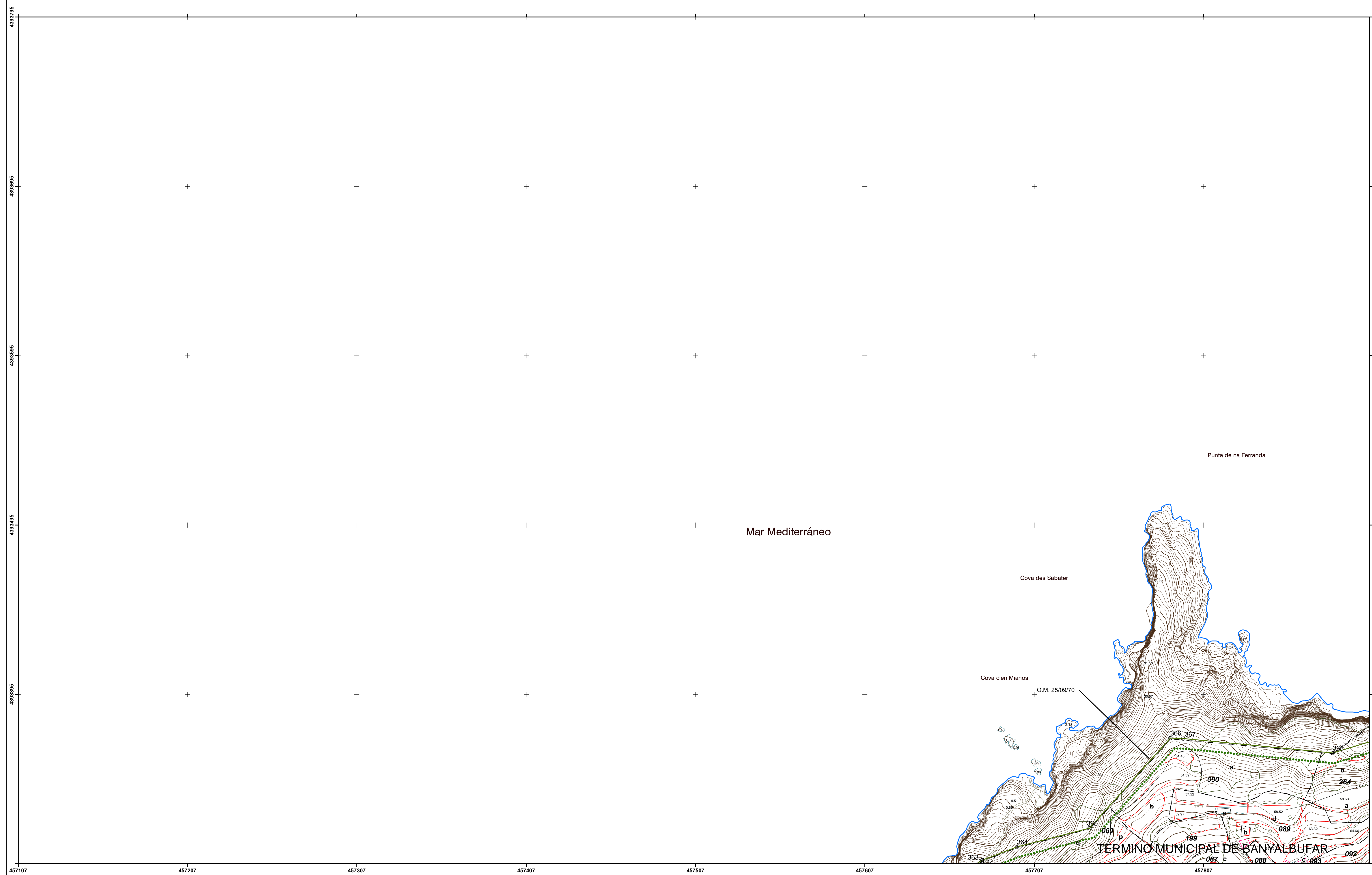
LÍNEA DE AGUA	CUEVAS
LÍMITE DE DESLINDE DE LA ZONA DOMINIO PÚBLICO	HITO
LÍNEA DE RIBERA DE MAR	VÉRTICES RED GEODÉSICA
LÍMITE DE SERVIDUMBRE DE TRÁNSITO	VÉRTICES REPLANTEO
LÍMITE DE SERVIDUMBRE DE PROTECCIÓN	NÚMERO DE CONCESIÓN Y MUNICIPIO
LÍMITE DE LA Z.M.T. ANTERIOR A LA LEY 22/1988	LÍMITE ZONA URBANA - RÚSTICA
	LÍMITE PARCELAS COLINDANTES

SI COINCIDE EL DOMINIO PÚBLICO CON LA RIBERA DEL MAR, SE GRAFIA EL DOMINIO PÚBLICO
SI COINCIDE EL DOMINIO PÚBLICO CON LA Z.M.T. ANTERIOR A LA LEY DE COSTAS 22/88, SE GRAFIA EL DOMINIO PÚBLICO
SI COINCIDE LA RIBERA DEL MAR CON LA Z.M.T. ANTERIOR A LA LEY DE COSTAS 22/88, SE GRAFIA LA RIBERA DEL MAR

COORDENADAS DE LOS VÉRTICES

VÉRTICES DEL DESLINDE DEL D.P.M.-T.:

Nº	X	Y
363	457675,88	4393296,91
364	457697,06	4393305,01
365	457740,00	4393316,14
366	457787,66	4393369,34
367	457795,21	4393369,04
368	457883,66	4393360,51



4393795
4393695
4393595
4393495
4393395

457107 457207 457307 457407 457507 457607 457707 457807



DEMARCACIÓN DE COSTAS EN ILLES BALEARS
DESLINDE DE LOS BIENES DE DOMINIO PÚBLICO MARÍTIMO-TERRESTRE
DEL TÉRMINO MUNICIPAL DE BANYALBUFAR,
ISLA DE MALLORCA (ILLES BALEARS)

Descripción del plano: LEY 22/1988, 28 DE JULIO, DE COSTAS

ESCALA GRÁFICA: 0 20 40 60 80 100 Metros

PLANO Nº: 1 HOJA Nº: 19/39 ESCALA: 1/1.000

FECHA: 31 MAYO DE 2021
Examinado y conforme:
LA JEFA DE LA DEMARCACIÓN DE COSTAS EN ILLES BALEARS TITULADO SUPERIOR INGENIERO DE CAMINOS, CANALES Y PUERTOS

Fdo.: Almudena Domínguez Garcés Fdo. Fernando Rubén Palacios Velarde

INFORMACIÓN CARTOGRÁFICA	GRÁFICO DE DISTRIBUCIÓN DE HOJAS
SISTEMA DE REFERENCIA GEODÉSICO ETRS89	
PROYECCION U.T.M. ELIPSOIDE GRS80 - HUSO 31.	
ALTITUDES REFERIDAS AL NIVEL MEDIO DEL MAR EN MALLORCA	
COORDENADAS U.T.M. EN LAS ESQUINAS DE LA HOJA.	
VUELO FOTOGRAFICO REALIZADO EN SEPTIEMBRE DE 2017	
CARTOGRAFÍA ELABORADA EN NOVIEMBRE DE 2018	

SIGNOS CONVENCIONALES PARTICULARES


LÍNEA DE AGUA	CUEVAS
LÍMITE DE DESLINDE DE LA ZONA DOMINIO PÚBLICO	HITO
LÍNEA DE RIBERA DE MAR	VÉRTICES RED GEODÉSICA
LÍMITE DE SERVIDUMBRE DE TRÁNSITO	VÉRTICES REPLANTEO
LÍMITE DE SERVIDUMBRE DE PROTECCIÓN	NÚMERO DE CONCESIÓN Y MUNICIPIO
LÍMITE DE LA Z.M.T. ANTERIOR A LA LEY 22/1988	LÍMITE ZONA URBANA - RÚSTICA
	LÍMITE PARCELAS COLINDANTES

SI COINCIDE EL DOMINIO PÚBLICO CON LA RIBERA DEL MAR, SE GRAFIA EL DOMINIO PÚBLICO
SI COINCIDE EL DOMINIO PÚBLICO CON LA Z.M.T. ANTERIOR A LA LEY DE COSTAS 22/88, SE GRAFIA EL DOMINIO PÚBLICO
SI COINCIDE LA RIBERA DEL MAR CON LA Z.M.T. ANTERIOR A LA LEY DE COSTAS 22/88, SE GRAFIA LA RIBERA DEL MAR

COORDENADAS DE LOS VÉRTICES

VÉRTICES DEL DESLINDE DEL D.P.M.-T.:

Nº	X	Y
51	457915,74	4389666,26
52	457935,66	4389717,66



457907 458007 458107 458207 458307 458407 458507 458607

4389795
4389695
4389595
4389495
4389395



DEMARCACIÓN DE COSTAS EN ILLES BALEARS
DESLINDE DE LOS BIENES DE DOMINIO PÚBLICO MARÍTIMO-TERRESTRE
DEL TÉRMINO MUNICIPAL DE BANYALBUFAR,
ISLA DE MALLORCA (ILLES BALEARS)

Descripción del plano: LEY 22/1988, 28 DE JULIO, DE COSTAS

ESCALA GRÁFICA: 0 20 40 60 80 100 Metros

PLANO Nº: 1 HOJA Nº: 20/39 ESCALA: 1/1.000

FECHA: 31 MAYO DE 2021
Examinado y conforme:
LA JEFA DE LA DEMARCACIÓN DE COSTAS EN ILLES BALEARS TITULADO SUPERIOR INGENIERO DE CAMINOS, CANALES Y PUERTOS

Fdo.: Almudena Domínguez Garcés Fdo. Fernando Rubén Palacios Velarde

INFORMACIÓN CARTOGRÁFICA

SISTEMA DE REFERENCIA GEODÉSICO ETRS89
PROYECCION U.T.M. ELIPSOIDE GRS80 - HUSO 31.
ALTITUDES REFERIDAS AL NIVEL MEDIO DEL MAR EN MALLORCA
COORDENADAS U.T.M. EN LAS ESQUINAS DE LA HOJA.
VUELO FOTOGRAMÉTRICO REALIZADO EN SEPTIEMBRE DE 2017
CARTOGRAFÍA ELABORADA EN NOVIEMBRE DE 2018

GRÁFICO DE DISTRIBUCIÓN DE HOJAS

	07	15		
02	06	14	23	29
01	05	13	22	28
	04	12	21	27
03	11	20		
	10	19		

SIGNOS CONVENCIONALES PARTICULARES

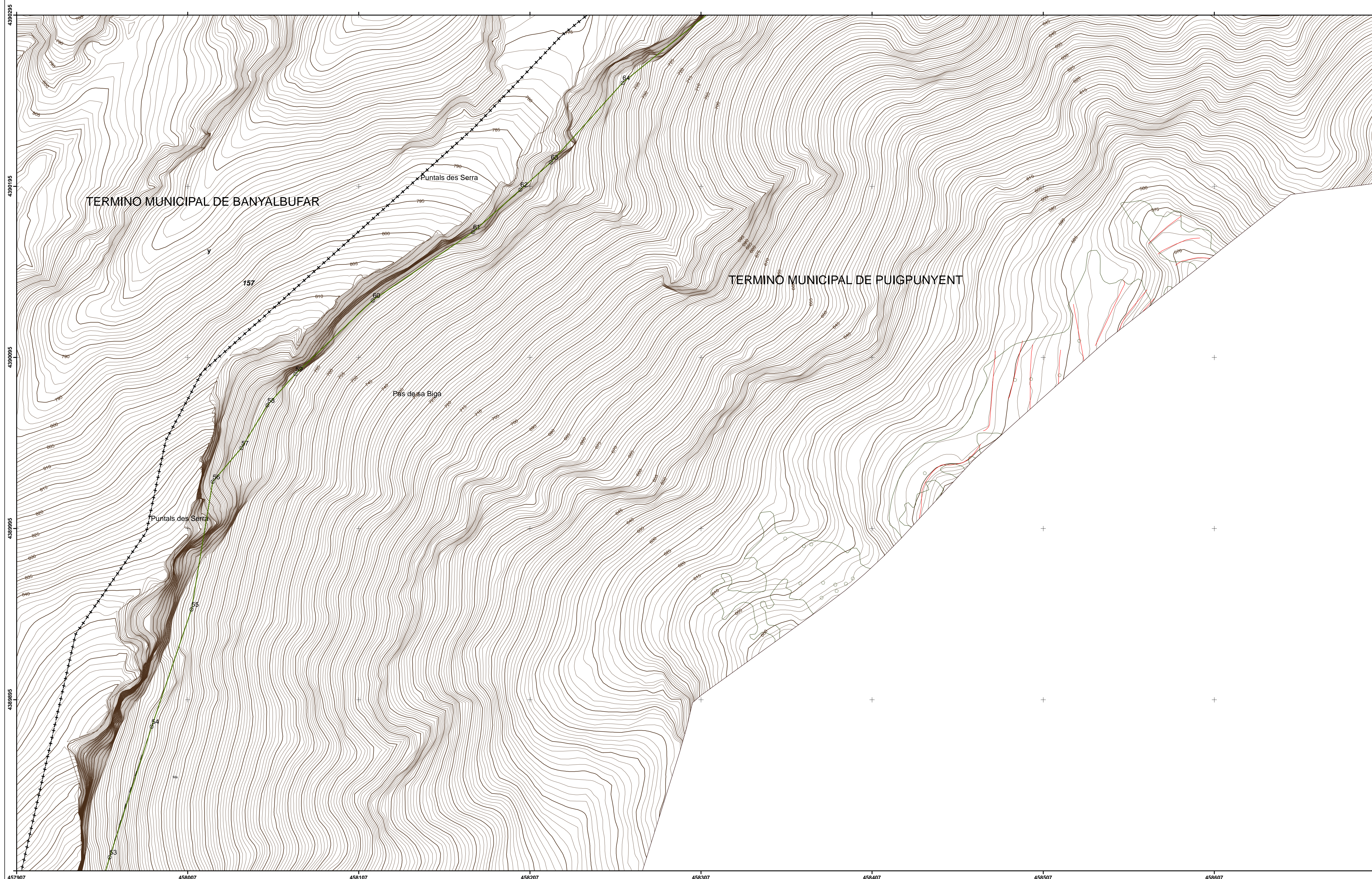
LÍNEA DE AGUA	CUEVAS
LÍMITE DE DESLINDE DE LA ZONA DOMINIO PÚBLICO	HITO
LÍNEA DE RIBERA DE MAR	VÉRTICES RED GEODÉSICA
LÍMITE DE SERVIDUMBRE DE TRÁNSITO	VÉRTICES REPLANTEO
LÍMITE DE SERVIDUMBRE DE PROTECCIÓN LÍMITE DE LA Z.M.T. ANTERIOR A LA LEY 22/1988	NÚMERO DE CONCESIÓN Y MUNICIPIO
LÍMITE ZONA URBANA - RÚSTICA	LÍMITE PARCELAS COLINDANTES

SI COINCIDE EL DOMINIO PÚBLICO CON LA RIBERA DEL MAR, SE GRAFICA EL DOMINIO PÚBLICO
SI COINCIDE EL DOMINIO PÚBLICO CON LA Z.M.T. ANTERIOR A LA LEY DE COSTAS 22/88, SE GRAFICA EL DOMINIO PÚBLICO
SI COINCIDE LA RIBERA DEL MAR CON LA Z.M.T. ANTERIOR A LA LEY DE COSTAS 22/88, SE GRAFICA LA RIBERA DEL MAR

COORDENADAS DE LOS VÉRTICES

VÉRTICES DEL DESLINDE DEL D.P.M.-T.:

Nº	X	Y
53	457961,68	4389803,04
54	457986,27	4389879,35
55	458009,50	4389947,89
56	458021,93	4390022,48
57	458038,67	4390042,18
58	458053,92	4390067,10
59	458070,26	4390085,40
60	458115,49	4390128,51
61	458174,06	4390168,44
62	458201,71	4390193,12
63	458219,65	4390209,13
64	458261,46	4390255,58



457907 458007 458107 458207 458307 458407 458507 458607



DEMARCACIÓN DE COSTAS EN ILLES BALEARS
DESLINDE DE LOS BIENES DE DOMINIO PÚBLICO MARÍTIMO-TERRESTRE
DEL TÉRMINO MUNICIPAL DE BANYALBUFAR,
ISLA DE MALLORCA (ILLES BALEARS)

Descripción del plano: LEY 22/1988, 28 DE JULIO, DE COSTAS

ESCALA GRÁFICA: 0 20 40 60 80 100 Metros

PLANO Nº: 1 HOJA Nº: 21/39 ESCALA: 1/1.000

FECHA: 31 MAYO DE 2021
Examinado y conforme:
LA JEFA DE LA DEMARCACIÓN DE COSTAS EN ILLES BALEARS TITULADO SUPERIOR INGENIERO DE CAMINOS, CANALES Y PUERTOS

Fdo.: Almudena Domínguez Garcés Fdo. Fernando Rubén Palacios Velarde

INFORMACIÓN CARTOGRÁFICA

SISTEMA DE REFERENCIA GEODÉSICO ETRS89
PROYECCION U.T.M. ELIPSOIDE GRS80 - HUSO 31.
ALTITUDES REFERIDAS AL NIVEL MEDIO DEL MAR EN MALLORCA
COORDENADAS U.T.M. EN LAS ESQUINAS DE LA HOJA.
VUELO FOTOGRAMÉTRICO REALIZADO EN SEPTIEMBRE DE 2017
CARTOGRAFÍA ELABORADA EN NOVIEMBRE DE 2018

GRÁFICO DE DISTRIBUCIÓN DE HOJAS

	07	15		
02	06	14	23	29
01	05	13	22	28
	04	12	21	27
03	11	20		
	10	19		

SIGNOS CONVENCIONALES PARTICULARES

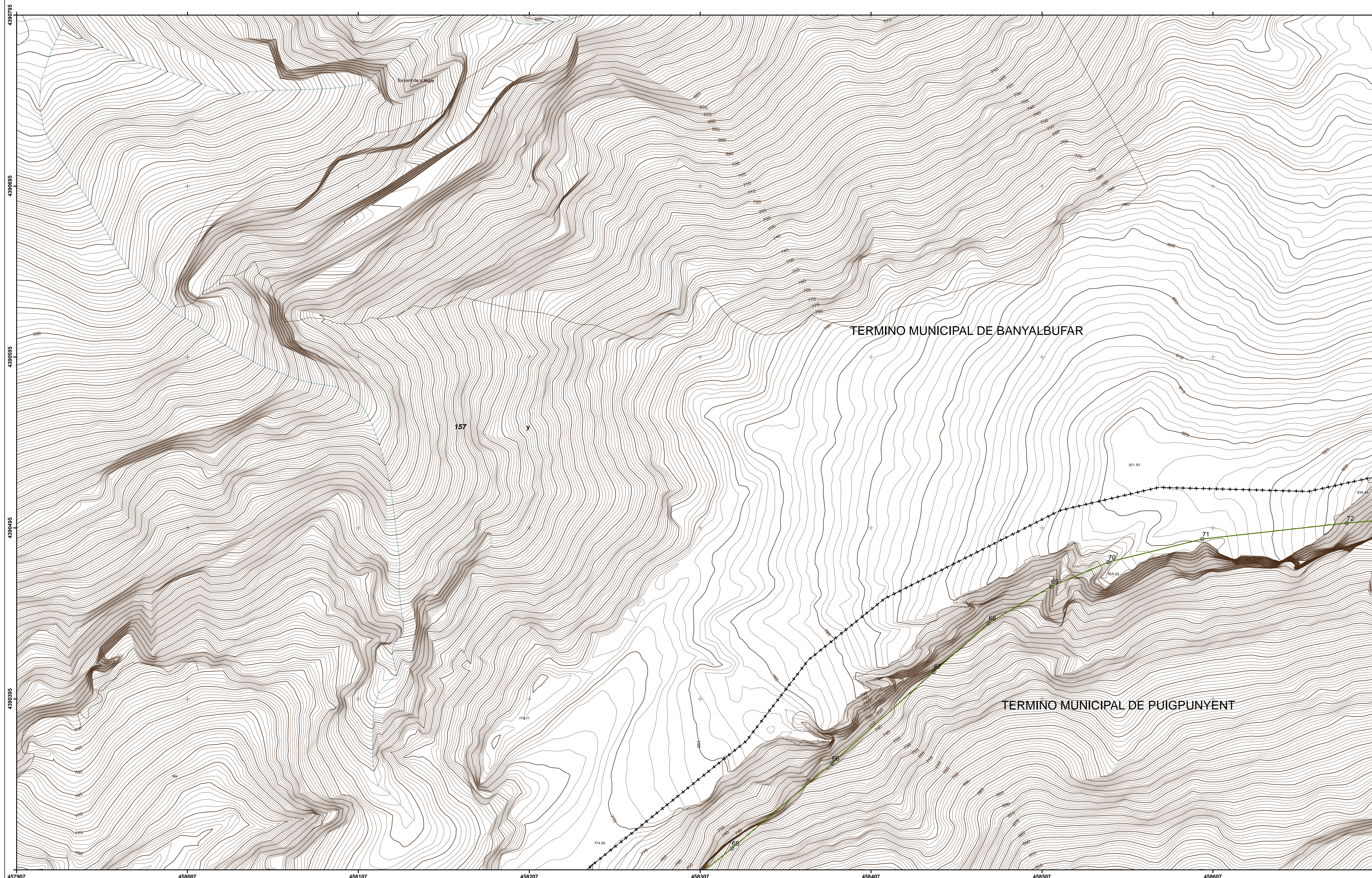
LÍNEA DE AGUA	CUEVAS
LÍMITE DE DESLINDE DE LA ZONA DOMINIO PÚBLICO	HITO
LÍNEA DE RIBERA DE MAR	VÉRTICES RED GEODÉSICA
LÍMITE DE SERVIDUMBRE DE TRÁNSITO	VÉRTICES REPLANTEO
LÍMITE DE SERVIDUMBRE DE PROTECCIÓN LÍMITE DE LA Z.M.T. ANTERIOR A LA LEY 22/1988	NÚMERO DE CONCESIÓN Y MUNICIPIO
LÍMITE ZONA URBANA - RÚSTICA	LÍMITE PARCELAS COLINDANTES

SI COINCIDE EL DOMINIO PÚBLICO CON LA RIBERA DEL MAR, SE GRAFIA EL DOMINIO PÚBLICO
SI COINCIDE EL DOMINIO PÚBLICO CON LA Z.M.T. ANTERIOR A LA LEY DE COSTAS 22/88, SE GRAFIA EL DOMINIO PÚBLICO
SI COINCIDE LA RIBERA DEL MAR CON LA Z.M.T. ANTERIOR A LA LEY DE COSTAS 22/88, SE GRAFIA LA RIBERA DEL MAR

COORDENADAS DE LOS VÉRTICES

VÉRTICES DEL DESLINDE DEL D.P.M.-T.:

Nº	X	Y
65	458325,88	4390307,67
66	458384,54	4390357,41
67	458444,13	4390411,12
68	458476,10	4390439,41
69	458512,72	4390460,84
70	458546,10	4390475,04
71	458601,13	4390488,55
72	458685,60	4390497,99



457907 458007 458107 458207 458307 458407 458507 458607



DEMARCACIÓN DE COSTAS EN ILLES BALEARS
DESLINDE DE LOS BIENES DE DOMINIO PÚBLICO MARÍTIMO-TERRESTRE
DEL TÉRMINO MUNICIPAL DE BANYALBUFAR,
ISLA DE MALLORCA (ILLES BALEARS)

Descripción del plano: LEY 22/1988, 28 DE JULIO, DE COSTAS

ESCALA GRÁFICA: 0 20 40 60 80 100 Metros

PLANO Nº: 1 HOJA Nº: 22/39 ESCALA: 1/1.000

FECHA: 31 MAYO DE 2021
Examinado y conforme:
LA JEFA DE LA DEMARCACIÓN DE COSTAS EN ILLES BALEARS TITULADO SUPERIOR INGENIERO DE CAMINOS, CANALES Y PUERTOS

Fdo.: Almudena Domínguez Garcés Fdo. Fernando Rubén Palacios Velarde

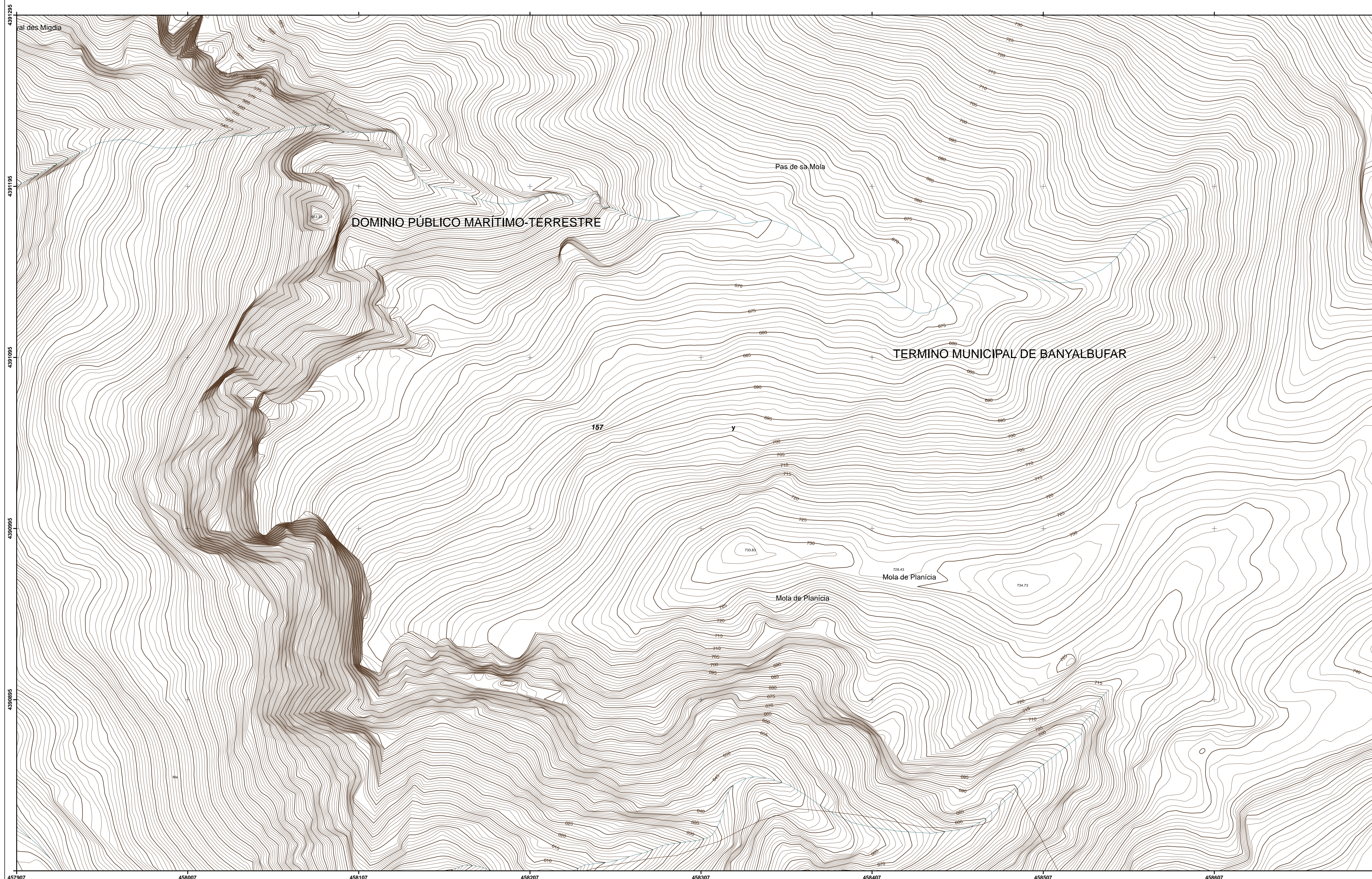
INFORMACIÓN CARTOGRÁFICA	GRÁFICO DE DISTRIBUCIÓN DE HOJAS
SISTEMA DE REFERENCIA GEODÉSICO ETRS89	
PROYECCIÓN U.T.M. ELIPSOIDE GRS80 - HUSO 31.	
ALTITUDES REFERIDAS AL NIVEL MEDIO DEL MAR EN MALLORCA	
COORDENADAS U.T.M. EN LAS ESQUINAS DE LA HOJA.	
VUELO FOTOGRAMÉTRICO REALIZADO EN SEPTIEMBRE DE 2017	
CARTOGRAFÍA ELABORADA EN NOVIEMBRE DE 2018	

SIGNOS CONVENCIONALES PARTICULARES

LÍNEA DE AGUA	CUEVAS
LÍMITE DE DESLINDE DE LA ZONA DOMINIO PÚBLICO	HITO
LÍNEA DE RIBERA DE MAR	VÉRTICES RED GEODÉSICA
LÍMITE DE SERVIDUMBRE DE TRÁNSITO	VÉRTICES REPLANTEO
LÍMITE DE SERVIDUMBRE DE PROTECCIÓN	NÚMERO DE CONCESIÓN Y MUNICIPIO
LÍMITE DE LA Z.M.T. ANTERIOR A LA LEY 22/1988	LÍMITE ZONA URBANA - RÚSTICA
LÍMITE PARCELAS COLINDANTES	LÍMITE PARCELAS COLINDANTES

SI COINCIDE EL DOMINIO PÚBLICO CON LA RIBERA DEL MAR, SE GRAFIA EL DOMINIO PÚBLICO
SI COINCIDE EL DOMINIO PÚBLICO CON LA Z.M.T. ANTERIOR A LA LEY DE COSTAS 22/88, SE GRAFIA EL DOMINIO PÚBLICO
SI COINCIDE LA RIBERA DEL MAR CON LA Z.M.T. ANTERIOR A LA LEY DE COSTAS 22/88, SE GRAFIA LA RIBERA DEL MAR

COORDENADAS DE LOS VÉRTICES
VÉRTICES DEL DESLINDE DEL D.P.M.-T.:



457907 458007 458107 458207 458307 458407 458507 458607



DEMARCACIÓN DE COSTAS EN ILLES BALEARS
DESLINDE DE LOS BIENES DE DOMINIO PÚBLICO MARÍTIMO-TERRESTRE
DEL TÉRMINO MUNICIPAL DE BANYALBUFAR,
ISLA DE MALLORCA (ILLES BALEARS)

Descripción del plano: LEY 22/1988, 28 DE JULIO, DE COSTAS		
ESCALA GRÁFICA: 0 20 40 60 80 100 Metros		
PLANO Nº: 1	HOJA Nº: 23/39	ESCALA: 1/1.000

FECHA: 31 MAYO DE 2021
Examinado y conforme:
LA JEFA DE LA DEMARCACIÓN DE COSTAS EN ILLES BALEARS TITULADO SUPERIOR INGENIERO DE CAMINOS, CANALES Y PUERTOS
Fdo.: Almudena Domínguez Garcés Fdo. Fernando Rubén Palacios Velarde

INFORMACIÓN CARTOGRÁFICA	GRÁFICO DE DISTRIBUCIÓN DE HOJAS
SISTEMA DE REFERENCIA GEODÉSICO ETRS89	
PROYECCION U.T.M. ELIPSOIDE GRS80 - HUSO 31.	
ALTITUDES REFERIDAS AL NIVEL MEDIO DEL MAR EN MALLORCA	
COORDENADAS U.T.M. EN LAS ESQUINAS DE LA HOJA.	
VUELO FOTOGRAMÉTRICO REALIZADO EN SEPTIEMBRE DE 2017	
CARTOGRAFÍA ELABORADA EN NOVIEMBRE DE 2018	

SIGNOS CONVENCIONALES PARTICULARES

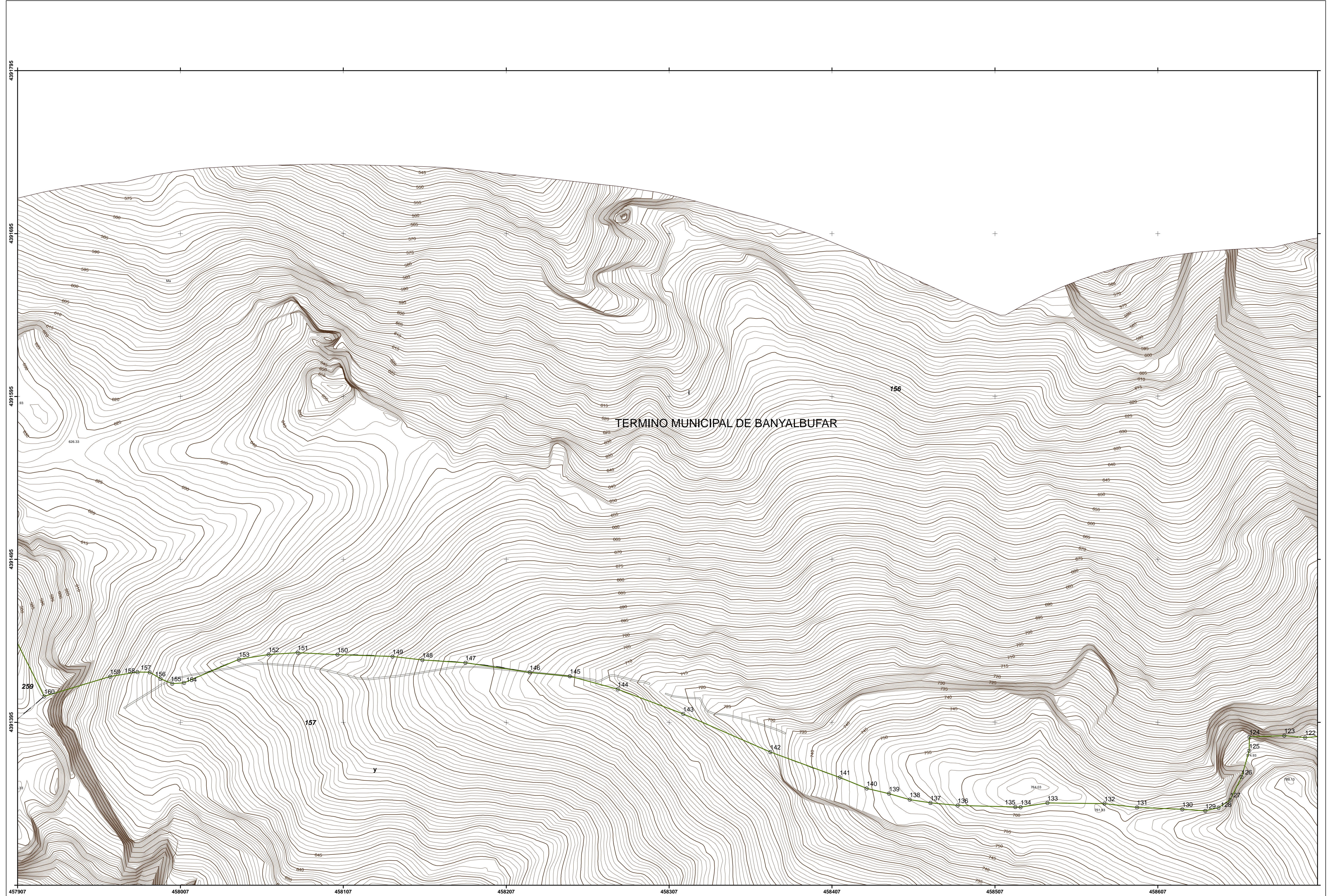
LÍNEA DE AGUA	CUEVAS
LÍMITE DE DESLINDE DE LA ZONA DOMINIO PÚBLICO	HITO
LÍNEA DE RIBERA DE MAR	VÉRTICES RED GEODÉSICA
LÍMITE DE SERVIDUMBRE DE TRÁNSITO	VÉRTICES REPLANTEO
LÍMITE DE SERVIDUMBRE DE PROTECCIÓN	NÚMERO DE CONCESIÓN Y MUNICIPIO
LÍMITE DE LA Z.M.T. ANTERIOR A LA LEY 22/1988	LÍMITE ZONA URBANA - RÚSTICA
LÍMITE DE LA Z.M.T. ANTERIOR A LA LEY 22/1988	LÍMITE PARCELAS COLINDANTES

SI COINCIDE EL DOMINIO PÚBLICO CON LA RIBERA DEL MAR, SE GRAFIA EL DOMINIO PÚBLICO
SI COINCIDE EL DOMINIO PÚBLICO CON LA Z.M.T. ANTERIOR A LA LEY DE COSTAS 22/88, SE GRAFIA EL DOMINIO PÚBLICO
SI COINCIDE LA RIBERA DEL MAR CON LA Z.M.T. ANTERIOR A LA LEY DE COSTAS 22/88, SE GRAFIA LA RIBERA DEL MAR

COORDENADAS DE LOS VÉRTICES

VÉRTICES DEL DESLINDE DEL D.P.M.-T.:

Nº	X	Y
122	458697,71	4391385,72
123	458694,88	4391386,01
124	458663,60	4391386,05
125	458663,38	4391377,53
126	458658,72	4391361,55
127	458651,66	4391347,51
128	458644,60	4391342,64
129	458636,43	4391340,71
130	458622,32	4391341,67
131	458594,48	4391342,80
132	458574,54	4391345,11
133	458539,57	4391345,58
134	458523,13	4391343,00
135	458519,84	4391343,09
136	458484,47	4391344,02
137	458467,70	4391345,65
138	458455,01	4391347,60
139	458442,34	4391351,21
140	458428,64	4391354,45
141	458412,07	4391361,16
142	458369,41	4391376,88
143	458315,92	4391400,26
144	458275,80	4391415,31
145	458246,40	4391423,35
146	458221,75	4391425,71
147	458182,23	4391431,58
148	458155,84	4391433,35
149	458137,55	4391435,50
150	458103,67	4391436,60
151	458079,32	4391437,01
152	458061,50	4391436,65
153	458043,27	4391433,71
154	458009,57	4391419,36
155	458002,20	4391418,76
156	457994,97	4391421,86
157	457988,51	4391425,84
158	457980,88	4391425,88
159	457964,08	4391423,18
160	457923,70	4391410,99





DEMARCACIÓN DE COSTAS EN ILLES BALEARS
DESLINDE DE LOS BIENES DE DOMINIO PÚBLICO MARÍTIMO-TERRESTRE
DEL TÉRMINO MUNICIPAL DE BANYALBUFAR,
ISLA DE MALLORCA (ILLES BALEARS)

Descripción del plano:	LEY 22/1988, 28 DE JULIO, DE COSTAS		
ESCALA GRÁFICA:	0 20 40 60 80 100 Metros		
PLANO Nº:	1	HOJA Nº:	24/39
		ESCALA:	1/1.000

FECHA: 31 MAYO DE 2021
Examinado y conforme:
LA JEFA DE LA DEMARCACIÓN DE COSTAS EN ILLES BALEARS
TITULADO SUPERIOR INGENIERO DE CAMINOS, CANALES Y PUERTOS
Fdo.: Almudena Domínguez Garcés
Fdo. Fernando Rubén Palacios Velarde

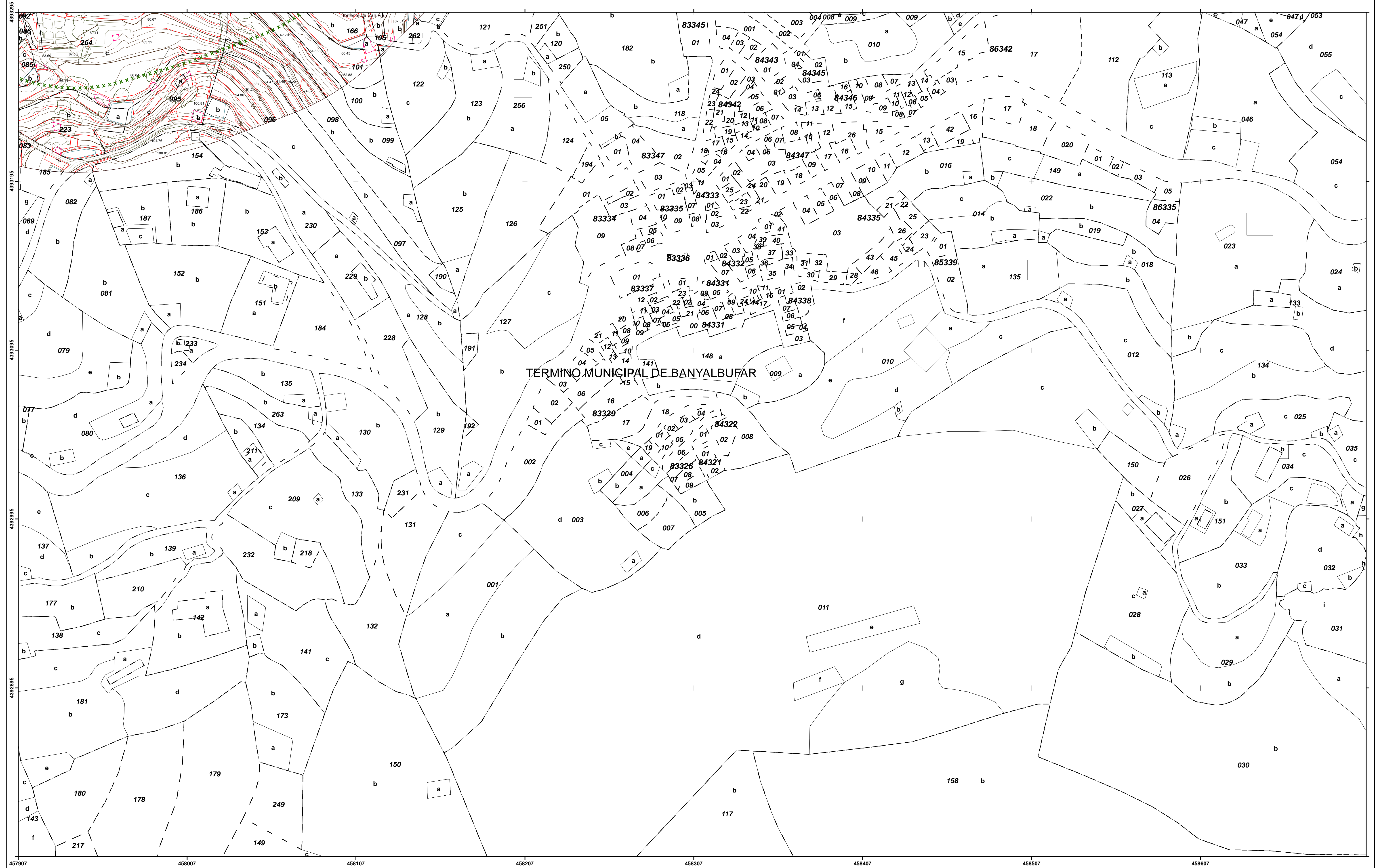
INFORMACIÓN CARTOGRÁFICA SISTEMA DE REFERENCIA GEODÉSICO ETRS89 PROYECCION U.T.M. ELIPSOIDE GRS80 - HUSO 31. ALTITUDES REFERIDAS AL NIVEL MEDIO DEL MAR EN MALLORCA COORDENADAS U.T.M. EN LAS ESQUINAS DE LA HOJA. VUELO FOTOGRAMÉTRICO REALIZADO EN SEPTIEMBRE DE 2017 CARTOGRAFÍA ELABORADA EN NOVIEMBRE DE 2018	GRÁFICO DE DISTRIBUCIÓN DE HOJAS
--	--------------------------------------

SIGNOS CONVENCIONALES PARTICULARES

LÍNEA DE AGUA	CUEVAS
LÍMITE DE DESLINDE DE LA ZONA DOMINIO PÚBLICO	HITO
LÍNEA DE RIBERA DE MAR	VÉRTICES RED GEODÉSICA
LÍMITE DE SERVIDUMBRE DE TRÁNSITO	VÉRTICES REPLANTEO
LÍMITE DE SERVIDUMBRE DE PROTECCIÓN LÍMITE DE LA Z.M.T. ANTERIOR A LA LEY 22/1988	NÚMERO DE CONCESIÓN Y MUNICIPIO
LÍMITE ZONA URBANA - RÚSTICA	LÍMITE PARCELAS COLINDANTES

SI COINCIDE EL DOMINIO PÚBLICO CON LA RIBERA DEL MAR, SE GRAFIA EL DOMINIO PÚBLICO
SI COINCIDE EL DOMINIO PÚBLICO CON LA Z.M.T. ANTERIOR A LA LEY DE COSTAS 22/88, SE GRAFIA EL DOMINIO PÚBLICO
SI COINCIDE LA RIBERA DEL MAR CON LA Z.M.T. ANTERIOR A LA LEY DE COSTAS 22/88, SE GRAFIA LA RIBERA DEL MAR

COORDENADAS DE LOS VÉRTICES
VÉRTICES DEL DESLINDE DEL D.P.M.-T.:



457907 458007 458107 458207 458307 458407 458507 458607



DEMARCACIÓN DE COSTAS EN ILLES BALEARS
DESLINDE DE LOS BIENES DE DOMINIO PÚBLICO MARÍTIMO-TERRESTRE
DEL TÉRMINO MUNICIPAL DE BANYALBUFAR,
ISLA DE MALLORCA (ILLES BALEARS)

Descripción del plano: LEY 22/1988, 28 DE JULIO, DE COSTAS		
ESCALA GRÁFICA: 0 20 40 60 80 100 Metros		
PLANO Nº: 1	HOJA Nº: 25/39	ESCALA: 1/1.000

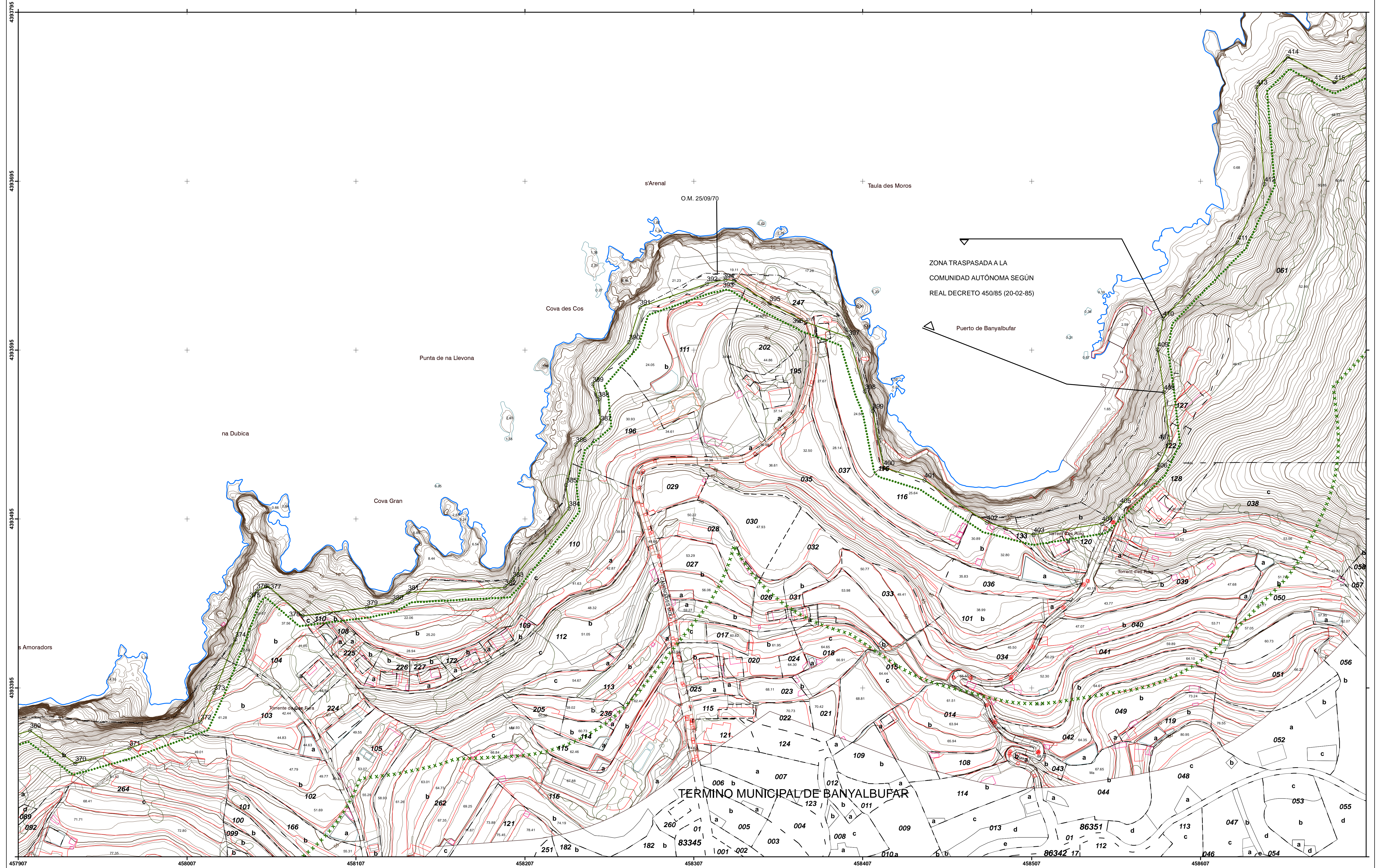
FECHA: 31 MAYO DE 2021	Examinado y conforme:
LA JEFA DE LA DEMARCACIÓN DE COSTAS EN ILLES BALEARS	TITULADO SUPERIOR INGENIERO DE CAMINOS, CANALES Y PUERTOS
Fdo.: Almudena Domínguez Garcés	Fdo. Fernando Rubén Palacios Velarde

INFORMACIÓN CARTOGRÁFICA	GRÁFICO DE DISTRIBUCIÓN DE HOJAS
SISTEMA DE REFERENCIA GEODÉSICO ETRS89	
PROYECCION U.T.M. ELIPSOIDE GRS80 - HUSO 31.	
ALTITUDES REFERIDAS AL NIVEL MEDIO DEL MAR EN MALLORCA	
COORDENADAS U.T.M. EN LAS ESQUINAS DE LA HOJA.	
VUELO FOTOGRAMÉTRICO REALIZADO EN SEPTIEMBRE DE 2017	
CARTOGRAFÍA ELABORADA EN NOVIEMBRE DE 2018	

SIGNOS CONVENCIONALES PARTICULARES	
LÍNEA DE AGUA	CUEVAS
LÍMITE DE DESLINDE DE LA ZONA DOMINIO PÚBLICO	HITO
LÍNEA DE RIBERA DE MAR	VÉRTICES RED GEODÉSICA
LÍMITE DE SERVIDUMBRE DE TRÁNSITO	VÉRTICES REPLANTEO
LÍMITE DE SERVIDUMBRE DE PROTECCIÓN LÍMITE DE LA Z.M.T. ANTERIOR A LA LEY 22/1988	NÚMERO DE CONCESIÓN Y MUNICIPIO
LÍMITE ZONA URBANA - RÚSTICA	LÍMITE PARCELAS COLINDANTES

SI COINCIDE EL DOMINIO PÚBLICO CON LA RIBERA DEL MAR, SE GRAFIA EL DOMINIO PÚBLICO
SI COINCIDE EL DOMINIO PÚBLICO CON LA Z.M.T. ANTERIOR A LA LEY DE COSTAS 22/88, SE GRAFIA EL DOMINIO PÚBLICO
SI COINCIDE LA RIBERA DEL MAR CON LA Z.M.T. ANTERIOR A LA LEY DE COSTAS 22/88, SE GRAFIA LA RIBERA DEL MAR

COORDENADAS DE LOS VÉRTICES		
VÉRTICES DEL DESLINDE DEL D.P.M.-T:		
Nº	X	Y
369	457914,36	4393369,80
370	457941,16	4393350,20
371	457973,33	4393359,34
372	458015,31	4393374,91
373	458023,33	4393392,31
374	458035,77	4393423,74
375	458044,43	4393447,26
376	458048,61	4393452,58
377	458055,15	4393455,48
378	458075,73	4393437,84
379	458113,79	4393442,65
380	458128,80	4393445,80
381	458138,13	4393451,59
382	458195,61	4393454,51
383	458200,14	4393459,45
384	458233,41	4393501,28
385	458231,78	4393515,23
386	458237,50	4393539,20
387	458252,22	4393551,85
388	458250,87	4393566,04
389	458247,50	4393574,91
390	458268,97	4393599,85
391	458275,46	4393620,49
392	458315,04	4393634,41
394	458331,21	4393636,15
395	458352,26	4393622,65
393	458326,13	4393636,83
396	458373,78	4393611,63
397	458399,03	4393602,58
398	458408,64	4393570,61
399	458413,23	4393559,01
400	458419,73	4393525,46
401	458443,90	4393517,99
402	458480,81	4393492,95
403	458508,50	4393485,74
404	458548,86	4393492,33
405	458559,73	4393502,98
406	458581,29	4393524,21
407	458588,98	4393540,73
408	458585,69	4393570,05
409	458581,94	4393595,44
410	458585,19	4393613,72
411	458629,28	4393658,74
412	458645,17	4393693,29
413	458640,52	4393750,78
414	458659,07	4393768,91
415	458686,52	4393753,63



4393795
4393695
4393595
4393495
4393395
457907 458007 458107 458207 458307 458407 458507 458607



DEMARCACIÓN DE COSTAS EN ILLES BALEARS
DESLINDE DE LOS BIENES DE DOMINIO PÚBLICO MARÍTIMO-TERRESTRE
DEL TÉRMINO MUNICIPAL DE BANYALBUFAR,
ISLA DE MALLORCA (ILLES BALEARS)

Descripción del plano: LEY 22/1988, 28 DE JULIO, DE COSTAS		
ESCALA GRÁFICA:	0 20 40 60 80 100 Metros	
PLANO Nº:	HOJA Nº:	ESCALA:
1	26/39	1/1.000

FECHA: 31 MAYO DE 2021
Examinado y conforme:
LA JEFA DE LA DEMARCACIÓN DE COSTAS EN ILLES BALEARS TITULADO SUPERIOR INGENIERO DE CAMINOS, CANALES Y PUERTOS
Fdo.: Almudena Domínguez Garcés Fdo. Fernando Rubén Palacios Velarde

<p>INFORMACIÓN CARTOGRÁFICA SISTEMA DE REFERENCIA GEODÉSICO ETRS89 PROYECCION U.T.M. ELIPSOIDE GRS80 - HUSO 31. ALTITUDES REFERIDAS AL NIVEL MEDIO DEL MAR EN MALLORCA COORDENADAS U.T.M. EN LAS ESQUINAS DE LA HOJA. VUELO FOTOGRAMETRICO REALIZADO EN SEPTIEMBRE DE 2017 CARTOGRAFÍA ELABORADA EN NOVIEMBRE DE 2018</p>	<p>GRÁFICO DE DISTRIBUCIÓN DE HOJAS</p>
--	--

SIGNOS CONVENCIONALES PARTICULARES


LÍNEA DE AGUA	CUEVAS
LÍMITE DE DESLINDE DE LA ZONA DOMINIO PÚBLICO	HITO
LÍNEA DE RIBERA DE MAR	VÉRTICES RED GEODÉSICA
LÍMITE DE SERVIDUMBRE DE TRÁNSITO	VÉRTICES REPLANTEO
LÍMITE DE SERVIDUMBRE DE PROTECCIÓN	NÚMERO DE CONCESIÓN Y MUNICIPIO
LÍMITE DE LA Z.M.T. ANTERIOR A LA LEY 22/1988	LÍMITE ZONA URBANA - RÚSTICA
	LÍMITE PARCELAS COLINDANTES

SI COINCIDE EL DOMINIO PÚBLICO CON LA RIBERA DEL MAR, SE GRAFIA EL DOMINIO PÚBLICO
SI COINCIDE EL DOMINIO PÚBLICO CON LA Z.M.T. ANTERIOR A LA LEY DE COSTAS 22/88, SE GRAFIA EL DOMINIO PÚBLICO
SI COINCIDE LA RIBERA DEL MAR CON LA Z.M.T. ANTERIOR A LA LEY DE COSTAS 22/88, SE GRAFIA LA RIBERA DEL MAR

COORDENADAS DE LOS VÉRTICES

VÉRTICES DEL DESLINDE DEL D.P.M.-T.:

--	--	--	--	--	--	--	--	--	--





DEMARCACIÓN DE COSTAS EN ILLES BALEARS
DESLINDE DE LOS BIENES DE DOMINIO PÚBLICO MARÍTIMO-TERRESTRE
DEL TÉRMINO MUNICIPAL DE BANYALBUFAR,
ISLA DE MALLORCA (ILLES BALEARS)

Descripción del plano: LEY 22/1988, 28 DE JULIO, DE COSTAS

ESCALA GRÁFICA: 0 20 40 60 80 100 Metros

PLANO Nº: 1 HOJA Nº: 27/39 ESCALA: 1/1.000

FECHA: 31 MAYO DE 2021
Examinado y conforme:
LA JEFA DE LA DEMARCACIÓN DE COSTAS EN ILLES BALEARS TITULADO SUPERIOR INGENIERO DE CAMINOS, CANALES Y PUERTOS

Fdo.: Almudena Domínguez Garcés Fdo. Fernando Rubén Palacios Velarde

INFORMACIÓN CARTOGRÁFICA

SISTEMA DE REFERENCIA GEODÉSICO ETRS89
PROYECCION U.T.M. ELIPSOIDE GRS80 - HUSO 31.
ALTITUDES REFERIDAS AL NIVEL MEDIO DEL MAR EN MALLORCA
COORDENADAS U.T.M. EN LAS ESQUINAS DE LA HOJA.
VUELO FOTOGRAMÉTRICO REALIZADO EN SEPTIEMBRE DE 2017
CARTOGRAFÍA ELABORADA EN NOVIEMBRE DE 2018

GRÁFICO DE DISTRIBUCIÓN DE HOJAS

	07	15		
02	06	14	23	29
01	05	13	22	28
	04	12	21	27
03	11	20		
	10	19		

SIGNOS CONVENCIONALES PARTICULARES

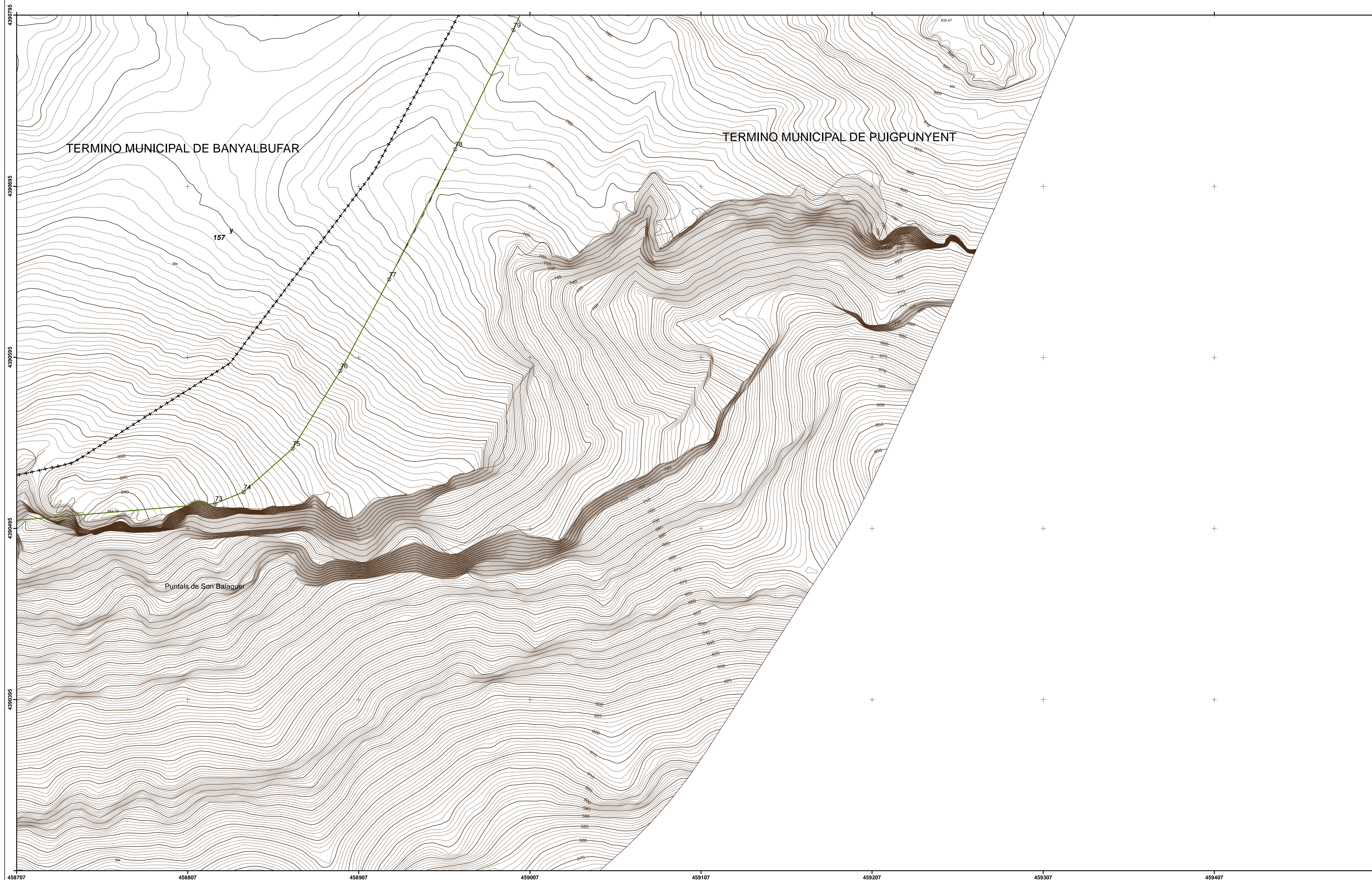
LÍNEA DE AGUA	CUEVAS
LÍMITE DE DESLINDE DE LA ZONA DOMINIO PÚBLICO	HITO
LÍNEA DE RIBERA DE MAR	VÉRTICES RED GEODÉSICA
LÍMITE DE SERVIDUMBRE DE TRÁNSITO	VÉRTICES REPLANTEO
LÍMITE DE SERVIDUMBRE DE PROTECCIÓN A LA LEY 22/1988	NÚMERO DE CONCESIÓN Y MUNICIPIO
LÍMITE DE LA Z.M.T. ANTERIOR A LA LEY 22/1988	LÍMITE ZONA URBANA - RÚSTICA
LÍMITE PARCELAS COLINDANTES	

SI COINCIDE EL DOMINIO PÚBLICO CON LA RIBERA DEL MAR, SE GRAFIA EL DOMINIO PÚBLICO
SI COINCIDE EL DOMINIO PÚBLICO CON LA Z.M.T. ANTERIOR A LA LEY DE COSTAS 22/88, SE GRAFIA EL DOMINIO PÚBLICO
SI COINCIDE LA RIBERA DEL MAR CON LA Z.M.T. ANTERIOR A LA LEY DE COSTAS 22/88, SE GRAFIA LA RIBERA DEL MAR

COORDENADAS DE LOS VÉRTICES

VÉRTICES DEL DESLINDE DEL D.P.M.-T.:

Nº	X	Y
73	458823,38	4390509,62
74	458840,00	4390516,47
75	458868,64	4390541,79
76	458896,56	4390587,21
77	458925,00	4390640,67
78	458963,66	4390716,73
79	458997,68	4390786,43



458707 458807 458907 459007 459107 459207 459307 459407



DEMARCACIÓN DE COSTAS EN ILLES BALEARS
DESLINDE DE LOS BIENES DE DOMINIO PÚBLICO MARÍTIMO-TERRESTRE
DEL TÉRMINO MUNICIPAL DE BANYALBUFAR,
ISLA DE MALLORCA (ILLES BALEARS)

Descripción del plano: LEY 22/1988, 28 DE JULIO, DE COSTAS

ESCALA GRÁFICA: 0 20 40 60 80 100 Metros

PLANO Nº: 1 HOJA Nº: 28/39 ESCALA: 1/1.000

FECHA: 31 MAYO DE 2021
Examinado y conforme:
LA JEFA DE LA DEMARCACIÓN DE COSTAS EN ILLES BALEARS TITULADO SUPERIOR INGENIERO DE CAMINOS, CANALES Y PUERTOS

Fdo.: Almudena Domínguez Garcés Fdo. Fernando Rubén Palacios Velarde

INFORMACIÓN CARTOGRÁFICA	GRÁFICO DE DISTRIBUCIÓN DE HOJAS
SISTEMA DE REFERENCIA GEODÉSICO ETRS89	
PROYECCION U.T.M. ELIPSOIDE GRS80 - HUSO 31.	
ALTITUDES REFERIDAS AL NIVEL MEDIO DEL MAR EN MALLORCA	
COORDENADAS U.T.M. EN LAS ESQUINAS DE LA HOJA.	
VUELO FOTOGRAMETRICO REALIZADO EN SEPTIEMBRE DE 2017	
CARTOGRAFÍA ELABORADA EN NOVIEMBRE DE 2018	

SIGNOS CONVENCIONALES PARTICULARES

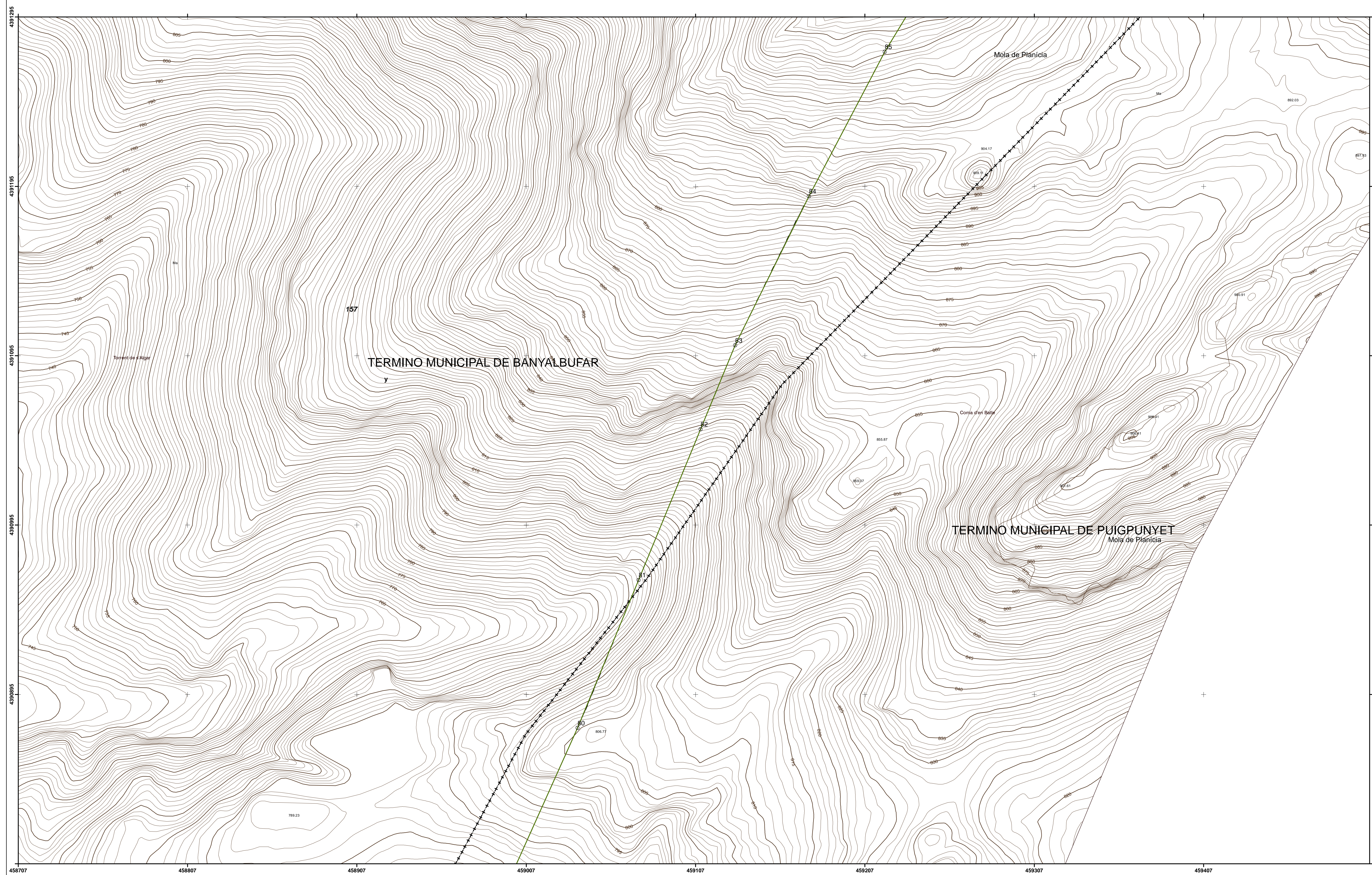
LÍNEA DE AGUA	CUEVAS
LÍMITE DE DESLINDE DE LA ZONA DOMINIO PÚBLICO	HITO
LÍNEA DE RIBERA DE MAR	VÉRTICES RED GEODÉSICA
LÍMITE DE SERVIDUMBRE DE TRÁNSITO	VÉRTICES REPLANTEO
LÍMITE DE SERVIDUMBRE DE PROTECCIÓN A LA LEY 22/1988	NÚMERO DE CONCESIÓN Y MUNICIPIO
LÍMITE DE LA Z.M.T. ANTERIOR	LÍMITE ZONA URBANA - RÚSTICA
LÍMITE DE LA Z.M.T. ANTERIOR A LA LEY 22/1988	LÍMITE PARCELAS COLINDANTES

SI COINCIDE EL DOMINIO PÚBLICO CON LA RIBERA DEL MAR, SE GRAFIA EL DOMINIO PÚBLICO
SI COINCIDE EL DOMINIO PÚBLICO CON LA Z.M.T. ANTERIOR A LA LEY DE COSTAS 22/88, SE GRAFIA EL DOMINIO PÚBLICO
SI COINCIDE LA RIBERA DEL MAR CON LA Z.M.T. ANTERIOR A LA LEY DE COSTAS 22/88, SE GRAFIA LA RIBERA DEL MAR

COORDENADAS DE LOS VÉRTICES

VÉRTICES DEL DESLINDE DEL D.P.M.-T.:

Nº	X	Y
80	459037,63	4390875,36
81	459073,63	4390962,71
82	459110,29	4391051,71
83	459130,68	4391101,22
84	459174,22	4391189,27
85	459219,00	4391274,58



458707 458807 458907 459007 459107 459207 459307 459407

439195 439195 439195 439095 439095 439095



DEMARCACIÓN DE COSTAS EN ILLES BALEARS
DESLINDE DE LOS BIENES DE DOMINIO PÚBLICO MARÍTIMO-TERRESTRE
DEL TÉRMINO MUNICIPAL DE BANYALBUFAR,
ISLA DE MALLORCA (ILLES BALEARS)

Descripción del plano: LEY 22/1988, 28 DE JULIO, DE COSTAS		
ESCALA GRÁFICA: 0 20 40 60 80 100 Metros		
PLANO Nº: 1	HOJA Nº: 29/39	ESCALA: 1/1.000

FECHA: 31 MAYO DE 2021	
LA JEFA DE LA DEMARCACIÓN DE COSTAS EN ILLES BALEARS	TITULADO SUPERIOR INGENIERO DE CAMINOS, CANALES Y PUERTOS
Fdo.: Almudena Domínguez Garcés	Fdo. Fernando Rubén Palacios Velarde

INFORMACIÓN CARTOGRÁFICA	GRÁFICO DE DISTRIBUCIÓN DE HOJAS
SISTEMA DE REFERENCIA GEODÉSICO ETRS89	09 17 24
PROYECCION U.T.M. ELIPSOIDE GRS80 - HUSO 31.	08 16
ALTITUDES REFERIDAS AL NIVEL MEDIO DEL MAR EN MALLORCA	07 15
COORDENADAS U.T.M. EN LAS ESQUINAS DE LA HOJA.	02 06 14 23 29
VUELO FOTOGRAMÉTRICO REALIZADO EN SEPTIEMBRE DE 2017	01 05 13 22 28
CARTOGRAFÍA ELABORADA EN NOVIEMBRE DE 2018	04 12 21 27

SIGNOS CONVENCIONALES PARTICULARES

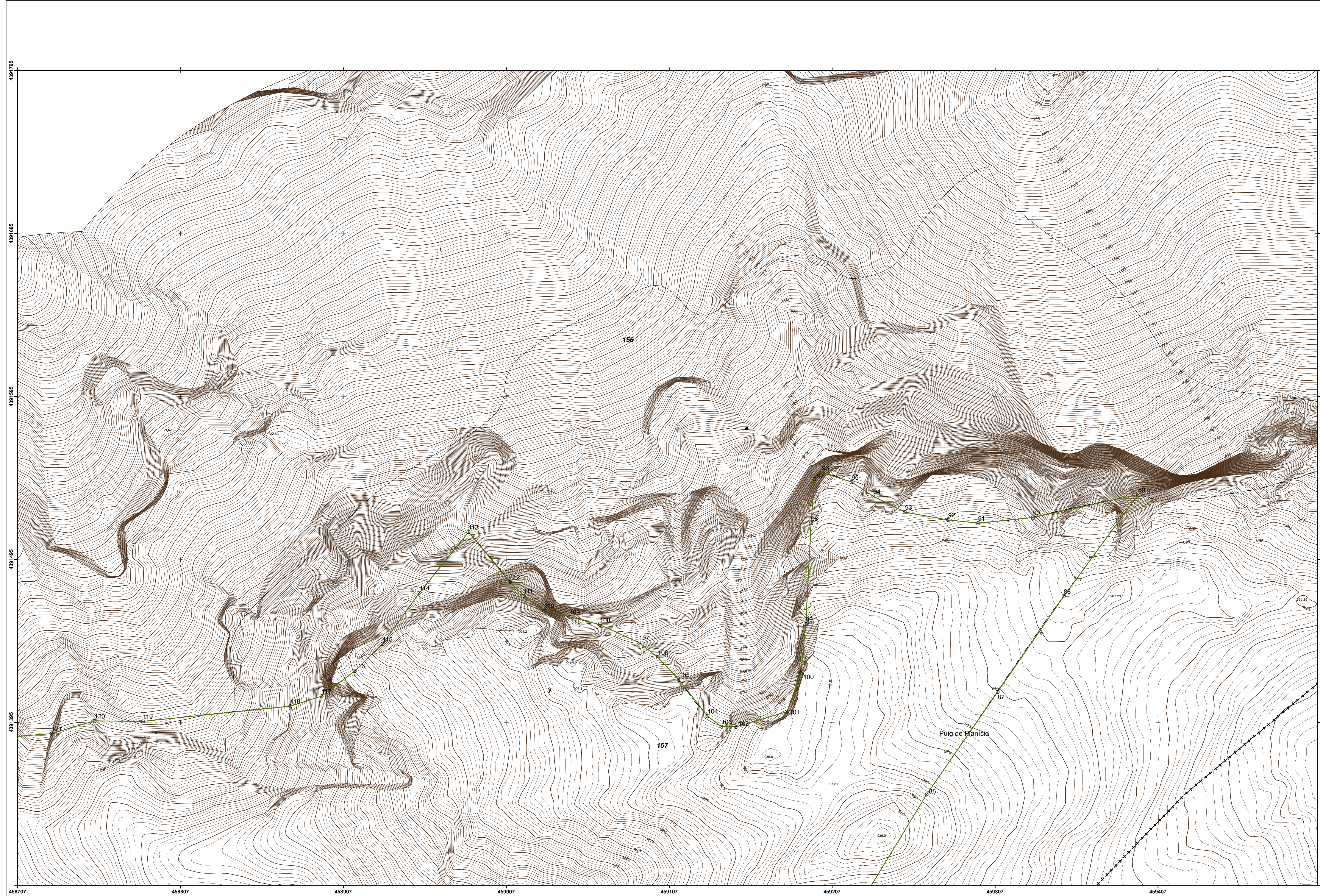
LÍNEA DE AGUA	CUEVAS
LÍMITE DE DESLINDE DE LA ZONA DOMINIO PÚBLICO	HITO
LÍNEA DE RIBERA DE MAR	VÉRTICES RED GEODÉSICA
LÍMITE DE SERVIDUMBRE DE TRÁNSITO	VÉRTICES REPLANTEO
LÍMITE DE SERVIDUMBRE DE PROTECCIÓN LÍMITE DE LA Z.M.T. ANTERIOR A LA LEY 22/1988	NÚMERO DE CONCESIÓN Y MUNICIPIO
LÍMITE ZONA URBANA - RÚSTICA	LÍMITE PARCELAS COLINDANTES

SI COINCIDE EL DOMINIO PÚBLICO CON LA RIBERA DEL MAR, SE GRAFIA EL DOMINIO PÚBLICO
SI COINCIDE EL DOMINIO PÚBLICO CON LA Z.M.T. ANTERIOR A LA LEY DE COSTAS 22/88, SE GRAFIA EL DOMINIO PÚBLICO
SI COINCIDE LA RIBERA DEL MAR CON LA Z.M.T. ANTERIOR A LA LEY DE COSTAS 22/88, SE GRAFIA LA RIBERA DEL MAR

COORDENADAS DE LOS VÉRTICES

VÉRTICES DEL DESLINDE DEL D.P.M.-T.:

Nº	X	Y
86	459265,31	4391350,73
87	459308,88	4391413,76
88	459349,47	4391472,48
89	459395,21	4391534,88
90	459330,55	4391520,83
91	459296,92	4391517,34
92	459278,63	4391519,24
93	459252,11	4391524,05
94	459232,65	4391533,73
95	459219,29	4391542,57
96	459201,05	4391548,29
97	459196,54	4391544,40
98	459194,40	4391517,19
99	459191,15	4391455,36
100	459188,20	4391425,22
101	459179,49	4391401,53
102	459148,33	4391392,27
103	459139,43	4391392,39
104	459130,74	4391398,88
105	459113,35	4391421,13
106	459100,31	4391434,93
107	459088,73	4391444,00
108	459064,71	4391455,01
109	459046,08	4391459,85
110	459030,61	4391463,75
111	459018,01	4391472,70
112	459009,60	4391481,22
113	458984,19	4391511,86
114	458954,06	4391474,70
115	458931,37	4391443,19
116	458914,50	4391426,74
117	458893,94	4391411,10
118	458874,78	4391404,99
119	458784,21	4391395,64
120	458754,58	4391395,91
121	458728,27	4391388,11





DEMARCACIÓN DE COSTAS EN ILLES BALEARS
DESLINDE DE LOS BIENES DE DOMINIO PÚBLICO MARÍTIMO-TERRESTRE
DEL TÉRMINO MUNICIPAL DE BANYALBUFAR,
ISLA DE MALLORCA (ILLES BALEARS)

Descripción del plano: LEY 22/1988, 28 DE JULIO, DE COSTAS		
ESCALA GRÁFICA: 0 20 40 60 80 100 Metros		
PLANO Nº: 1	HOJA Nº: 30/39	ESCALA: 1/1.000

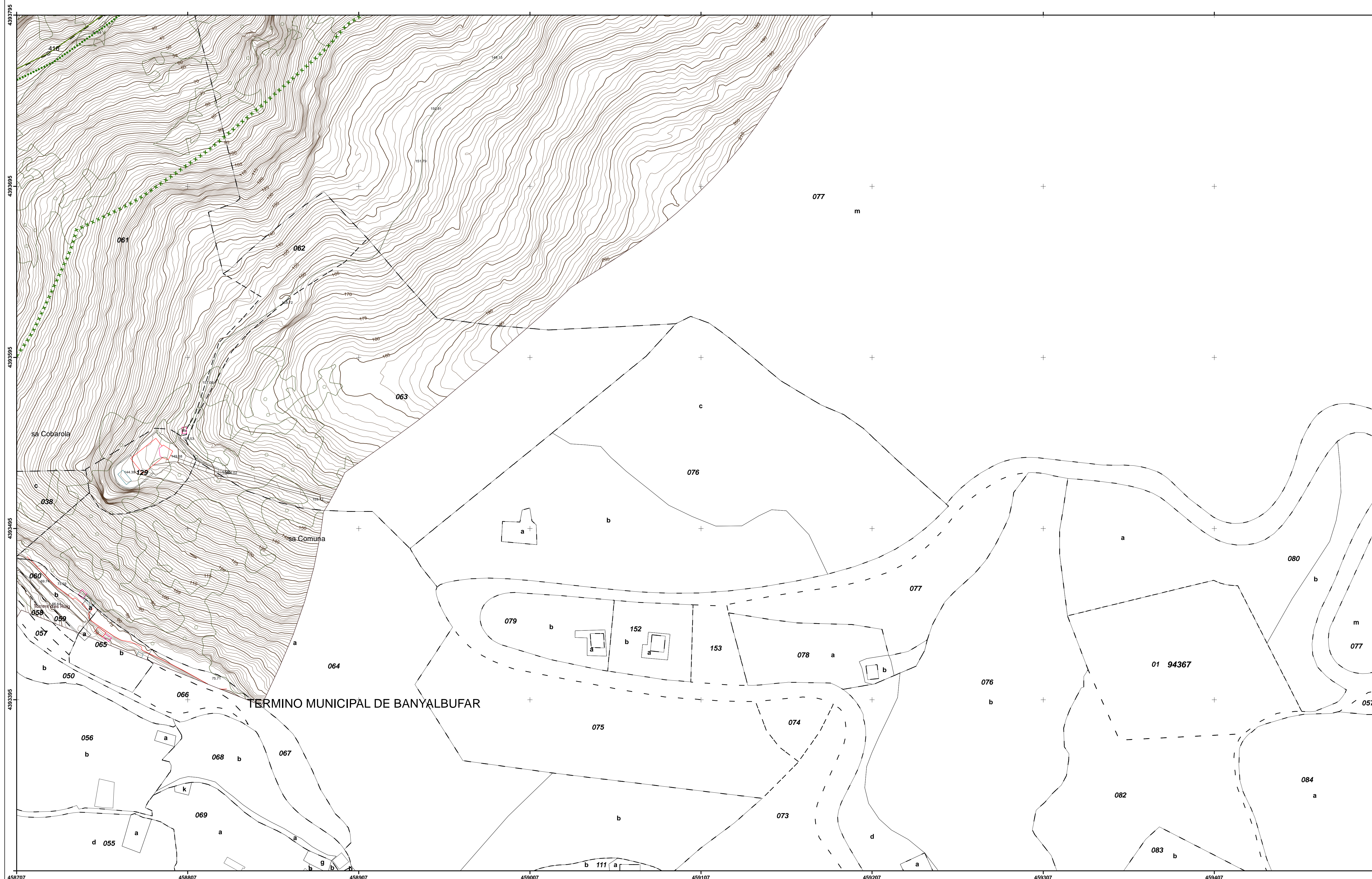
FECHA: 31 MAYO DE 2021	
Examinado y conforme:	TITULADO SUPERIOR
LA JEFA DE LA DEMARCACIÓN DE COSTAS EN ILLES BALEARS	INGENIERO DE CAMINOS, CANALES Y PUERTOS
Fdo.: Almudena Domínguez Garcés	Fdo. Fernando Rubén Palacios Velarde

INFORMACIÓN CARTOGRÁFICA	GRÁFICO DE DISTRIBUCIÓN DE HOJAS
SISTEMA DE REFERENCIA GEODÉSICO ETRS89	
PROYECCION U.T.M. ELIPSOIDE GRS80 - HUSO 31.	
ALTITUDES REFERIDAS AL NIVEL MEDIO DEL MAR EN MALLORCA	
COORDENADAS U.T.M. EN LAS ESQUINAS DE LA HOJA.	
VUELO FOTOGRAMÉTRICO REALIZADO EN SEPTIEMBRE DE 2017	
CARTOGRAFÍA ELABORADA EN NOVIEMBRE DE 2018	

SIGNOS CONVENCIONALES PARTICULARES	
LÍNEA DE AGUA	CUEVAS
LÍMITE DE DESLINDE DE LA ZONA DOMINIO PÚBLICO	HITO
LÍNEA DE RIBERA DE MAR	VÉRTICES RED GEODÉSICA
LÍMITE DE SERVIDUMBRE DE TRÁNSITO	VÉRTICES REPLANTEO
LÍMITE DE SERVIDUMBRE DE PROTECCIÓN A LA LEY 22/1988	NÚMERO DE CONCESIÓN Y MUNICIPIO
LÍMITE DE LA Z.M.T. ANTERIOR	LÍMITE ZONA URBANA - RÚSTICA
LÍMITE DE LA Z.M.T. ANTERIOR A LA LEY 22/1988	LÍMITE PARCELAS COLINDANTES

SI COINCIDE EL DOMINIO PÚBLICO CON LA RIBERA DEL MAR, SE GRAFIA EL DOMINIO PÚBLICO
SI COINCIDE EL DOMINIO PÚBLICO CON LA Z.M.T. ANTERIOR A LA LEY DE COSTAS 22/88, SE GRAFIA EL DOMINIO PÚBLICO
SI COINCIDE LA RIBERA DEL MAR CON LA Z.M.T. ANTERIOR A LA LEY DE COSTAS 22/88, SE GRAFIA LA RIBERA DEL MAR

COORDENADAS DE LOS VÉRTICES		
VÉRTICES DEL DESLINDE DEL D.P.M.-T.:		
Nº	X	Y
416	458725,89	4393772,76



458707 458807 458907 459007 459107 459207 459307 459407



DEMARCACIÓN DE COSTAS EN ILLES BALEARS
DESLINDE DE LOS BIENES DE DOMINIO PÚBLICO MARÍTIMO-TERRESTRE
DEL TÉRMINO MUNICIPAL DE BANYALBUFAR,
ISLA DE MALLORCA (ILLES BALEARS)

Descripción del plano: LEY 22/1988, 28 DE JULIO, DE COSTAS

ESCALA GRÁFICA: 0 20 40 60 80 100 Metros

PLANO Nº: 1 HOJA Nº: 31/39 ESCALA: 1/1.000

FECHA: 31 MAYO DE 2021
LA JEFA DE LA DEMARCACIÓN DE COSTAS EN ILLES BALEARS
Examinado y conforme: TITULADO SUPERIOR INGENIERO DE CAMINOS, CANALES Y PUERTOS

Fdo.: Almudena Domínguez Garcés Fdo. Fernando Rubén Palacios Velarde

INFORMACIÓN CARTOGRÁFICA

SISTEMA DE REFERENCIA GEODÉSICO ETRS89
PROYECCION U.T.M. ELIPSOIDE GRS80 - HUSO 31.
ALTITUDES REFERIDAS AL NIVEL MEDIO DEL MAR EN MALLORCA
COORDENADAS U.T.M. EN LAS ESQUINAS DE LA HOJA.
VUELO FOTOGRAMÉTRICO REALIZADO EN SEPTIEMBRE DE 2017
CARTOGRAFÍA ELABORADA EN NOVIEMBRE DE 2018

GRÁFICO DE DISTRIBUCIÓN DE HOJAS

		32	34	36	38
	26	31	33	35	37
18	23	30			
09 17	24				
08 16					

SIGNOS CONVENCIONALES PARTICULARES

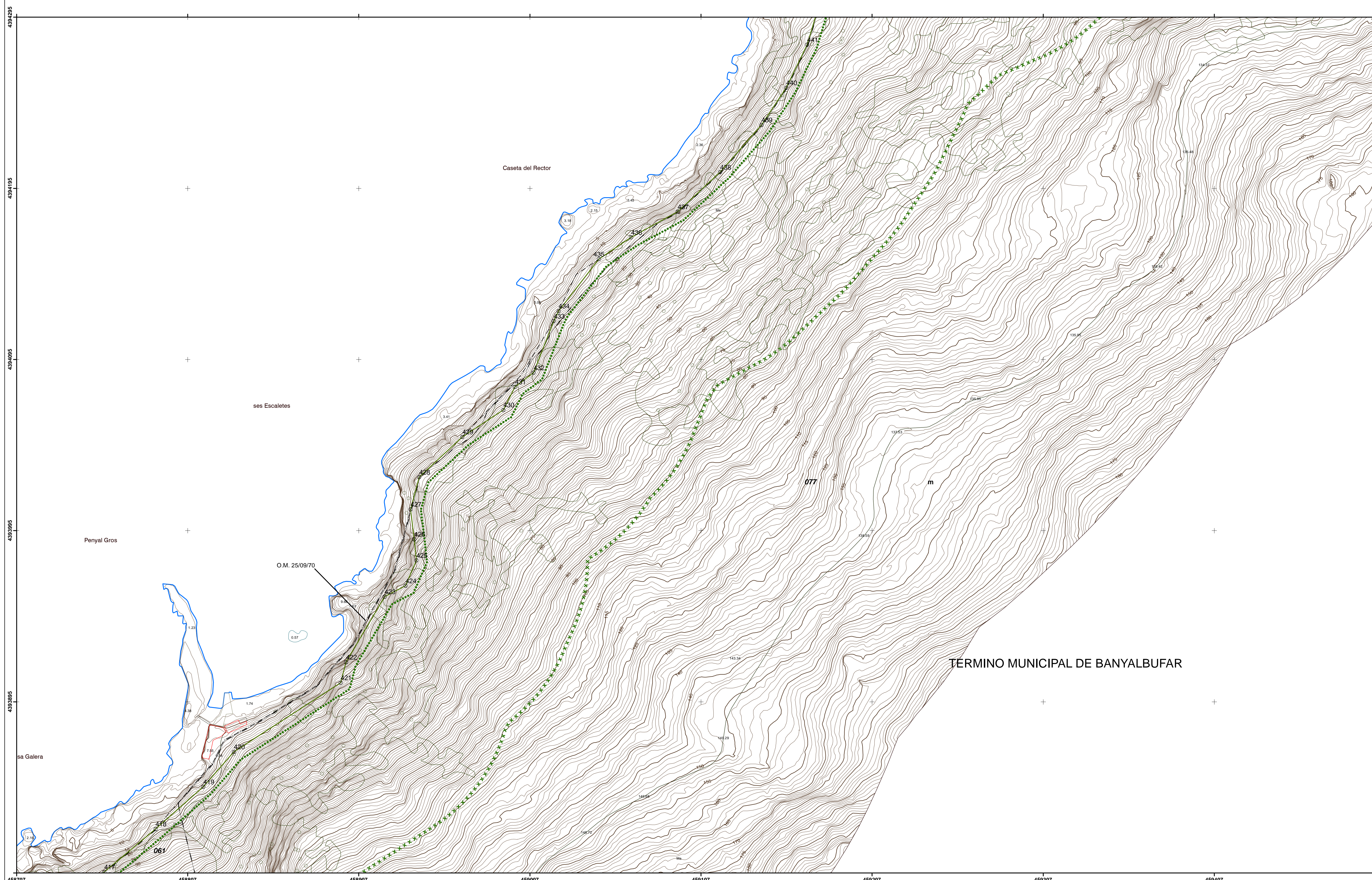
LÍNEA DE AGUA	CUEVAS
LÍMITE DE DESLINDE DE LA ZONA DOMINIO PÚBLICO	HITO
LÍNEA DE RIBERA DE MAR	VÉRTICES RED GEODÉSICA
LÍMITE DE SERVIDUMBRE DE TRÁNSITO	VÉRTICES REPLANTEO
LÍMITE DE SERVIDUMBRE DE PROTECCIÓN LÍMITE DE LA Z.M.T. ANTERIOR A LA LEY 22/1988	NÚMERO DE CONCESIÓN Y MUNICIPIO
LÍMITE ZONA URBANA - RÚSTICA	LÍMITE PARCELAS COLINDANTES

SI COINCIDE EL DOMINIO PÚBLICO CON LA RIBERA DEL MAR, SE GRAFIA EL DOMINIO PÚBLICO
SI COINCIDE EL DOMINIO PÚBLICO CON LA Z.M.T. ANTERIOR A LA LEY DE COSTAS 22/88, SE GRAFIA EL DOMINIO PÚBLICO
SI COINCIDE LA RIBERA DEL MAR CON LA Z.M.T. ANTERIOR A LA LEY DE COSTAS 22/88, SE GRAFIA LA RIBERA DEL MAR

COORDENADAS DE LOS VÉRTICES

VÉRTICES DEL DESLINDE DEL D.P.M.-T.:

Nº	X	Y
417	458758,58	4393795,65
418	458769,47	4393820,79
419	458816,46	4393845,39
420	458834,34	4393865,82
421	458896,68	4393906,22
422	458899,86	4393918,24
423	458922,46	4393956,51
424	458934,62	4393962,90
425	458941,04	4393977,68
426	458939,72	4393990,07
427	458937,55	4394007,43
428	458942,58	4394026,40
429	458967,86	4394049,87
430	458991,83	4394065,56
431	458998,60	4394079,11
432	459009,50	4394087,38
433	459021,27	4394117,50
434	459024,09	4394123,36
435	459047,70	4394153,79
436	459066,45	4394166,51
437	459093,68	4394181,40
438	459118,52	4394204,58
439	459142,68	4394232,07
440	459157,08	4394253,84
441	459169,34	4394279,03



TÉRMINO MUNICIPAL DE BANYALBUFAR



DEMARCACIÓN DE COSTAS EN ILLES BALEARS
DESLINDE DE LOS BIENES DE DOMINIO PÚBLICO MARÍTIMO-TERRESTRE
DEL TÉRMINO MUNICIPAL DE BANYALBUFAR,
ISLA DE MALLORCA (ILLES BALEARS)

Descripción del plano: LEY 22/1988, 28 DE JULIO, DE COSTAS

ESCALA GRÁFICA: 0 20 40 60 80 100 Metros

PLANO Nº: 1 HOJA Nº: 32/39 ESCALA: 1/1.000

FECHA: 31 MAYO DE 2021
Examinado y conforme:
LA JEFA DE LA DEMARCACIÓN DE COSTAS EN ILLES BALEARS TITULADO SUPERIOR INGENIERO DE CAMINOS, CANALES Y PUERTOS

Fdo.: Almudena Domínguez Garcés Fdo. Fernando Rubén Palacios Velarde

INFORMACIÓN CARTOGRÁFICA		GRÁFICO DE DISTRIBUCIÓN DE HOJAS	
SISTEMA DE REFERENCIA GEODÉSICO ETRS89 PROYECCION U.T.M. ELIPSOIDE GRS80 - HUSO 31. ALTITUDES REFERIDAS AL NIVEL MEDIO DEL MAR EN MALLORCA COORDENADAS U.T.M. EN LAS ESQUINAS DE LA HOJA.			
VUELO FOTOGRAMÉTRICO REALIZADO EN SEPTIEMBRE DE 2017 CARTOGRAFÍA ELABORADA EN NOVIEMBRE DE 2018			

SIGNOS CONVENCIONALES PARTICULARES

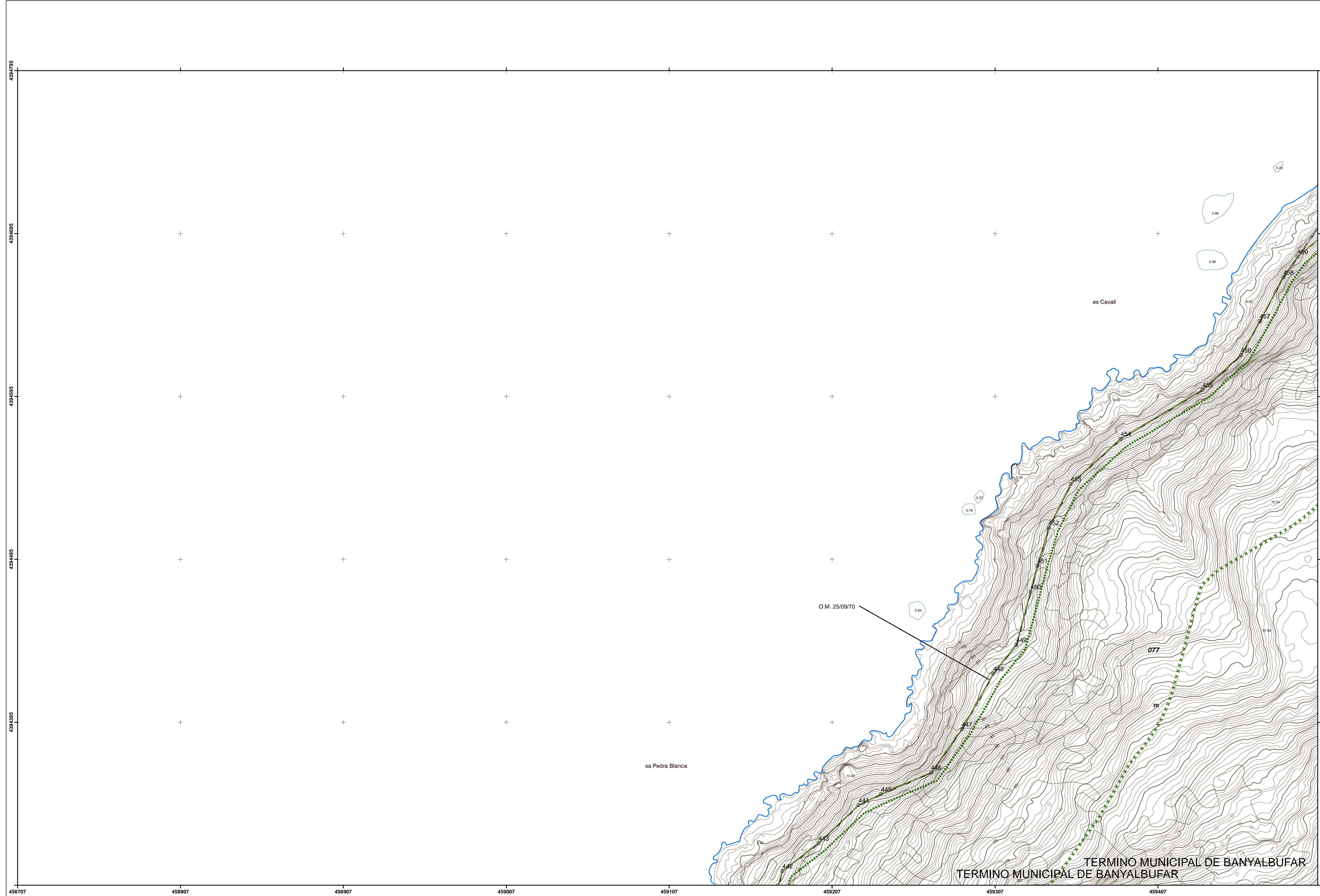
LÍNEA DE AGUA	CUEVAS
LÍMITE DE DESLINDE DE LA ZONA DOMINIO PÚBLICO	HITO
LÍNEA DE RIBERA DE MAR	VÉRTICES RED GEODÉSICA
LÍMITE DE SERVIDUMBRE DE TRÁNSITO	VÉRTICES REPLANTEO
LÍMITE DE SERVIDUMBRE DE PROTECCIÓN	NÚMERO DE CONCESIÓN Y MUNICIPIO
LÍMITE DE LA Z.M.T. ANTERIOR A LA LEY 22/1988	LÍMITE ZONA URBANA - RÚSTICA
LÍMITE DE LA Z.M.T. ANTERIOR A LA LEY 22/1988	LÍMITE PARCELAS COLINDANTES

SI COINCIDE EL DOMINIO PÚBLICO CON LA RIBERA DEL MAR, SE GRAFIA EL DOMINIO PÚBLICO
SI COINCIDE EL DOMINIO PÚBLICO CON LA Z.M.T. ANTERIOR A LA LEY DE COSTAS 22/88, SE GRAFIA EL DOMINIO PÚBLICO
SI COINCIDE LA RIBERA DEL MAR CON LA Z.M.T. ANTERIOR A LA LEY DE COSTAS 22/88, SE GRAFIA LA RIBERA DEL MAR

COORDENADAS DE LOS VÉRTICES

VÉRTICES DEL DESLINDE DEL D.P.M.-T.:

Nº	X	Y
442	459176,78	4394303,87
443	459198,90	4394320,94
444	459223,56	4394344,20
445	459237,39	4394351,01
446	459268,01	4394364,21
447	459286,94	4394390,82
448	459306,21	4394424,95
449	459320,39	4394442,78
450	459329,14	4394475,27
451	459333,27	4394491,19
452	459340,27	4394514,49
453	459353,82	4394541,38
454	459384,33	4394569,13
455	459434,67	4394599,21
456	459458,19	4394620,43
457	459469,79	4394641,36
458	459484,18	4394668,29
459	459493,00	4394680,89





DEMARCACIÓN DE COSTAS EN ILLES BALEARS
DESLINDE DE LOS BIENES DE DOMINIO PÚBLICO MARÍTIMO-TERRESTRE
DEL TÉRMINO MUNICIPAL DE BANYALBUFAR,
ISLA DE MALLORCA (ILLES BALEARS)

Descripción del plano: LEY 22/1988, 28 DE JULIO, DE COSTAS

ESCALA GRÁFICA: 0 20 40 60 80 100 Metros

PLANO Nº: 1 HOJA Nº: 33/39 ESCALA: 1/1.000

FECHA: 31 MAYO DE 2021
Examinado y conforme:
LA JEFA DE LA DEMARCACIÓN DE COSTAS EN ILLES BALEARS TITULADO SUPERIOR INGENIERO DE CAMINOS, CANALES Y PUERTOS
Fdo.: Almudena Domínguez Garcés Fdo. Fernando Rubén Palacios Velarde

<p>INFORMACIÓN CARTOGRÁFICA</p> <p>SISTEMA DE REFERENCIA GEODÉSICO ETRS89</p> <p>PROYECCION U.T.M. ELIPSOIDE GRS80 - HUSO 31.</p> <p>ALTITUDES REFERIDAS AL NIVEL MEDIO DEL MAR EN MALLORCA</p> <p>COORDENADAS U.T.M. EN LAS ESQUINAS DE LA HOJA.</p> <p>VUELO FOTOGRAFICO REALIZADO EN SEPTIEMBRE DE 2017</p> <p>CARTOGRAFÍA ELABORADA EN NOVIEMBRE DE 2018</p>	<p>GRÁFICO DE DISTRIBUCIÓN DE HOJAS</p>
--	---

SIGNOS CONVENCIONALES PARTICULARES


— LÍNEA DE AGUA	⊙ CUEVAS
— LÍMITE DE DESLINDE DE LA ZONA DOMINIO PÚBLICO	⊙ HITO
× × × LÍNEA DE RIBERA DE MAR	△ VÉRTICES RED GEODÉSICA
⋯ LÍMITE DE SERVIDUMBRE DE TRÁNSITO	△ VÉRTICES REPLANTEO
× × × LÍMITE DE SERVIDUMBRE DE PROTECCIÓN	⊙ NÚMERO DE CONCESIÓN Y MUNICIPIO
⋯ LÍMITE DE LA Z.M.T. ANTERIOR A LA LEY 22/1988	---
---	---

--- LÍMITE ZONA URBANA - RÚSTICA
--- LÍMITE PARCELAS COLINDANTES

SI COINCIDE EL DOMINIO PÚBLICO CON LA RIBERA DEL MAR, SE GRAFIA EL DOMINIO PÚBLICO
SI COINCIDE EL DOMINIO PÚBLICO CON LA Z.M.T. ANTERIOR A LA LEY DE COSTAS 22/88, SE GRAFIA EL DOMINIO PÚBLICO
SI COINCIDE LA RIBERA DEL MAR CON LA Z.M.T. ANTERIOR A LA LEY DE COSTAS 22/88, SE GRAFIA LA RIBERA DEL MAR

COORDENADAS DE LOS VÉRTICES

VÉRTICES DEL DESLINDE DEL D.P.M.-T.:





DEMARCACIÓN DE COSTAS EN ILLES BALEARS
DESLINDE DE LOS BIENES DE DOMINIO PÚBLICO MARÍTIMO-TERRESTRE
DEL TÉRMINO MUNICIPAL DE BANYALBUFAR,
ISLA DE MALLORCA (ILLES BALEARS)

Descripción del plano: LEY 22/1988, 28 DE JULIO, DE COSTAS
ESCALA GRÁFICA: 0 20 40 60 80 100 Metros
PLANO Nº: 1 HOJA Nº: 34/39 ESCALA: 1/1.000

FECHA: 31 MAYO DE 2021
LA JEFA DE LA DEMARCACIÓN DE COSTAS EN ILLES BALEARS
TITULADO SUPERIOR INGENIERO DE CAMINOS, CANALES Y PUERTOS
Fdo.: Almudena Domínguez Garcés Fdo. Fernando Rubén Palacios Velarde

INFORMACIÓN CARTOGRÁFICA
SISTEMA DE REFERENCIA GEODÉSICO ETRS89
PROYECCION U.T.M. ELIPSOIDE GRS80 - HUSO 31.
ALTITUDES REFERIDAS AL NIVEL MEDIO DEL MAR EN MALLORCA
COORDENADAS U.T.M. EN LAS ESQUINAS DE LA HOJA.
VUELO FOTOGRAMÉTRICO REALIZADO EN SEPTIEMBRE DE 2017
CARTOGRAFÍA ELABORADA EN NOVIEMBRE DE 2018

GRÁFICO DE DISTRIBUCIÓN DE HOJAS

	32	34	36	38	39
26	31	33	35	37	
	30				
24					

SIGNOS CONVENCIONALES PARTICULARES

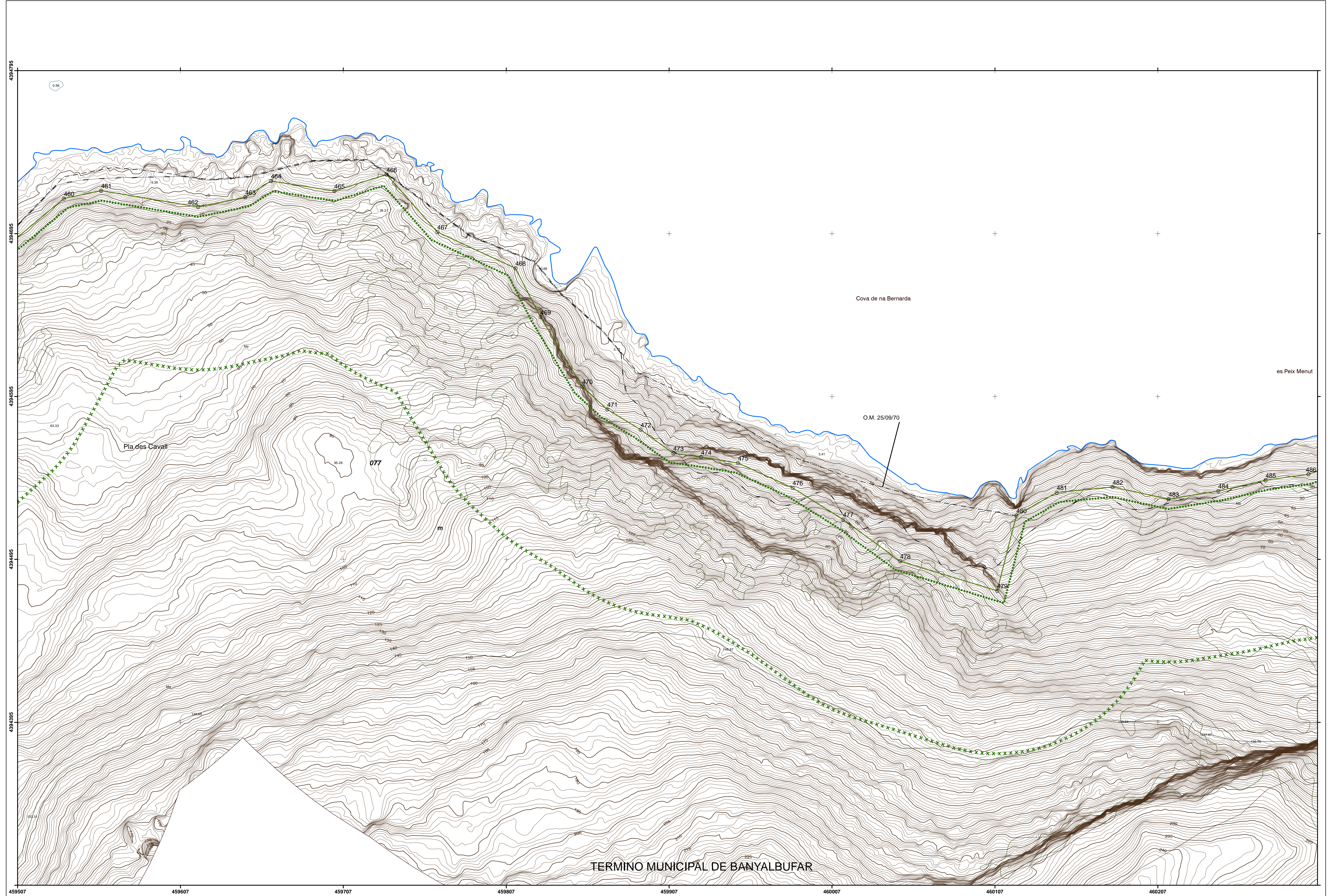
LÍNEA DE AGUA	CUEVAS
LÍMITE DE DESLINDE DE LA ZONA DOMINIO PÚBLICO	HITO
LÍNEA DE RIBERA DE MAR	VÉRTICES RED GEODÉSICA
LÍMITE DE SERVIDUMBRE DE TRÁNSITO	VÉRTICES REPLANTEO
LÍMITE DE SERVIDUMBRE DE PROTECCIÓN A LA LEY 22/1988	NÚMERO DE CONCESIÓN Y MUNICIPIO
LÍMITE DE LA Z.M.T. ANTERIOR	LÍMITE ZONA URBANA - RÚSTICA
LÍMITE PARCELAS COLINDANTES	

SI COINCIDE EL DOMINIO PÚBLICO CON LA RIBERA DEL MAR, SE GRAFIA EL DOMINIO PÚBLICO
SI COINCIDE EL DOMINIO PÚBLICO CON LA Z.M.T. ANTERIOR A LA LEY DE COSTAS 22/88, SE GRAFIA EL DOMINIO PÚBLICO
SI COINCIDE LA RIBERA DEL MAR CON LA Z.M.T. ANTERIOR A LA LEY DE COSTAS 22/88, SE GRAFIA LA RIBERA DEL MAR

COORDENADAS DE LOS VÉRTICES

VÉRTICES DEL DESLINDE DEL D.P.M.-T.:

Nº	X	Y
460	459535,79	4394716,58
461	459558,67	4394721,38
462	459618,23	4394711,40
463	459647,14	4394717,37
464	459662,93	4394727,29
465	459701,83	4394721,23
466	459733,86	4394731,28
467	459764,99	4394696,05
468	459812,95	4394673,78
469	459828,42	4394643,80
470	459854,00	4394601,15
471	459869,27	4394587,15
472	459889,82	4394574,58
473	459909,84	4394560,23
474	459926,92	4394557,88
475	459949,52	4394554,15
476	459983,12	4394538,93
477	460014,04	4394519,58
478	460049,17	4394494,00
479	460108,62	4394475,80
480	460120,49	4394521,93
481	460145,21	4394536,16
482	460179,63	4394539,44
483	460213,94	4394532,05
484	460244,38	4394537,05
485	460273,49	4394543,65
486	460299,80	4394547,24



TERMINO MUNICIPAL DE BANYALBUFAR



DEMARCACIÓN DE COSTAS EN ILLES BALEARS
DESLINDE DE LOS BIENES DE DOMINIO PÚBLICO MARÍTIMO-TERRESTRE
DEL TÉRMINO MUNICIPAL DE BANYALBUFAR,
ISLA DE MALLORCA (ILLES BALEARS)

Descripción del plano:	LEY 22/1988, 28 DE JULIO, DE COSTAS		
ESCALA GRÁFICA:	0 20 40 60 80 100 Metros		
PLANO Nº:	1	HOJA Nº:	35/39
		ESCALA:	1/1.000

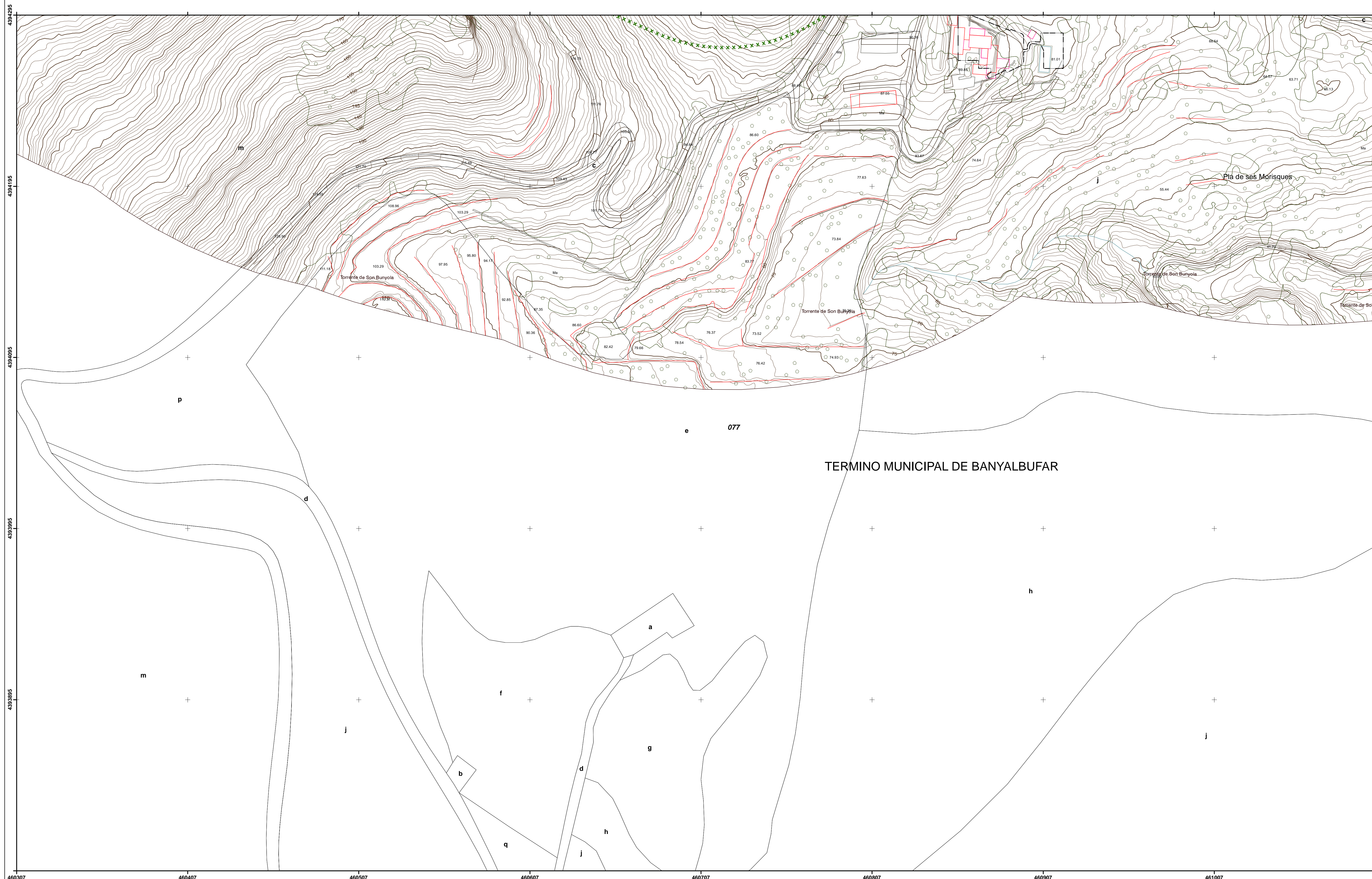
FECHA:	31 MAYO DE 2021	
LA JEFA DE LA DEMARCACIÓN DE COSTAS EN ILLES BALEARS	Examinado y conforme:	TITULADO SUPERIOR INGENIERO DE CAMINOS, CANALES Y PUERTOS
Fdo.: Almudena Domínguez Garcés	Fdo. Fernando Rubén Palacios Velarde	

INFORMACIÓN CARTOGRÁFICA	GRÁFICO DE DISTRIBUCIÓN DE HOJAS
SISTEMA DE REFERENCIA GEODÉSICO ETRS89	
PROYECCION U.T.M. ELIPSOIDE GRS80 - HUSO 31.	
ALTITUDES REFERIDAS AL NIVEL MEDIO DEL MAR EN MALLORCA	
COORDENADAS U.T.M. EN LAS ESQUINAS DE LA HOJA.	
VUELO FOTOGRAFICO REALIZADO EN SEPTIEMBRE DE 2017	
CARTOGRAFÍA ELABORADA EN NOVIEMBRE DE 2018	

SIGNOS CONVENCIONALES PARTICULARES	
— LÍNEA DE AGUA	⊙ CUEVAS
— LÍMITE DE DESLINDE DE LA ZONA DOMINIO PÚBLICO	⊙ HITO
× × × LÍNEA DE RIBERA DE MAR	△ VÉRTICES RED GEODÉSICA
⋯ LÍMITE DE SERVIDUMBRE DE TRÁNSITO	△ VÉRTICES REPLANTEO
× × × LÍMITE DE SERVIDUMBRE DE PROTECCIÓN	⊙ NÚMERO DE CONCESIÓN Y MUNICIPIO
⋯ LÍMITE DE LA Z.M.T. ANTERIOR A LA LEY 22/1988	---

SI COINCIDE EL DOMINIO PÚBLICO CON LA RIBERA DEL MAR, SE GRAFIA EL DOMINIO PÚBLICO
SI COINCIDE EL DOMINIO PÚBLICO CON LA Z.M.T. ANTERIOR A LA LEY DE COSTAS 22/88, SE GRAFIA EL DOMINIO PÚBLICO
SI COINCIDE LA RIBERA DEL MAR CON LA Z.M.T. ANTERIOR A LA LEY DE COSTAS 22/88, SE GRAFIA LA RIBERA DEL MAR

COORDENADAS DE LOS VÉRTICES
VÉRTICES DEL DESLINDE DEL D.P.M.-T.:



TERMINO MUNICIPAL DE BANYALBUFAR

439495
439495
439495
439395
439395

460307 460407 460507 460607 460707 460807 460907 461007



DEMARCACIÓN DE COSTAS EN ILLES BALEARS
DESLINDE DE LOS BIENES DE DOMINIO PÚBLICO MARÍTIMO-TERRESTRE
DEL TÉRMINO MUNICIPAL DE BANYALBUFAR,
ISLA DE MALLORCA (ILLES BALEARS)

Descripción del plano: LEY 22/1988, 28 DE JULIO, DE COSTAS		
ESCALA GRÁFICA: 0 20 40 60 80 100 Metros		
PLANO Nº: 1	HOJA Nº: 36/39	ESCALA: 1/1.000

FECHA: 31 MAYO DE 2021	Examinado y conforme:
LA JEFA DE LA DEMARCACIÓN DE COSTAS EN ILLES BALEARS	TITULADO SUPERIOR INGENIERO DE CAMINOS, CANALES Y PUERTOS
Fdo.: Almudena Domínguez Garcés	Fdo. Fernando Rubén Palacios Velarde

INFORMACIÓN CARTOGRÁFICA	GRÁFICO DE DISTRIBUCIÓN DE HOJAS
SISTEMA DE REFERENCIA GEODÉSICO ETRS89	
PROYECCION U.T.M. ELIPSOIDE GRS80 - HUSO 31.	
ALTITUDES REFERIDAS AL NIVEL MEDIO DEL MAR EN MALLORCA	
COORDENADAS U.T.M. EN LAS ESQUINAS DE LA HOJA.	
VUELO FOTOGRAFOMETRICO REALIZADO EN SEPTIEMBRE DE 2017	
CARTOGRAFÍA ELABORADA EN NOVIEMBRE DE 2018	

SIGNOS CONVENCIONALES PARTICULARES

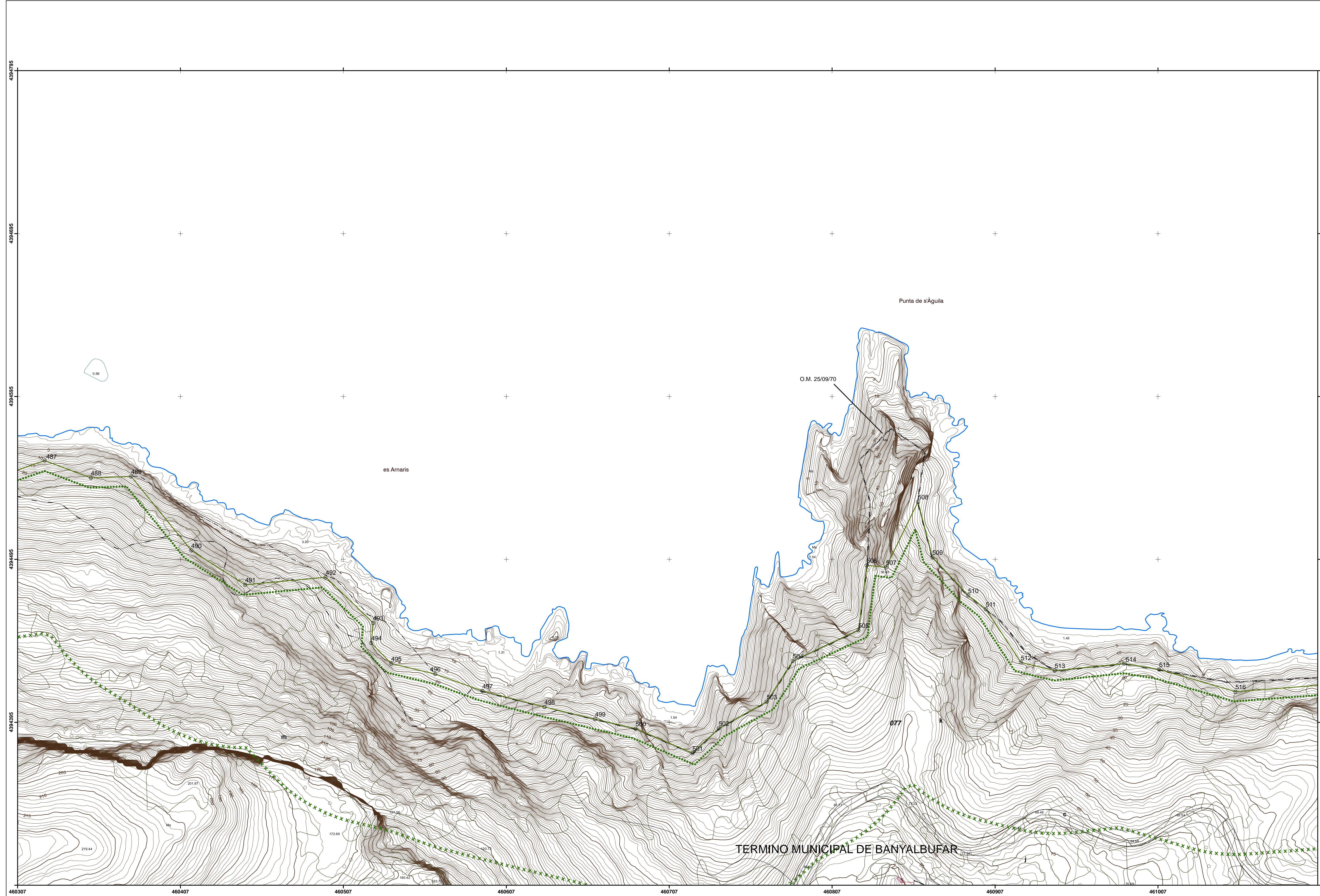
LÍNEA DE AGUA	CUEVAS
LÍMITE DE DESLINDE DE LA ZONA DOMINIO PÚBLICO	HITO
LÍNEA DE RIBERA DE MAR	VÉRTICES RED GEODÉSICA
LÍMITE DE SERVIDUMBRE DE TRÁNSITO	VÉRTICES REPLANTEO
LÍMITE DE SERVIDUMBRE DE PROTECCIÓN	NÚMERO DE CONCESIÓN Y MUNICIPIO
LÍMITE DE LA Z.M.T. ANTERIOR A LA LEY 22/1988	LÍMITE ZONA URBANA - RÚSTICA
LÍMITE PARCELAS COLINDANTES	

SI COINCIDE EL DOMINIO PÚBLICO CON LA RIBERA DEL MAR, SE GRAFIA EL DOMINIO PÚBLICO
SI COINCIDE EL DOMINIO PÚBLICO CON LA Z.M.T. ANTERIOR A LA LEY DE COSTAS 22/88, SE GRAFIA EL DOMINIO PÚBLICO
SI COINCIDE LA RIBERA DEL MAR CON LA Z.M.T. ANTERIOR A LA LEY DE COSTAS 22/88, SE GRAFIA LA RIBERA DEL MAR

COORDENADAS DE LOS VÉRTICES

VÉRTICES DEL DESLINDE DEL D.P.M.-T.:

Nº	X	Y
487	460323,99	4394555,72
488	460352,32	4394545,06
489	460376,99	4394545,93
490	460413,91	4394500,51
491	460446,99	4394479,42
492	460496,53	4394484,05
493	460525,61	4394456,06
494	460524,48	4394443,74
495	460536,67	4394431,06
496	460563,72	4394424,68
497	460592,60	4394414,30
498	460630,68	4394404,49
499	460661,79	4394397,00
500	460686,71	4394391,11
501	460721,60	4394376,06
502	460737,67	4394391,35
503	460767,18	4394407,68
504	460783,18	4394432,77
505	460823,45	4394451,57
506	460828,53	4394491,44
507	460840,36	4394490,21
508	460860,03	4394530,46
509	460868,86	4394496,39
510	460890,74	4394472,97
511	460901,63	4394464,53
512	460923,17	4394431,78
513	460943,92	4394426,75
514	460986,54	4394431,17
515	461008,05	4394427,53
516	461054,84	4394413,89





DEMARCACIÓN DE COSTAS EN ILLES BALEARS
DESLINDE DE LOS BIENES DE DOMINIO PÚBLICO MARÍTIMO-TERRESTRE
DEL TÉRMINO MUNICIPAL DE BANYALBUFAR,
ISLA DE MALLORCA (ILLES BALEARS)

Descripción del plano: LEY 22/1988, 28 DE JULIO, DE COSTAS		
ESCALA GRÁFICA: 0 20 40 60 80 100 Metros		
PLANO Nº: 1	HOJA Nº: 37/39	ESCALA: 1/1.000

FECHA: 31 MAYO DE 2021
Examinado y conforme:
LA JEFA DE LA DEMARCACIÓN DE COSTAS EN ILLES BALEARS
TITULADO SUPERIOR INGENIERO DE CAMINOS, CANALES Y PUERTOS
Fdo.: Almudena Domínguez Garcés
Fdo.: Fernando Rubén Palacios Velarde

<p>INFORMACIÓN CARTOGRÁFICA SISTEMA DE REFERENCIA GEODÉSICO ETRS89 PROYECCIÓN U.T.M. ELIPSOIDE GRS80 - HUSO 31. ALTITUDES REFERIDAS AL NIVEL MEDIO DEL MAR EN MALLORCA COORDENADAS U.T.M. EN LAS ESQUINAS DE LA HOJA. VUELO FOTOGRAMÉTRICO REALIZADO EN SEPTIEMBRE DE 2017 CARTOGRAFÍA ELABORADA EN NOVIEMBRE DE 2018</p>	<p>GRÁFICO DE DISTRIBUCIÓN DE HOJAS</p>
---	---

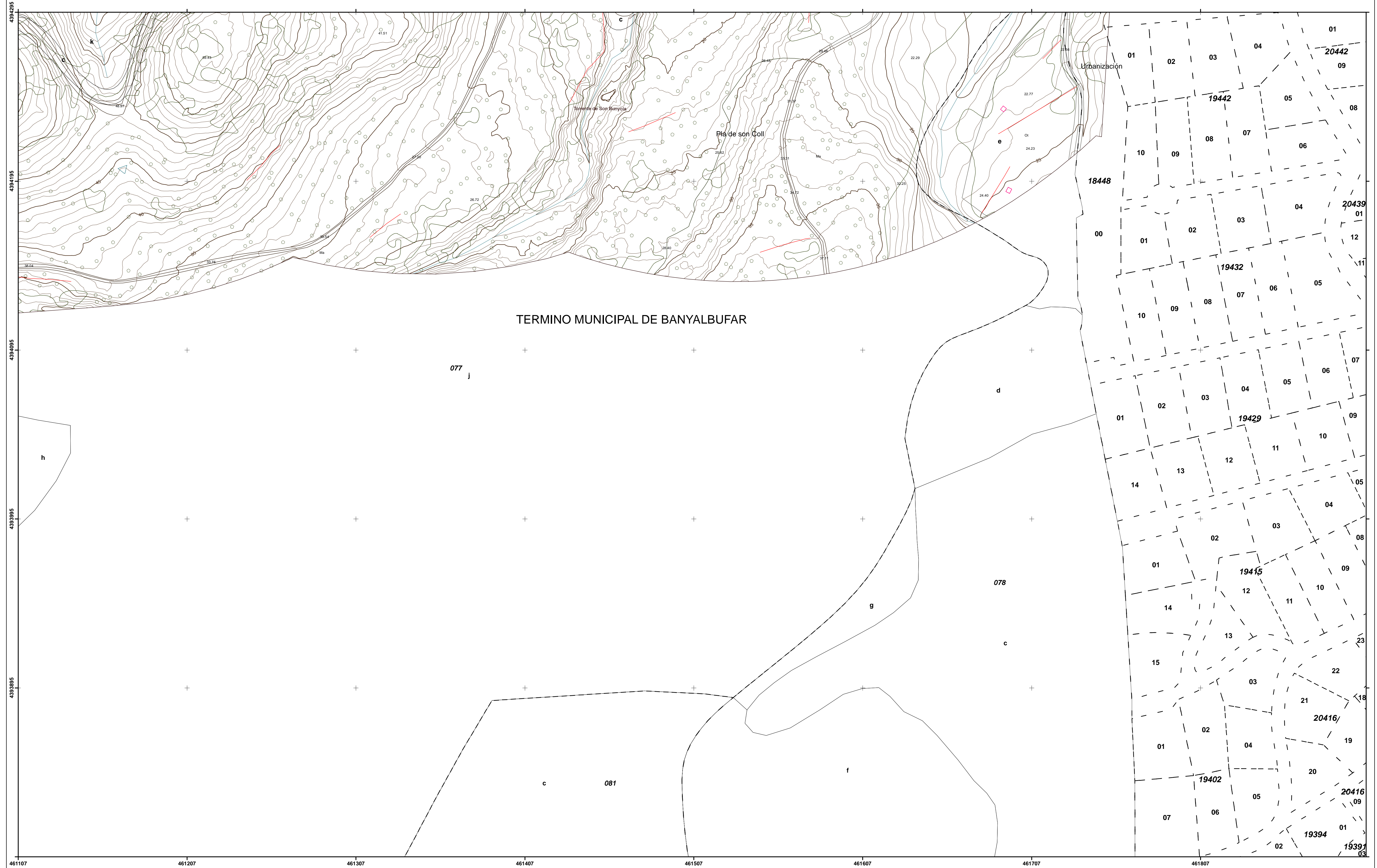
SIGNOS CONVENCIONALES PARTICULARES

LÍNEA DE AGUA	CUEVAS
LÍMITE DE DESLINDE DE LA ZONA DOMINIO PÚBLICO	HITO
LÍNEA DE RIBERA DE MAR	VÉRTICES RED GEODÉSICA
LÍMITE DE SERVIDUMBRE DE TRÁNSITO	VÉRTICES REPLANTEO
LÍMITE DE SERVIDUMBRE DE PROTECCIÓN	NÚMERO DE CONCESIÓN Y MUNICIPIO
LÍMITE DE LA Z.M.T. ANTERIOR A LA LEY 22/1988	LÍMITE ZONA URBANA - RÚSTICA
LÍMITE PARCELAS COLINDANTES	

SI COINCIDE EL DOMINIO PÚBLICO CON LA RIBERA DEL MAR, SE GRAFIA EL DOMINIO PÚBLICO
SI COINCIDE EL DOMINIO PÚBLICO CON LA Z.M.T. ANTERIOR A LA LEY DE COSTAS 22/88, SE GRAFIA EL DOMINIO PÚBLICO
SI COINCIDE LA RIBERA DEL MAR CON LA Z.M.T. ANTERIOR A LA LEY DE COSTAS 22/88, SE GRAFIA LA RIBERA DEL MAR

COORDENADAS DE LOS VÉRTICES

VÉRTICES DEL DESLINDE DEL D.P.M.-T.:



461107	461207	461307	461407	461507	461607	461707	461807	
4394995	4394995	4394995	4394995	4394995	4394995	4394995	4394995	4394995



DEMARCACIÓN DE COSTAS EN ILLES BALEARS
DESLINDE DE LOS BIENES DE DOMINIO PÚBLICO MARÍTIMO-TERRESTRE
DEL TÉRMINO MUNICIPAL DE BANYALBUFAR,
ISLA DE MALLORCA (ILLES BALEARS)

Descripción del plano: LEY 22/1988, 28 DE JULIO, DE COSTAS		
ESCALA GRÁFICA: 0 20 40 60 80 100 Metros		
PLANO Nº: 1	HOJA Nº: 38/39	ESCALA: 1/1.000

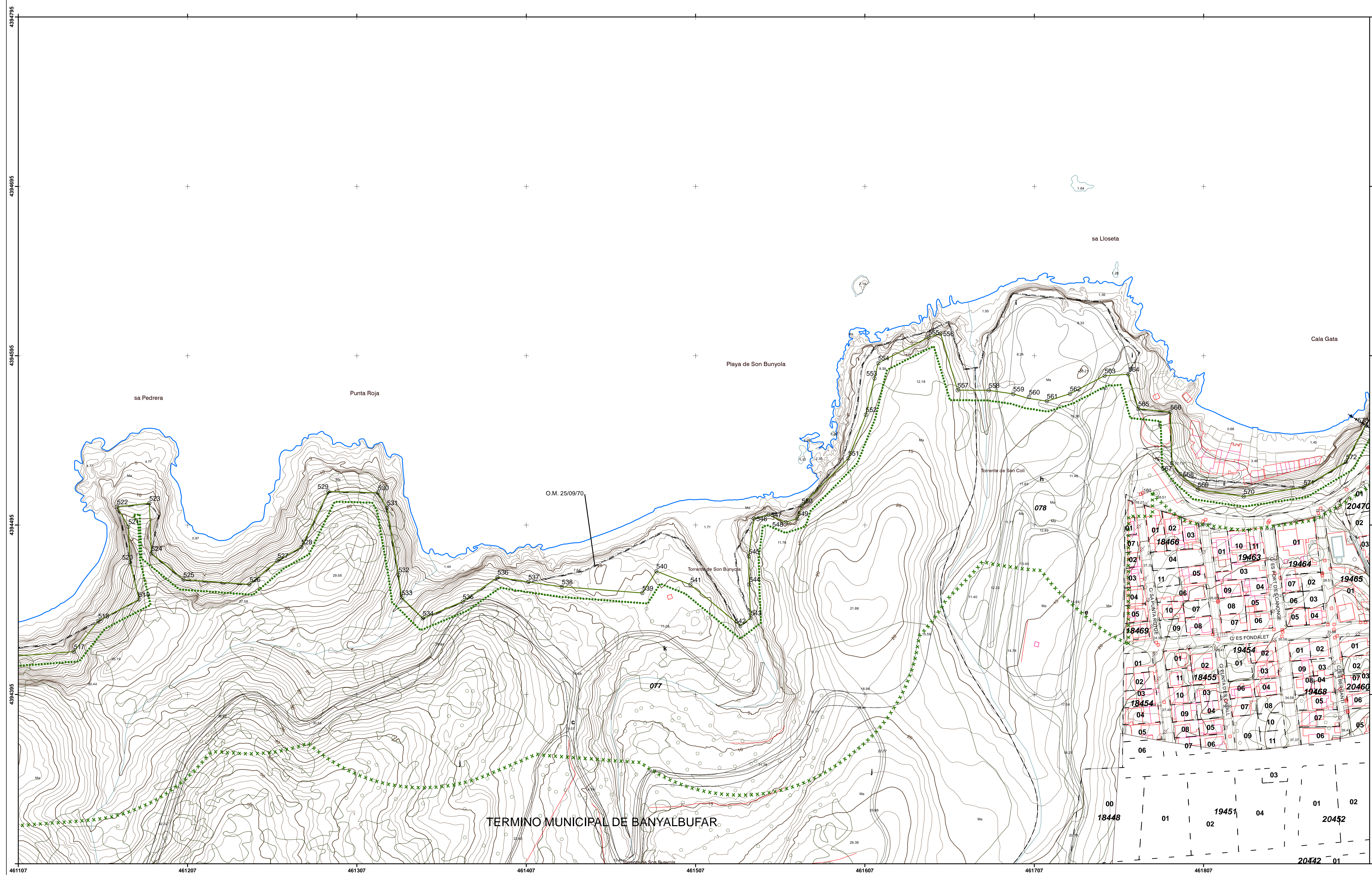
FECHA: 31 MAYO DE 2021	
LA JEFA DE LA DEMARCACIÓN DE COSTAS EN ILLES BALEARS	Examinado y conforme: TITULADO SUPERIOR INGENIERO DE CAMINOS, CANALES Y PUERTOS
Fdo.: Almudena Domínguez Garcés	Fdo. Fernando Rubén Palacios Velarde

INFORMACIÓN CARTOGRÁFICA	GRÁFICO DE DISTRIBUCIÓN DE HOJAS
SISTEMA DE REFERENCIA GEODÉSICO ETRS89	
PROYECCION U.T.M. ELIPSOIDE GRS80 - HUSO 31.	
ALTITUDES REFERIDAS AL NIVEL MEDIO DEL MAR EN MALLORCA	
COORDENADAS U.T.M. EN LAS ESQUINAS DE LA HOJA.	
VUELO FOTOGRAMETRICO REALIZADO EN SEPTIEMBRE DE 2017	
CARTOGRAFÍA ELABORADA EN NOVIEMBRE DE 2018	

SIGNOS CONVENCIONALES PARTICULARES	
LÍNEA DE AGUA	CUEVAS
LÍMITE DE DESLINDE DE LA ZONA DOMINIO PÚBLICO	HITO
LÍMITE DE RIBERA DE MAR	VÉRTICES RED GEODÉSICA
LÍMITE DE SERVIDUMBRE DE TRÁNSITO	VÉRTICES REPLANTEO
LÍMITE DE SERVIDUMBRE DE PROTECCIÓN	NÚMERO DE CONCESIÓN Y MUNICIPIO
LÍMITE DE LA Z.M.T. ANTERIOR A LA LEY 22/1988	LÍMITE ZONA URBANA - RÚSTICA
LÍMITE DE LA Z.M.T. ANTERIOR A LA LEY 22/1988	LÍMITE PARCELAS COLINDANTES

SI COINCIDE EL DOMINIO PÚBLICO CON LA RIBERA DEL MAR, SE GRAFICA EL DOMINIO PÚBLICO
SI COINCIDE EL DOMINIO PÚBLICO CON LA Z.M.T. ANTERIOR A LA LEY DE COSTAS 22/88, SE GRAFICA EL DOMINIO PÚBLICO
SI COINCIDE LA RIBERA DEL MAR CON LA Z.M.T. ANTERIOR A LA LEY DE COSTAS 22/88, SE GRAFICA LA RIBERA DEL MAR

COORDENADAS DE LOS VÉRTICES					
VÉRTICES DEL DESLINDE DEL D.P.M.-T.:					
Nº	X	Y	Nº	X	Y
517	461140,20	4394420,32	564	461762,93	4394584,01
518	461154,56	4394438,45	565	461768,73	4394563,76
519	461178,61	4394451,09	566	461787,73	4394561,70
520	461173,39	4394473,11	567	461788,74	4394531,64
521	461172,32	4394494,13	568	461793,58	4394525,20
522	461165,64	4394505,83	569	461803,85	4394516,00
523	461184,76	4394507,92	570	461830,95	4394511,96
524	461185,96	4394478,26	571	461866,39	4394517,32
525	461204,89	4394462,82	572	461891,39	4394532,40
526	461243,93	4394460,01	573	461903,00	4394554,13
527	461260,41	4394474,05			
528	461274,57	4394482,10			
529	461290,52	4394514,91			
530	461319,74	4394514,19			
531	461325,00	4394505,24			
532	461331,90	4394465,69			
533	461333,72	4394452,33			
534	461346,21	4394439,96			
535	461369,89	4394449,87			
536	461390,42	4394464,28			
537	461408,57	4394461,44			
538	461428,34	4394458,56			
539	461475,87	4394454,92			
540	461484,14	4394467,87			
541	461504,22	4394459,79			
542	461533,75	4394436,57			
543	461539,19	4394440,19			
544	461539,01	4394460,03			
545	461538,65	4394476,55			
546	461541,63	4394498,91			
547	461550,25	4394501,20			
548	461560,50	4394496,72			
549	461567,42	4394498,96			
550	461569,94	4394506,47			
551	461597,49	4394534,53			
552	461607,67	4394560,27			
553	461612,94	4394581,69			
554	461615,15	4394590,65			
555	461644,83	4394605,87			
556	461652,00	4394608,09			
557	461662,06	4394574,72			
558	461680,43	4394574,60			
559	461694,97	4394572,52			
560	461704,18	4394570,69			
561	461714,71	4394568,20			
562	461728,32	4394572,60			
563	461748,86	4394583,26			



461107 461207 461307 461407 461507 461607 461707 461807



DEMARCACIÓN DE COSTAS EN ILLES BALEARS
DESLINDE DE LOS BIENES DE DOMINIO PÚBLICO MARÍTIMO-TERRESTRE
DEL TÉRMINO MUNICIPAL DE BANYALBUFAR,
ISLA DE MALLORCA (ILLES BALEARS)

Descripción del plano: LEY 22/1988, 28 DE JULIO, DE COSTAS

ESCALA GRÁFICA: 0 20 40 60 80 100 Metros

PLANO Nº: 1 HOJA Nº: 39/39 ESCALA: 1/1.000

FECHA: 31 MAYO DE 2021
Examinado y conforme:
LA JEFA DE LA DEMARCACIÓN DE COSTAS EN ILLES BALEARS TITULADO SUPERIOR INGENIERO DE CAMINOS, CANALES Y PUERTOS

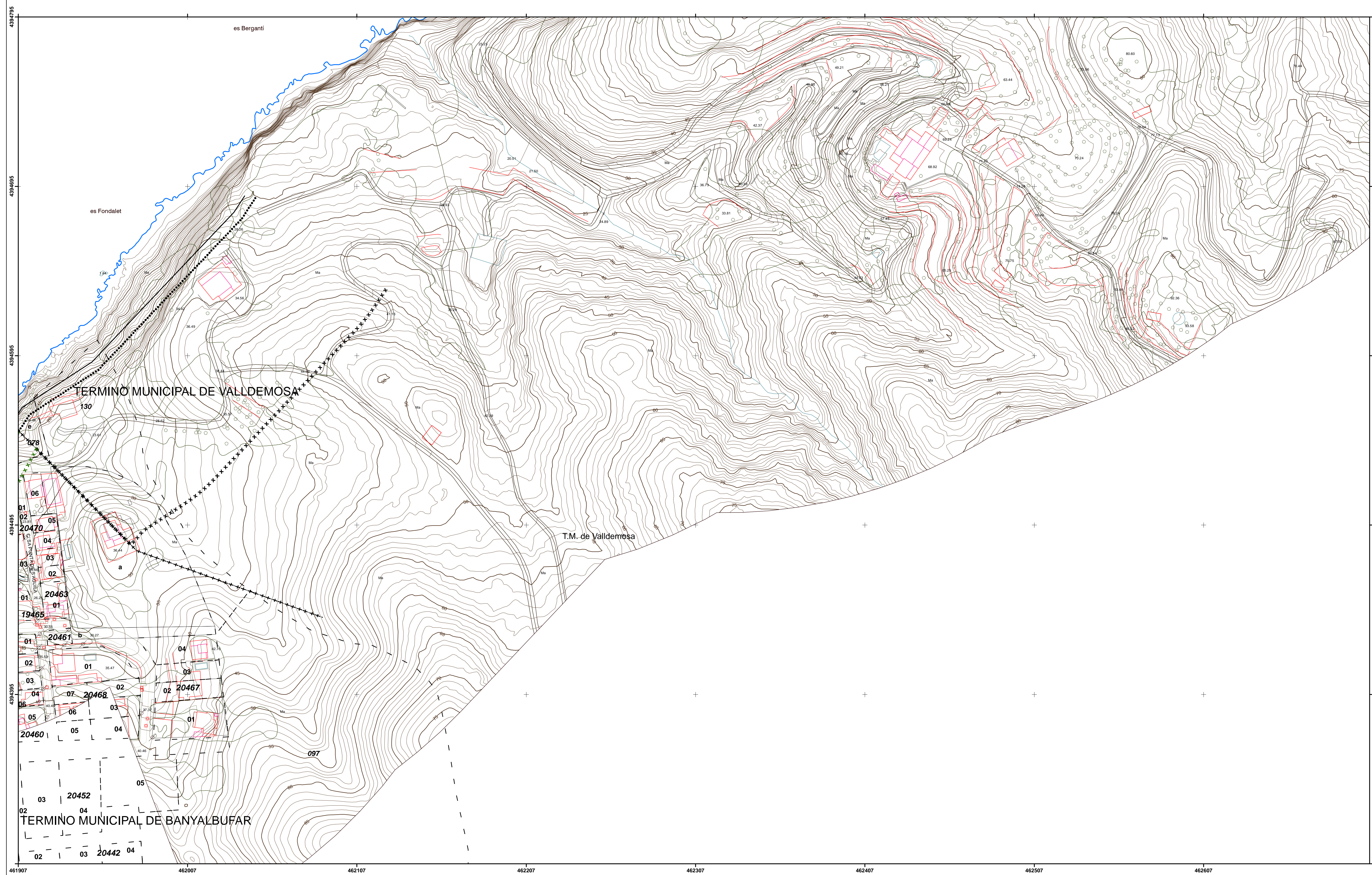
Fdo.: Almudena Domínguez Garcés Fdo. Fernando Rubén Palacios Velarde

INFORMACIÓN CARTOGRÁFICA	GRÁFICO DE DISTRIBUCIÓN DE HOJAS
SISTEMA DE REFERENCIA GEODÉSICO ETRS89	
PROYECCION U.T.M. ELIPSOIDE GRS80 - HUSO 31.	
ALTITUDES REFERIDAS AL NIVEL MEDIO DEL MAR EN MALLORCA	
COORDENADAS U.T.M. EN LAS ESQUINAS DE LA HOJA.	
VUELO FOTOGRAMÉTRICO REALIZADO EN SEPTIEMBRE DE 2017	
CARTOGRAFÍA ELABORADA EN NOVIEMBRE DE 2018	

- SIGNOS CONVENCIONALES PARTICULARES
- | | |
|--|---------------------------------|
| LÍNEA DE AGUA | CUEVAS |
| LÍMITE DE DESLINDE DE LA ZONA DOMINIO PÚBLICO | HITO |
| LÍNEA DE RIBERA DE MAR | VÉRTICES RED GEODÉSICA |
| LÍMITE DE SERVIDUMBRE DE TRÁNSITO | VÉRTICES REPLANTEO |
| LÍMITE DE SERVIDUMBRE DE PROTECCIÓN A LA LEY 22/1988 | NÚMERO DE CONCESIÓN Y MUNICIPIO |
| LÍMITE DE LA Z.M.T. ANTERIOR | LÍMITE ZONA URBANA - RÚSTICA |
| LÍMITE PARCELAS COLINDANTES | |

SI COINCIDE EL DOMINIO PÚBLICO CON LA RIBERA DEL MAR, SE GRAFIA EL DOMINIO PÚBLICO
SI COINCIDE EL DOMINIO PÚBLICO CON LA Z.M.T. ANTERIOR A LA LEY DE COSTAS 22/88, SE GRAFIA EL DOMINIO PÚBLICO
SI COINCIDE LA RIBERA DEL MAR CON LA Z.M.T. ANTERIOR A LA LEY DE COSTAS 22/88, SE GRAFIA LA RIBERA DEL MAR

COORDENADAS DE LOS VÉRTICES
VÉRTICES DEL DESLINDE DEL D.P.M.-T.:



461907 462007 462107 462207 462307 462407 462507 462607