



Ministerio de Agricultura y Pesca, Alimentación y Medio Ambiente
DIRECCIÓN GENERAL DE LA SOSTENIBILIDAD DE LA COSTA Y DEL MAR
DEMARCAÇÃO DE COSTAS ANDALUCÍA-MEDITERRANEO
MÁLAGA

DESLINDE DEL DOMINIO PÚBLICO MARITIMO-TERRESTRE DEL TRAMO DE COSTA COMPRENDIDO DESDE EL LÍMITE CON EL TÉRMINO MUNICIPAL DE MIJAS HASTA EL EDIFICIO MACARENA.

TÉRMINO MUNICIPAL DE FUENGIROLA (MÁLAGA)

DES01/08/29/0004-DES10/01 **EN TRAMITACIÓN**

PLANO Nº 1	HOJA Nº T 16466725 T 16466821 T 16466923 T 16466935	REFERENCIA DES01/08/29/0004-DES10/01	E: 1/1000	ESCALA GRÁFICA 0 10 20 30 40 50 m
PROYECTO DE DESLINDE		EXAMINADO Y CONFORME		

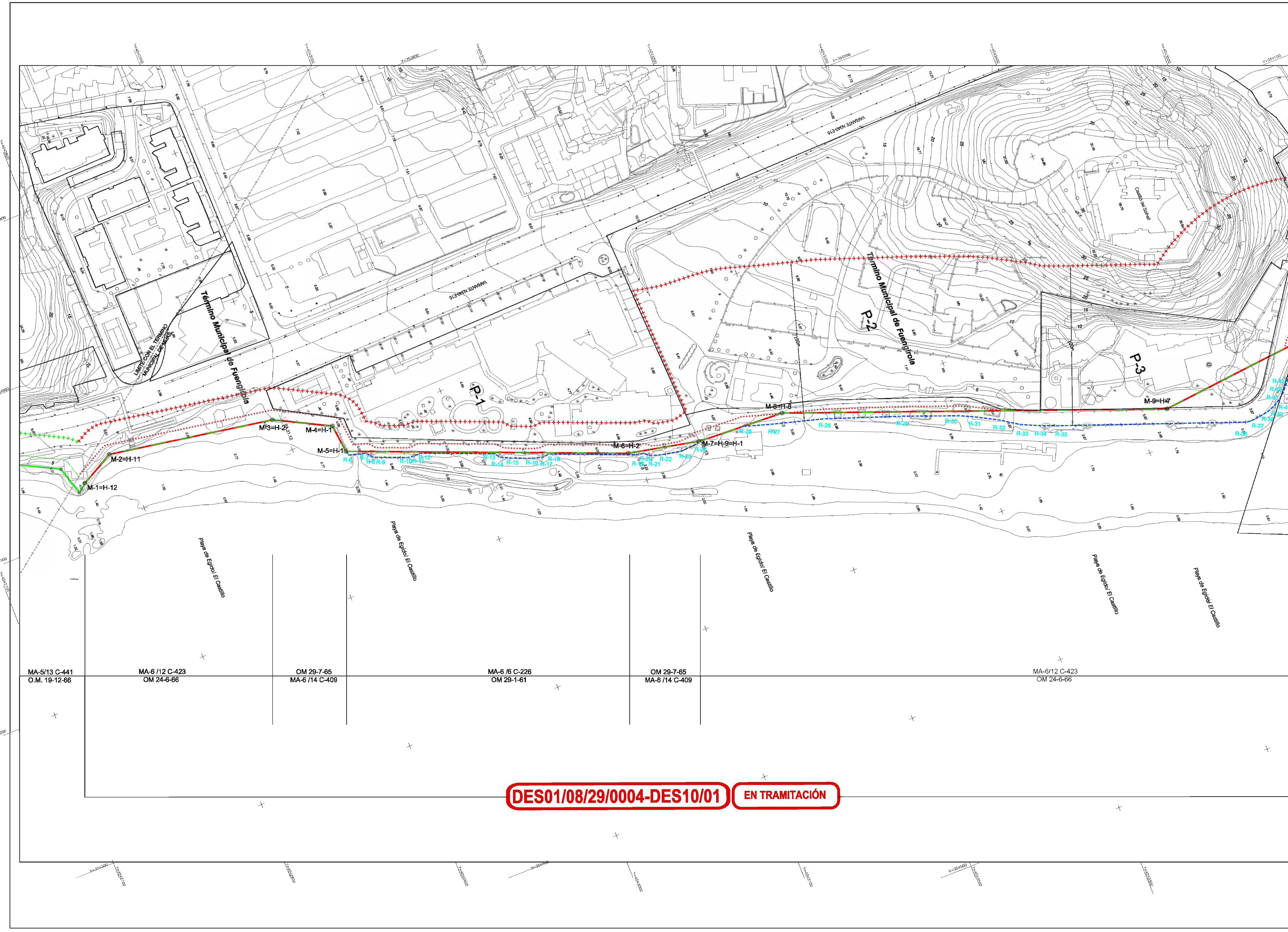
LA TÉCNICO SUPERIOR Fdo: M ^a Teresa Vilatoro López	EL JEFE DE LA DEMARCAÇÃO Fdo: Angel González Castibero
FECHA: 16 de enero de 2018	

INFORMACIÓN CARTOGRÁFICA PROYECCIÓN UTM HA30 30 S SISTEMA DE REFERENCIA ETRS89 VELOCIDAD FOTOGRAFÉMICA D.O. COSTAS OCTUBRE 2004-ENERO 2009 LEVANTAMIENTO TOPOGRÁFICO ENLAZADO A LA RED GEODÉSICA RESTITUCIÓN ORTO 10 OCTUBRE 2005-ABRIL 2006	GRÁFICO DE DISTRIBUCIÓN DE HOJAS
---	----------------------------------

SIGNOS CONVENCIONALES	
— LINEA DE AGUA	— LÍMITE DE LA Z.M.T.
— LINEA DE RIBERA DEL MAR	— LÍMITE POSIBLE DESAFECTACIÓN
— LINEA DEL DESLINDE DEL D.P.M.T.	— ZONA EN ESTUDIO POR SI PROCEDA UN CAMBIO DE DEMARCAÇÃO
— LÍMITE DE SERVIDUMBRE TRÁMITE	— LÍMITE ZONA DE SERVIDUMBRE
— LÍMITE DE SERVIDUMBRE PROTECCIÓN	— LÍMITE CLASIFICACIÓN LIBRE SUELO
⊙	⊙
⊕	⊕
⊖	⊖
⊗	⊗

VÉRTICES DE LA POLIGONAL DEL DESLINDE			VÉRTICES DE LA RIBERA DEL MAR		
PUNTO	X	Y	PUNTO	X	Y
M-1=H-12	354071.81	4042771.08	M-5=H-1	354113.31	4042930.91
M-2=H-11	354060.36	4042792.03	R-6	354116.25	4042931.81
M-3=H-2	354077.90	4042895.19	R-7	354119.29	4042942.49
M-4=H-1	354095.31	4042928.85	R-8	354122.63	4042944.99
M-5=H-1	354113.31	4042930.91	R-9	354124.14	4042947.99
M-6=H-2	354179.73	4043095.33	R-10	354131.29	4042965.89
M-7=H-9=H-1	354195.05	4043139.35	R-11	354131.90	4042969.65
M-8=H-8	354191.92	4043194.37	R-12	354131.55	4042973.86
M-9=H-7	354278.33	4043420.23	R-13	354149.05	4043217.92
M-10	354289.84	4043510.62	R-14	354162.41	4043019.74
			R-15	354155.32	4043025.75
			R-16	354160.57	4043038.48
			R-17	354162.26	4043044.50
			R-18	354161.82	4043048.73
			R-19	354162.43	4043099.87
			R-20	354183.28	4043104.30
			R-21	354185.99	4043107.49
			R-22	354187.56	4043113.23
			R-23	354190.78	4043127.13
			R-24	354190.12	4043137.18
			M-7=H-9=H-1	354189.05	4043139.35
			R-25	354190.57	4043168.53
			R-26	354195.72	4043184.95
			R-27	354204.92	4043217.72
			R-28	354221.59	4043264.18
			R-29	354234.23	4043297.09
			R-30	354237.77	4043304.66
			R-31	354246.16	4043319.90
			R-32	354253.57	4043330.95
			R-33	354258.61	4043342.02
			R-34	354263.08	4043353.10
			R-35	354304.46	4043463.95
			R-36	354304.72	4043467.13
			R-37	354304.12	4043472.63
			R-38	354303.19	4043478.57
			R-39	354300.96	4043484.21
			R-40	354298.27	4043488.50
			R-41	354295.91	4043491.54
			R-42	354290.20	4043496.61
			R-43	354289.84	4043510.62

DES01/08/29/0004-DES10/01 **EN TRAMITACIÓN**



MA-5/13 C-441 O.M. 19-12-86	MA-6 /12 C-423 OM 24-6-66	OM 29-7-65 MA-6 /14 C-409	MA-6 /6 C-226 OM 29-1-61	OM 29-7-65 MA-6 /14 C-409	MA-6/12 C-423 OM 24-6-66
--------------------------------	------------------------------	------------------------------	-----------------------------	------------------------------	-----------------------------



Ministerio de Agricultura y Pesca, Alimentación y Medio Ambiente
DIRECCIÓN GENERAL DE LA SOSTENIBILIDAD DE LA COSTA Y DEL MAR
DEMARCACIÓN DE COSTAS ANDALUCÍA-MEDITERRÁNEO
MÁLAGA

DESLINDE DEL DOMINIO PÚBLICO MARITIMO-TERRESTRE DEL TRAMO DE COSTA COMPRENDIDO DESDE EL LÍMITE CON EL TÉRMINO MUNICIPAL DE MIJAS HASTA EL EDIFICIO MACARENA.

TÉRMINO MUNICIPAL DE FUENGIROLA (MÁLAGA)

- TERRENOS DE POSIBLE DESAFECTACIÓN -

DES01/08/29/0004-DES10/01 **EN TRAMITACIÓN**

PLANO Nº 1-D	HOJA Nº T 16468725 T 16468821 T 16468923 T 16469735	REFERENCIA DES01/08/29/0004-DES10/01	E: 1/1000	ESCALA GRÁFICA 0 10 20 30 40 50 m
PROYECTO DE DESLINDE				

EXAMINADO Y CONFORME	
LA TÉCNICO SUPERIOR	EL JEFE DE LA DEMARCACIÓN
FECHA: 16 de enero de 2018	
Fdo: M ^a Teresa Vilatoro López	Fdo: Angel González Castibero

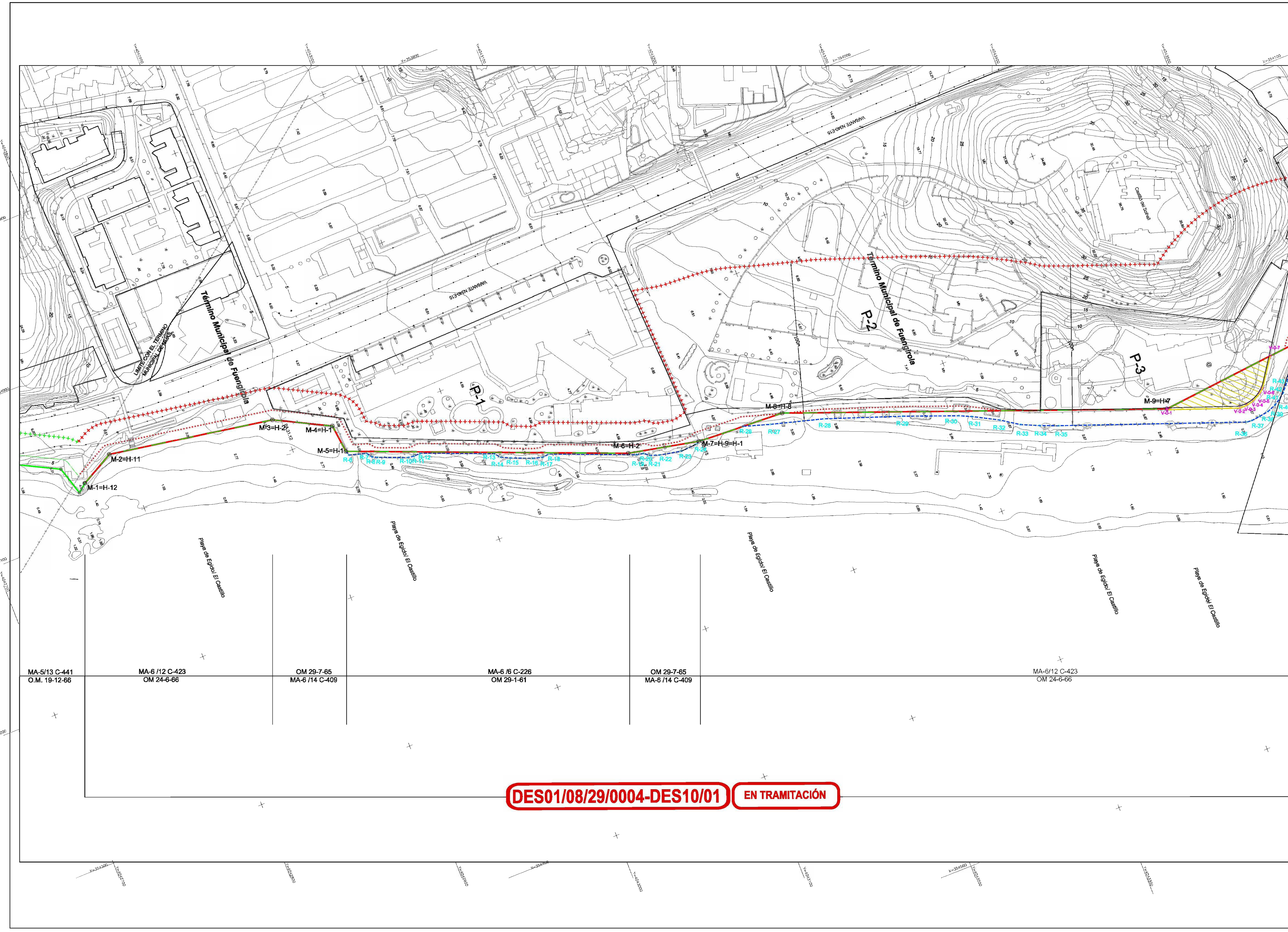
INFORMACIÓN CARTOGRÁFICA	GRÁFICO DE DISTRIBUCIÓN DE HOJAS
PROYECCIÓN UTM HA3003 S SISTEMA DE REFERENCIA ETRS89 VELOCIDAD FOTOGRAMÉTRICA D.O. COSTAS OCTUBRE 2004-ENERO 2009 LEVANTAMIENTO TOPOGRÁFICO ENLAZADO A LA RED GEODÉSICA RESTITUCIÓN ORTO 10 OCTUBRE 2005-ABRIL 2006	

SIGNOS CONVENCIONALES		
	LÍNEA DE AGUA	
	LÍNEA DE RIBERA DEL MAR	
	LÍNEA DEL DESLINDE DEL DPMT	
	LÍMITE DE SERVIDUMBRE TRÁMITE	
	LÍMITE DE SERVIDUMBRE PROTECCIÓN	
	LÍMITE DE LA Z.M.T.	
	LÍMITE POSIBLE DESAFECTACIÓN	
	ZONA EN ESTUDIO POR SI PROCEDE LÍMITE POSIBLE DESAFECTACIÓN	
	LÍMITE ZONA DE SERVIDUMBRE	
	LÍMITE CLASIFICACIÓN LIBRE SUELO	
	VÉRTICES DEL DESLINDE	
	VÉRTICES RIBERA DEL MAR	
	VÉRTICES LÍMITE POSIBLE DESAFECTACIÓN	
	VÉRTICES Z.M.T.	
	VÉRTICES REPLANEO	

VÉRTICES DE LA POLIGONAL DEL DESLINDE			VÉRTICES DE LA RIBERA DEL MAR		
PUNTO	X	Y	PUNTO	X	Y
M-1-H-12	354071.81	4042771.08	M-5-H-1	354113.31	4042930.91
M-2-H-11	354060.36	4042792.03	R-6	354116.25	4042931.81
M-3-H-2	354077.90	4042895.19	R-7	354119.29	4042942.49
M-4-H-1	354095.31	4042928.85	R-8	354122.63	4042944.99
M-5-H-1	354113.31	4042930.91	R-9	354124.14	4042947.99
M-6-H-2	354179.73	4043095.33	R-10	354131.29	4042965.89
M-7-H-9-H-1	354195.05	4043139.35	R-11	354131.90	4042968.65
M-8-H-8	354191.92	4043194.37	R-12	354131.55	4042973.86
M-9-H-7	354278.33	4043420.23	R-13	354149.05	4043217.12
M-10	354289.84	4043510.62	R-14	354162.41	4043019.74
			R-15	354165.32	4043025.75
			R-16	354160.57	4043038.48
			R-17	354162.26	4043044.50
			R-18	354161.82	4043048.73
			R-19	354162.43	4043099.87
			R-20	354183.28	4043104.30
			R-21	354185.99	4043107.49
			R-22	354187.56	4043113.23
			R-23	354190.78	4043127.13
			R-24	354190.12	4043137.18
			M-7-H-9-H-1	354189.05	4043139.35
			R-26	354190.57	4043168.53
			R-27	354195.72	4043184.95
			R-28	354204.92	4043217.72
			R-29	354221.59	4043264.18
			R-30	354234.23	4043297.09
			R-31	354237.77	4043304.66
			R-32	354246.16	4043319.90
			R-33	354253.57	4043330.95
			R-34	354258.61	4043342.02
			R-35	354263.08	4043353.10
			R-36	354304.46	4043463.95
			R-37	354304.72	4043467.13
			R-38	354304.12	4043472.63
			R-39	354303.19	4043478.57
			R-40	354300.96	4043484.21
			R-41	354298.57	4043488.50
			R-42	354295.91	4043491.54
			R-43	354290.20	4043496.51
			M-10	354289.84	4043510.62

VÉRTICES DE LA POLIGONAL DE DESAFECTACIÓN		
PUNTO	X	Y
V-0-7	354278.331	4043420.232
V-0-1	354278.895	4043420.024
V-0-2	354294.760	4043463.014
V-0-3	354294.680	4043467.744
V-0-4	354289.820	4043472.354
V-0-5	354289.770	4043477.974
V-0-6	354289.480	4043480.684
V-0-7	354271.960	4043492.707

DES01/08/29/0004-DES10/01 **EN TRAMITACIÓN**





Ministerio de Agricultura y Pesca, Alimentación y Medio Ambiente
 DIRECCIÓN GENERAL DE LA SOSTENIBILIDAD DE LA COSTA Y DEL MAR
 DEMARCACIÓN DE COSTAS ANDALUCÍA-MEDITERRÁNEO
 MÁLAGA

DESLINDE DEL DOMINIO PÚBLICO MARITIMO-TERRESTRE DEL TRAMO DE COSTA COMPRENDIDO DESDE EL LIMITE CON EL TÉRMINO MUNICIPAL DE MIJAS HASTA EL EDIFICIO MACARENA.

TÉRMINO MUNICIPAL DE FUENGIROLA (MÁLAGA)

DES01/08/29/0004-DES10/01 EN TRAMITACIÓN

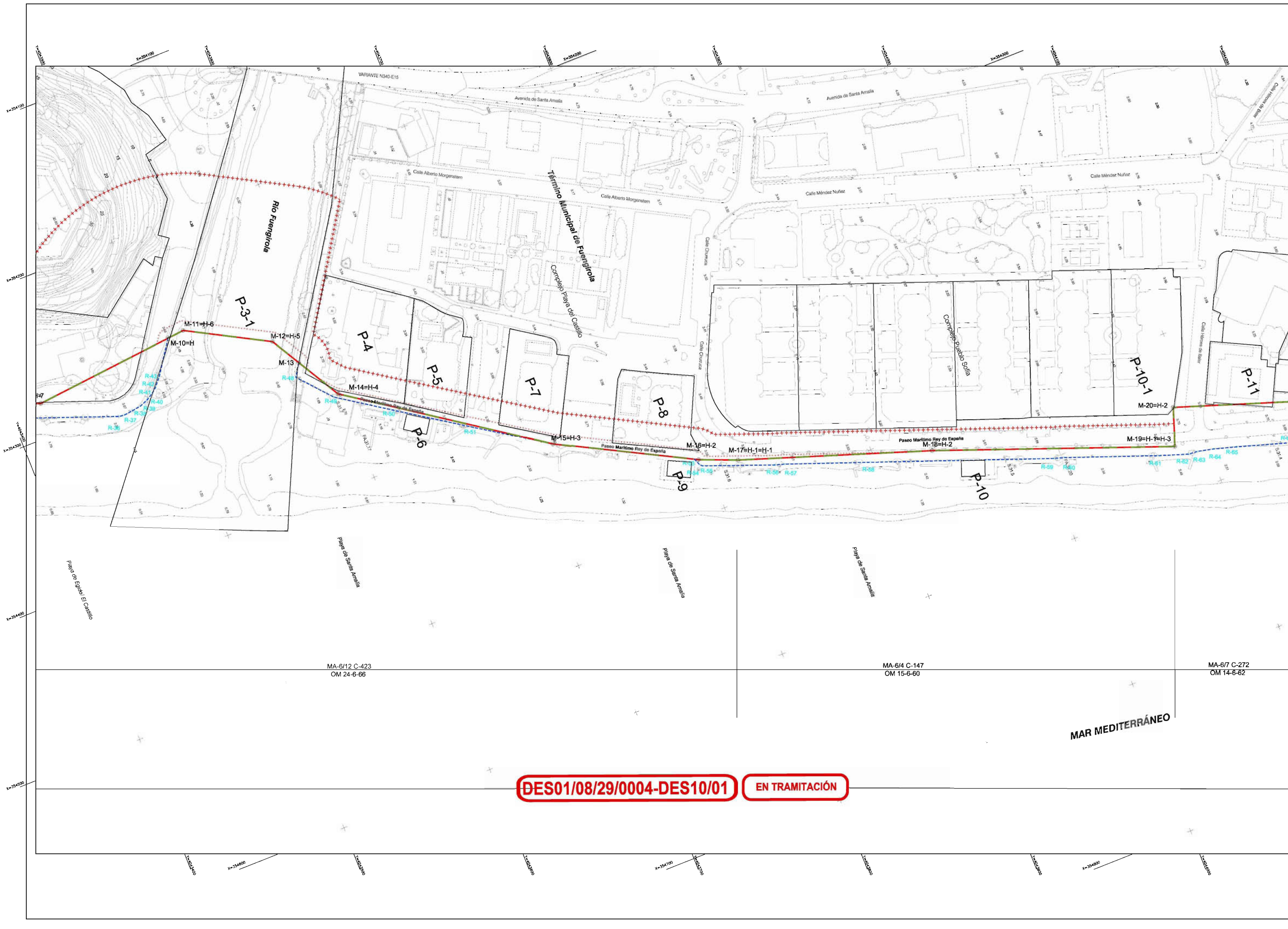
PLANO Nº	HOJA Nº	REFERENCIA	E: 1/1000	ESCALA GRÁFICA
2	T19456723 T19456724 T19456733 T19456734 T19456735	DES01/08/29/0004-DES10/01		
PLANO		PROYECTO DE DESLINDE		

EXAMINADO Y CONFORME	
LA TÉCNICO SUPERIOR	EL JEFE DE LA DEMARCACIÓN
FECHA: 16 de enero de 2018	
Fdo.: M ^a Teresa Vilatoro López	Fdo.: Angel González Castellera

INFORMACIÓN CARTOGRÁFICA	GRÁFICO DE DISTRIBUCIÓN DE HOJAS
PROYECCIÓN U.T.M. NAD83 30 S SISTEMA DE REFERENCIA: ETRS89 VUELO FOTOGRAMÉTRICO D.C. COSTAS (OCTUBRE 2004-ENERO 2005) LEVANTAMIENTO TOPOGRÁFICO ENLAZADO A LA RED GEODÉSICA RESTITUCIÓN Y CIRCUJO OCTUBRE 2005-ABRIL 2006	

SIGNOS CONVENCIONALES			
	LÍNEA DE AGUA		LÍMITE DE LA ZMT
	LÍNEA DE RIBERA DEL MAR		LÍMITE POSIBLE DESAFECTACIÓN
	LÍNEA DEL DESLINDE DEL DPMT		ZONA EN ESTUDIO POR SI PROCEDERÍA PODER SU DESAFECTACIÓN
	LÍMITE DE SERVIDUMBRE TRANSITO		LÍMITE ZONA DE SERVIDUMBRE
	LÍMITE DE SERVIDUMBRE PROTECCIÓN		LÍMITE CLASIFICACIÓN URB. BUJOLD
	HITOS DEL DESLINDE		HITOS RIBERA DEL MAR
	HITOS ZMT		HITOS LÍMITE POSIBLE DESAFECTACIÓN
	HITOS Z.M.T.		VÉRTICES REPLANTEO

VÉRTICES DE LA POLIGONAL DEL DESLINDE			VÉRTICES DE LA RIBERA DEL MAR		
PUNTO	X	Y	PUNTO	X	Y
M-9=H-7	354278.33	4043420.23	R-36	354304.46	4043453.85
M-10	354289.64	4043510.62	R-37	354304.72	4043457.13
M-11=H-6	354288.59	4043521.36	R-38	354304.12	4043472.83
M-12=H-5	354295.14	4043571.66	R-39	354303.19	4043478.57
M-13	354314.57	4043582.24	R-40	354300.96	4043484.21
M-14=H-4	354322.22	4043588.12	R-41	354298.37	4043488.50
M-15=H-3	354422.14	4043713.45	R-42	354295.91	4043491.54
M-16=H-2	354465.68	4043795.96	R-43	354290.20	4043496.51
M-17=H-1	354475.13	4043819.11	M-10	354288.63	4043510.62
M-18=H-2	354514.96	4043835.01	M-13	354314.57	4043582.24
M-19=H-1=H-3	354559.39	4044030.61	R-48	354322.55	4043571.00
M-20=H-2	354545.72	4044088.67	R-49	354343.28	4043595.03
			R-50	354383.97	4043625.72
			R-51	354393.80	4043670.42
			M-15=H-3	354422.14	4043713.45
			R-53	354464.50	4043795.61
			R-54	354468.11	4043795.51
			R-55	354470.29	4043796.88
			R-56	354486.59	4043839.66
			R-57	354486.42	4043845.75
			R-58	354507.39	4043896.81
			R-59	354548.09	4044006.16
			R-60	354550.06	4044012.66
			R-61	354571.20	4044069.36
			R-62	354577.12	4044086.91
			R-63	354577.80	4044092.87
			R-64	354579.90	4044102.84
			R-65	354584.05	4044116.96
			R-66	354594.51	4044150.58



DES01/08/29/0004-DES10/01 EN TRAMITACIÓN



Ministerio de Agricultura y Pesca, Alimentación y Medio Ambiente
 DIRECCIÓN GENERAL DE LA SOSTENIBILIDAD DE LA COSTA Y DEL MAR
 DEMARCACIÓN DE COSTAS ANDALUCÍA-MEDITERRÁNEO
 MÁLAGA

DESLINDE DEL DOMINIO PÚBLICO MARITIMO-TERRESTRE DEL TRAMO DE COSTA COMPRENDIDO DESDE EL LIMITE CON EL TÉRMINO MUNICIPAL DE MIJAS HASTA EL EDIFICIO MACARENA.

TÉRMINO MUNICIPAL DE FUENGIROLA (MÁLAGA)
 - TERRENOS DE POSIBLE DESAFECTACIÓN -

DES01/08/29/0004-DES10/01 **EN TRAMITACIÓN**

PLANO Nº	HOJA Nº	REFERENCIA	E: 1/1000	ESCALA GRÁFICA
2-D	T19456723 T19456724 T19456733 T19456734 T19456735	DES01/08/29/0004-DES10/01		
PROYECTO DE DESLINDE				

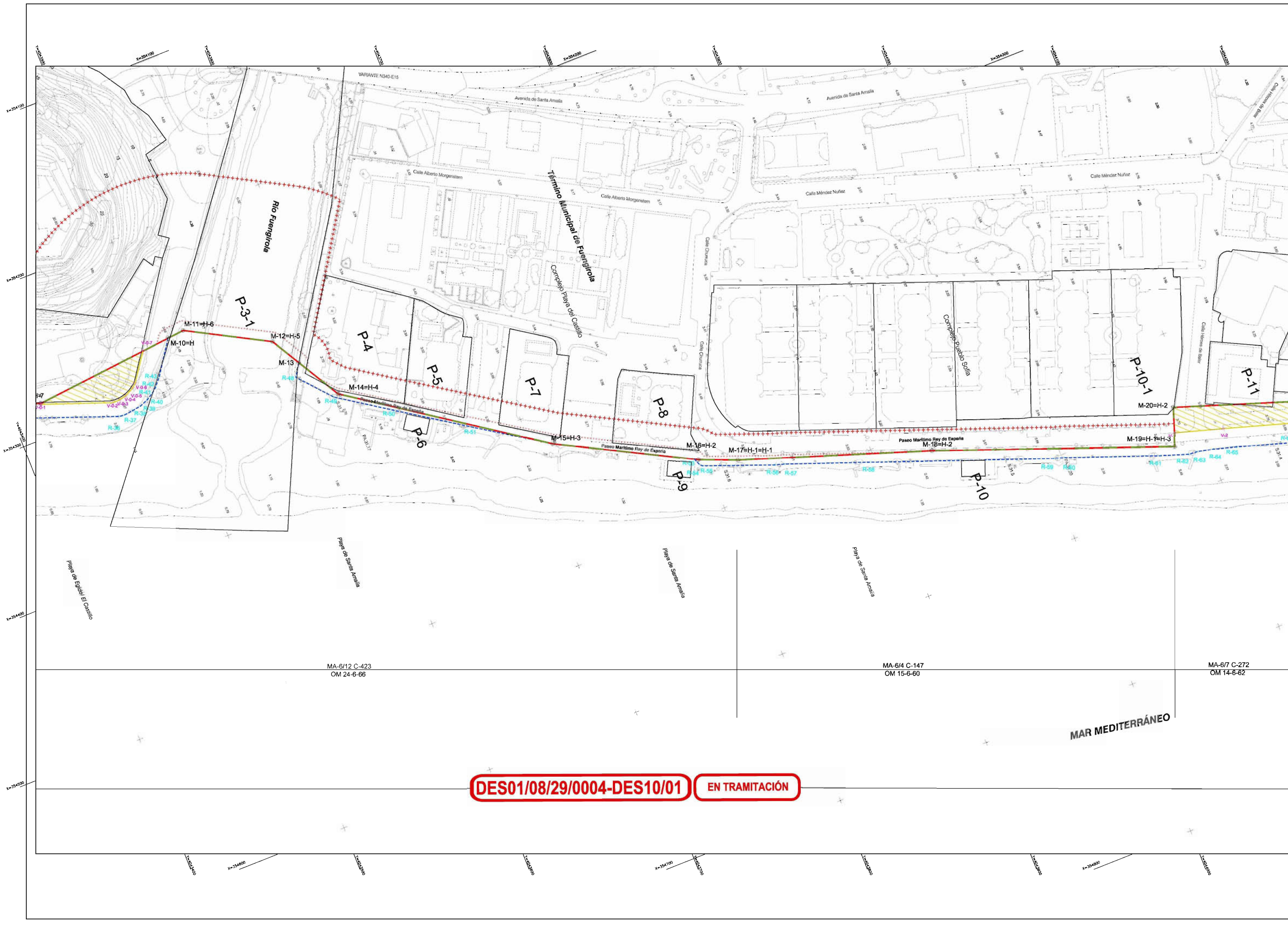
EXAMINADO Y CONFORME	
LA TÉCNICO SUPERIOR	EL JEFE DE LA DEMARCACIÓN
FECHA: 16 de enero de 2018	
Fdo: Mª Teresa Vilatoro López	Fdo: Ángel González Castellera

INFORMACIÓN CARTOGRÁFICA	GRÁFICO DE DISTRIBUCIÓN DE HOJAS
PROYECCIÓN U.T.M. HAJO 30 S SISTEMA DE REFERENCIA: ETRS89 VUELO FOTOGRAMÉTRICO D.G. COSTAS (OCTUBRE 2004-ENERO 2005) LEVANTAMIENTO TOPOGRÁFICO ENLAZADO A LA RED GEODÉSICA RESTITUCIÓN Y CIRAJE OCTUBRE 2005-ABRIL 2006	

SIGNOS CONVENCIONALES			
	LÍNEA DE AGUA		LÍMITE DE LA ZMT
	LÍMITE DE RIBERA DEL MAR		LÍMITE POSIBLE DESAFECTACIÓN
	LÍMITE DEL DESLINDE DEL DPMT		ZONA EN ESTUDIO POR SI PROCEDIERE PODAR SU DESAFECTACIÓN
	LÍMITE DE SERVIDUMBRE TRANSITO		LÍMITE ZONA DE SERVIDUMBRE
	LÍMITE DE SERVIDUMBRE PROTECCIÓN		LÍMITE CLASIFICACIÓN LINEA RIBERA
	HITOS DEL DESLINDE		HITOS RIBERA DEL MAR
	HITOS Z.M.T.		HITOS LÍMITE POSIBLE DESAFECTACIÓN
	HITOS Z.M.T.		HITOS Z.M.T.
	VÉRTICES REPLANTEO		

VÉRTICES DE LA POLIGONAL DEL DESLINDE			VÉRTICES DE LA RIBERA DEL MAR		
PUNTO	X	Y	PUNTO	X	Y
M-9=H-7	354278.33	4043420.23	R-36	354304.46	4043453.85
M-10	354269.64	4043510.62	R-37	354304.72	4043457.13
M-11=H-6	354266.59	4043621.36	R-38	354304.12	4043472.83
M-12=H-5	354285.14	4043571.56	R-39	354303.19	4043478.57
M-13	354314.57	4043562.24	R-40	354300.96	4043484.21
M-14=H-4	354342.22	4043598.12	R-41	354298.37	4043488.50
M-15=H-3	354422.14	4043713.45	R-42	354295.91	4043491.54
M-16=H-2	354485.68	4043795.96	R-43	354290.20	4043496.51
M-17=H-1	354475.13	4043819.11	M-10	354288.63	4043510.62
M-18=H-2	354514.98	4043830.01	M-13	354314.57	4043562.24
M-19=H-1=H-3	354559.38	4044098.81	R-48	354322.55	4043571.00
M-20=H-2	354545.72	4044098.67	R-49	354343.28	4043595.03
			R-50	354383.97	4043625.72
			R-51	354393.80	4043670.42
			M-15=H-3	354422.14	4043713.45
			R-53	354464.50	4043793.61
			R-54	354469.11	4043795.51
			R-55	354470.29	4043796.88
			R-56	354486.59	4043839.66
			R-57	354486.42	4043845.75
			R-58	354507.39	4043896.81
			R-59	354548.09	4044006.16
			R-60	354550.06	4044012.66
			R-61	354571.20	4044069.36
			R-62	354577.12	4044086.91
			R-63	354577.80	4044092.87
			R-64	354579.90	4044107.84
			R-65	354584.05	4044116.96
			R-66	354594.51	4044150.58

VÉRTICES DE LA POLIGONAL DE DESAFECTACIÓN		
PUNTO	X	Y
M-9=H-7	354278.331	4043420.232
V-0-1	354278.895	4043420.024
V-0-2	354294.760	4043483.014
V-0-3	354294.660	4043487.741
V-0-4	354293.620	4043472.354
V-0-5	354290.770	4043471.974
V-0-6	354286.480	4043480.654
V-0-7	354271.360	4043492.707
V-1	354561.083	4044083.439
V-2	354570.011	4044113.378



DES01/08/29/0004-DES10/01 **EN TRAMITACIÓN**

MA-6/12 C-423
OM 24-6-66

MA-6/4 C-147
OM 15-6-60

MA-6/7 C-272
OM 14-6-62

MAR MEDITERRÁNEO



Ministerio de Agricultura y Pesca, Alimentación y Medio Ambiente
 DIRECCIÓN GENERAL DE LA SOSTENIBILIDAD DE LA COSTA Y DEL MAR
 DEMARCACIÓN DE COSTAS ANDALUCÍA-MEDITERRÁNEO
 MÁLAGA

DESLINDE DEL DOMINIO PÚBLICO MARITIMO-TERRESTRE DEL TRAMO DE COSTA COMPRENDIDO DESDE EL LÍMITE CON EL TÉRMINO MUNICIPAL DE MIJAS HASTA EL EDIFICIO MACARENA.

TÉRMINO MUNICIPAL DE FUENGIROLA (MÁLAGA)
 - TERRENOS DE POSIBLE DESAFECTACIÓN -

DES01/08/29/0004-DES10/01 **EN TRAMITACIÓN**

PLANO Nº	HOJA Nº	REFERENCIA	E 1/1000	ESCALA GRÁFICA
3-D	T1465731 T1465732 T1465733 T1465734	DES01/08/29/0004-DES10/01		
PROYECTO DE DESLINDE				

EXAMINADO Y CONFORME	
LA TÉCNICO SUPERIOR	EL JEFE DE LA DEMARCACIÓN
FECHA: 15 de enero de 2016	
Fdo.: M ^a Yessica Vilatoro Lopez	Fdo.: Ángel González Castiella

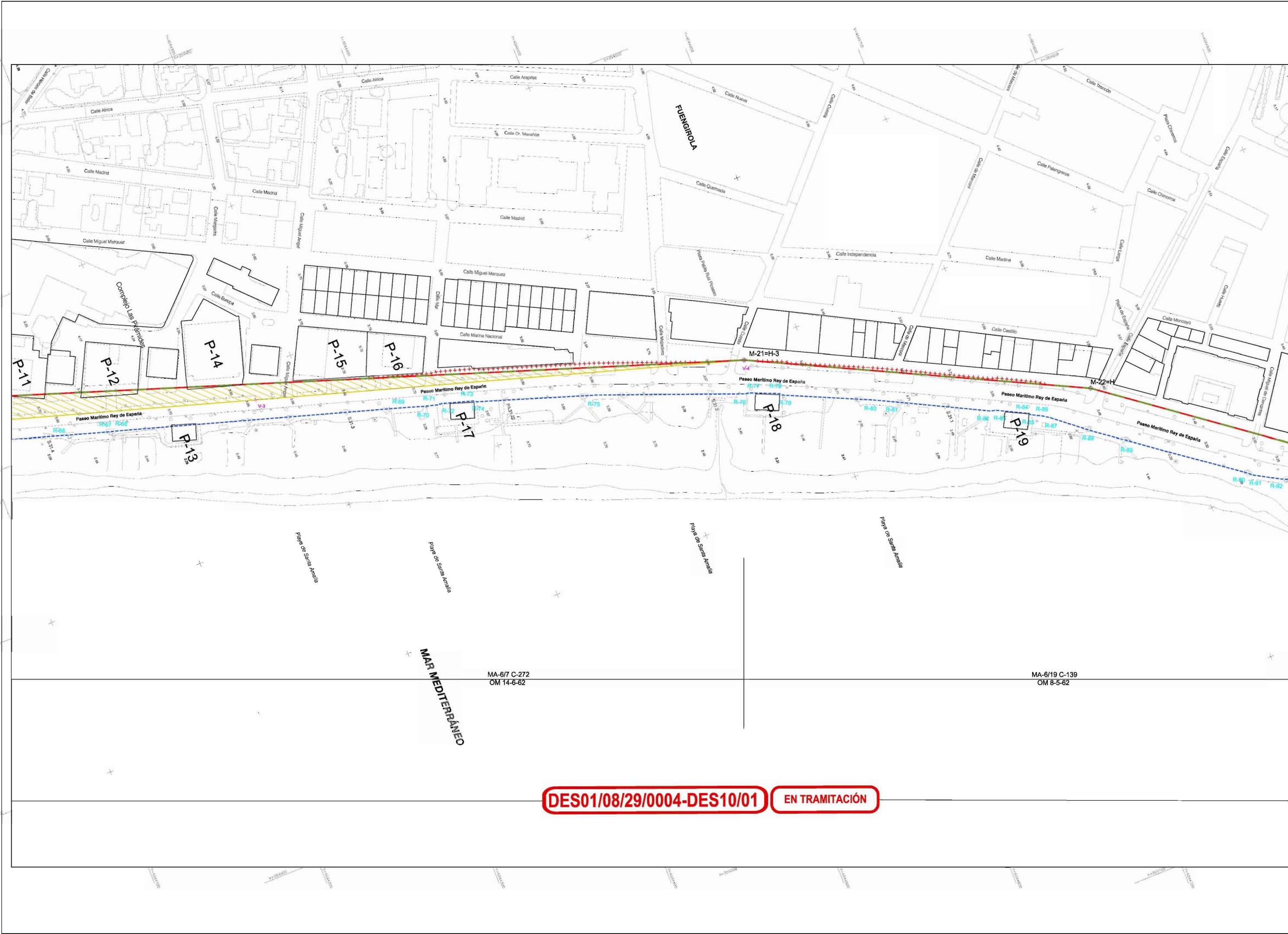
INFORMACIÓN CARTOGRÁFICA	GRÁFICO DE DISTRIBUCIÓN DE HOJAS
PROYECCIÓN U.T.M. HAUTO 30 S SISTEMA DE REFERENCIA: ETRS89 MÉTODO FOTOGRAMÉTRICO D.G. COSTAS (OCTUBRE 2004-ENERO 2005) LEVANTAMIENTO TOPOGRÁFICO ENLAZADO A LA RED GEODÉSICA RESTITUCIÓN Y DIBUJO: OCTUBRE 2005-ABRIL 2006	

SIGNOS CONVENCIONALES			
	LÍNEA DE AGUA		LÍMITE DE LA Z.M.T.
	LÍNEA DE RIBERA DE MAR		LÍMITE POSIBLE DESAFECTACIÓN
	LÍNEA DEL DESLINDE DEL D.P.M.T.		ZONA EN ESTUDIO POR SI PROCEDE INDICAR SU DESAFECTACIÓN
	LÍMITE DE SERVIDUMBRE TRANSITO		LÍMITE ZONA DE SERVIDUMBRE
	LÍMITE DE SERVIDUMBRE PROTECCIÓN		LÍMITE CLASIFICACIÓN URB. SUELO
	HITOS DEL DESLINDE		HITOS RIBERA DEL MAR
	HITOS LÍMITE POSIBLE DESAFECTACIÓN		HITOS Z.M.T.
	VÉRTICES REPLANTADOS		

VÉRTICES DE LA POLIGONAL DEL DESLINDE			VÉRTICES DE LA RIBERA DEL MAR		
PUNTO	X	Y	PUNTO	X	Y
M-21+H-3	354707.03	4044582.35	R-66	354594.81	4044150.88
M-22	354802.98	4044756.93	R-67	354602.07	4044175.00

R-68	354604.16	4044182.48
R-69	354655.87	4044332.18
R-70	354660.18	4044365.53
R-71	354662.80	4044374.14
R-72	354662.81	4044377.06
R-73	354668.46	4044395.82
R-74	354669.82	4044397.69
R-75	354693.36	4044408.52
R-76	354728.87	4044455.14
R-77	354727.08	4044457.40
R-78	354734.65	4044475.06
R-79	354738.31	4044478.92
R-80	354759.48	4044482.34
R-81	354765.90	4044484.17
R-82	354792.93	4044488.14
R-83	354794.07	4044489.03
R-84	354803.38	4044491.20
R-85	354804.52	4044491.05
R-86	354808.03	4044492.65
R-87	354810.90	4044492.87
R-88	354838.40	4044498.24
R-89	354842.84	4044497.87
R-90	354886.17	4044826.98
R-91	354890.78	4044831.77
R-92	354899.43	4044847.02
R-93	354901.74	4044852.39

VÉRTICES DE LA POLIGONAL DE DESAFECTACIÓN		
PUNTO	X	Y
V-3	354617.89	4044269.68
V-4+M-21	354707.03	4044582.35



DES01/08/29/0004-DES10/01 **EN TRAMITACIÓN**



Ministerio de Agricultura y Pesca, Alimentación y Medio Ambiente
 DIRECCIÓN GENERAL DE LA SOSTENIBILIDAD DE LA COSTA Y DEL MAR
 DEMARCACIÓN DE COSTAS ANDALUCÍA-MEDITERRÁNEO
 MÁLAGA

DESLINDE DEL DOMINIO PÚBLICO MARITIMO-TERRESTRE DEL TRAMO DE COSTA COMPRENDIDO DESDE EL LÍMITE CON EL TÉRMINO MUNICIPAL DE MIJAS HASTA EL EDIFICIO MACARENA.

TÉRMINO MUNICIPAL DE FUENGIROLA (MÁLAGA)

DES01/08/29/0004-DES10/01 EN TRAMITACIÓN

PLANO Nº	HOJA Nº	REFERENCIA	E: 1/1000	ESCALA GRÁFICA
4	11460001 11460002 11460003 11460004	DES01/08/29/0004-DES10/01		0 10 20 30 40 50 m
PROYECTO DE DESLINDE				

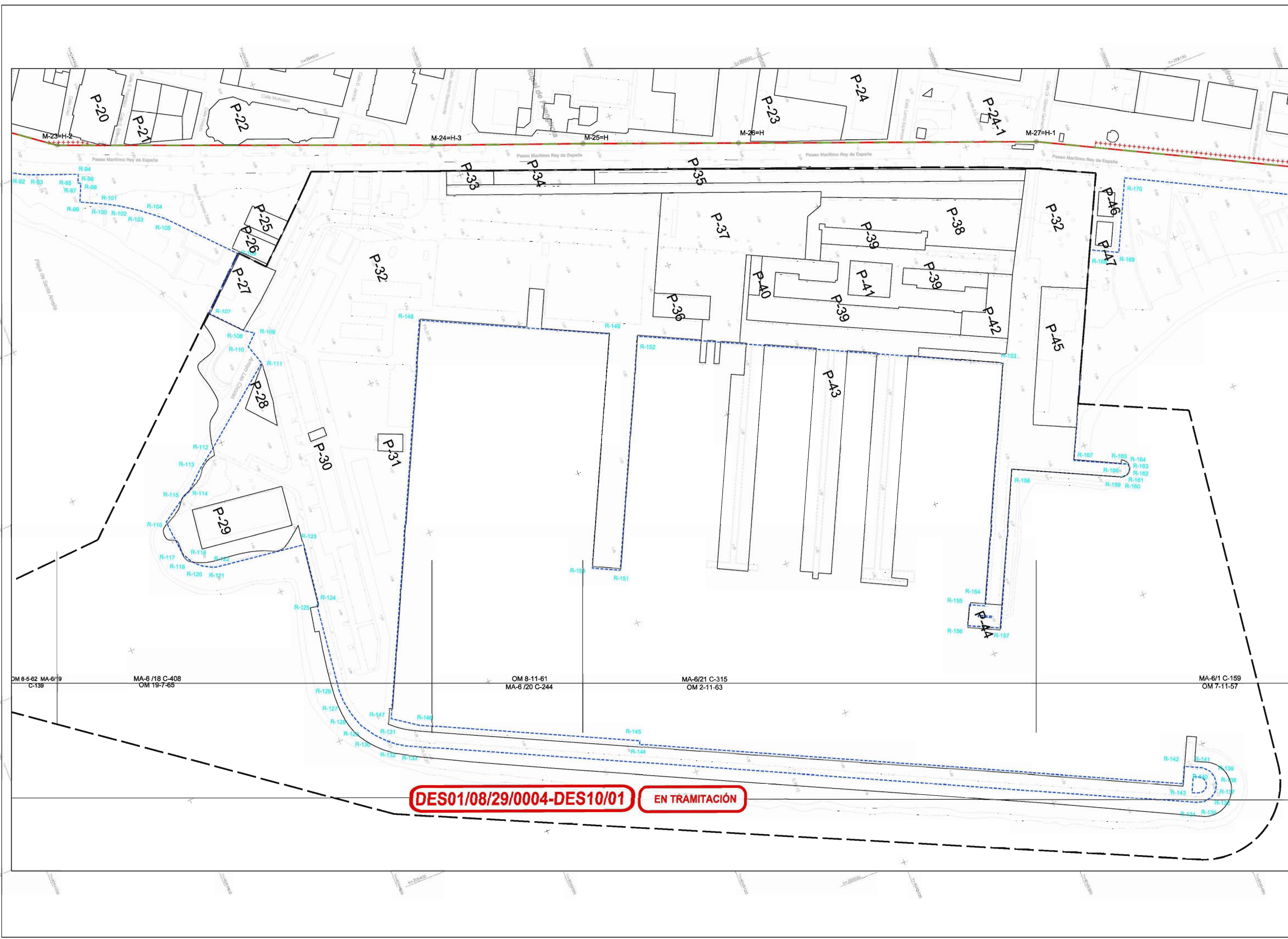
EXAMINADO Y CONFORME	
LA TÉCNICO SUPERIOR	EL JEFE DE LA DEMARCACIÓN
FECHA: 16 de enero de 2018	
Fdo: Mª Teresa Vilatoro Lopez	Fdo: Angel González Cuadros

INFORMACIÓN CARTOGRÁFICA	GRÁFICO DE DISTRIBUCIÓN DE HOJAS
PROYECCIÓN U.T.M. HUBO 30 S SISTEMA DE REFERENCIA: ETRS89 MUELO FOTOGRAMÉTRICO D.S. COSTAS (OCTUBRE 2004-ENERO 2009) LEVANTAMIENTO TOPOGRÁFICO DELAZADO A LA RED GEODÉSICA RESTITUCIÓN Y DIBUJO: OCTUBRE 2005-ABRIL 2006	

SIGNOS CONVENCIONALES			
— LINEA DE AGUA	— LÍMITE DE LA ZMT	⊙ HTOS DEL DESLINDE	⊙ HTOS RIBERA DEL MAR
— LINEA DE RIBERA DEL MAR	— LÍMITE POSIBLE DESAFECTACIÓN	⊕ HTOS RIBERA DEL MAR	⊕ HTOS LÍMITE POSIBLE DESAFECTACIÓN
— LINEA DEL DESLINDE DEL SPMT	— ZONA EN ESTUDIO POR SI PROCEDIE INICIAR SU DESAFECTACIÓN	⊕ HTOS LÍMITE POSIBLE DESAFECTACIÓN	⊕ HTOS Z.M.T.
— LÍMITE DE SERVIDUMBRE TRÁNSITO	— LÍMITE ZONA DE SERVIDUMBRE	⊕ HTOS LÍMITE POSIBLE DESAFECTACIÓN	⊕ VERTICES REEMPLAZO
++++ LÍMITE DE SERVIDUMBRE PROTECCIÓN	— LÍMITE CLASIFICACIÓN URB. BUELO		

VERTICES DE LA POLIGONAL DEL DESLINDE			VERTICES DE LA RIBERA DEL MAR		
PUNTO	X	Y	PUNTO	X	Y
M-23-H-2	354890.17	4044872.89	R-140	35517.98	4045398.08
M-24-H-3	354976.11	4045090.54	R-141	35513.91	4045394.87
M-25	355009.94	4045176.44	R-142	355008.80	4045384.46
M-26	355046.39	4045269.93	R-143	35518.67	4045370.75
M-27-H-1	355112.95	4045441.94	R-144	35537.10	4045073.20

VERTICES DE LA RIBERA DEL MAR		
PUNTO	X	Y
R-92	354899.43	4044847.02
R-93	354901.74	4044852.39
R-94	354911.69	4044878.40
R-95	354916.71	4044876.22
R-96	354917.26	4044877.54
R-97	354917.79	4044877.31
R-98	354917.84	4044877.87
R-99	354928.03	4044873.03
R-100	354934.87	4044887.10
R-101	354938.53	4044890.09
R-102	354939.60	4044895.39
R-103	354946.32	4044905.19
R-104	354952.79	4044913.33
R-105	354957.09	4044918.55
R-106	354994.34	4044952.82
R-107	355022.06	4044922.11
R-108	355040.49	4044938.94
R-109	355044.23	4044944.44
R-110	355050.61	4044937.96
R-111	355062.83	4044947.79
R-112	355101.42	4044893.58
R-113	355110.37	4044881.54
R-114	355120.82	4044870.00
R-115	355122.91	4044865.12
R-116	355133.23	4044848.75
R-117	355155.37	4044851.77
R-118	355181.09	4044854.67
R-119	355184.41	4044857.38
R-120	355167.21	4044860.63
R-121	355170.25	4044866.28
R-122	355170.94	4044866.32
R-123	355178.19	4044924.38
R-124	355216.46	4044919.15
R-125	355216.31	4044918.11
R-126	355270.63	4044911.35
R-127	355278.09	4044911.42
R-128	355287.18	4044913.09
R-129	355295.94	4044910.07
R-130	355304.81	4044921.84
R-131	355310.75	4044927.49
R-132	355314.88	4044932.44
R-133	355318.10	4044937.57
R-134	355327.73	4045393.43
R-135	355333.98	4045387.98
R-136	355333.22	4045392.84
R-137	355330.58	4045396.56
R-138	355328.55	4045399.01
R-139	355321.85	4045399.55
R-140	355317.38	4045398.08



DES01/08/29/0004-DES10/01 EN TRAMITACIÓN



Ministerio de Agricultura y Pesca, Alimentación y Medio Ambiente
 DIRECCIÓN GENERAL DE LA SOSTENIBILIDAD DE LA COSTA Y DEL MAR
 DEMARCACIÓN DE COSTAS ANDALUCÍA-MEDITERRÁNEO
 MÁLAGA

DESLINDE DEL DOMINIO PÚBLICO MARÍTIMO-TERRESTRE DEL TRAMO DE COSTA COMPRENDIDO DESDE EL LÍMITE CON EL TÉRMINO MUNICIPAL DE MIJAS HASTA EL EDIFICIO MACARENA.

TÉRMINO MUNICIPAL DE FUENGIROLA (MÁLAGA)
 - TERRENOS DE POSIBLE DESAFECTACIÓN -

DES01/08/29/0004-DES10/01 **EN TRAMITACIÓN**

PLANO Nº	HOJA Nº	REFERENCIA	E: 1/1000	ESCALA GRÁFICA
4-D	11460001 11460002 11460003 11460004	DES01/08/29/0004-DES10/01		
PROYECTO DE DESLINDE				

EXAMINADO Y CONFORME	
LA TÉCNICO SUPERIOR	EL JEFE DE LA DEMARCACIÓN
FECHA: 16 de enero de 2018	
Fdo: Mª Teresa Vilatoro Lopez	Fdo: Ángel González Castiella

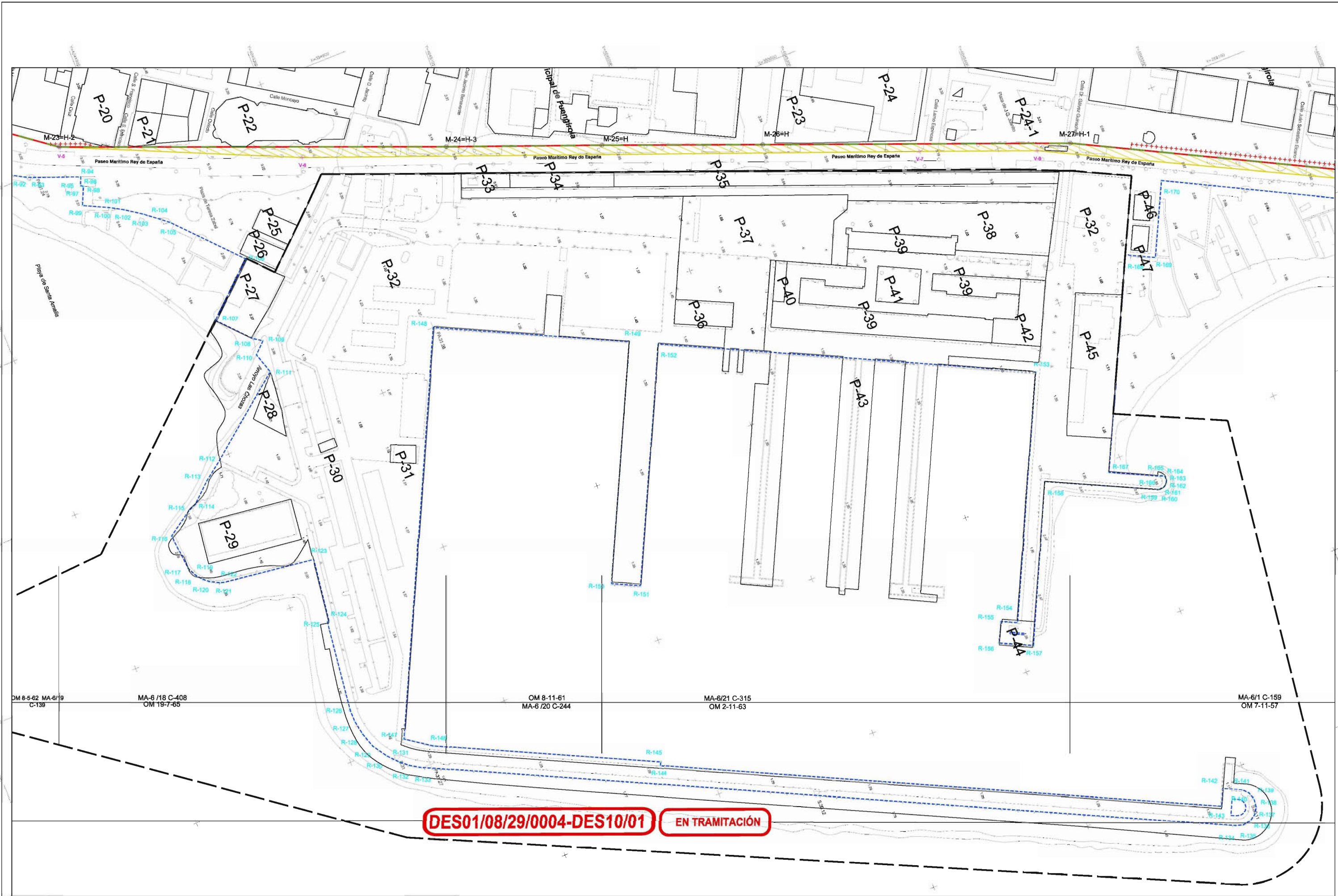
INFORMACIÓN CARTOGRÁFICA	GRÁFICO DE DISTRIBUCIÓN DE HOJAS
PROYECCIÓN U.T.M. HUBO 30 S SISTEMA DE REFERENCIA: ETRS89 MUELO FOTOGRAMÉTRICO D. G. COSTAS OCTUBRE 2004 (ENERO 2009) LEVANTAMIENTO TOPOGRÁFICO DELAZADO A LA RED GEODÉSICA RESTITUCIÓN Y DIBUJO OCTUBRE 2005-ABRIL 2006	

SIGNOS CONVENCIONALES			
	LÍNEA DE AGUA		LÍMITE DE LA ZMT
	LÍMITE DE RIBERA DEL MAR		LÍMITE POSIBLE DESAFECTACIÓN
	LÍMITE DEL DESLINDE DEL DPMT		ZONA EN ESTUDIO POR SI PROCEDE INICIAR SU DESAFECTACIÓN
	LÍMITE DE SERVIDUMBRE TRÁNSITO		LÍMITE ZONA DE SERVIDUMBRE
	LÍMITE DE SERVIDUMBRE PROTECCIÓN		LÍMITE CLASIFICACIÓN URB. BUELO
	HTOS DEL DESLINDE		HTOS RIBERA DEL MAR
	HTOS LÍMITE POSIBLE DESAFECTACIÓN		HTOS Z.M.T.
	VERTICES REEMPLAZO		

VERTICES DE LA POLIGONAL DEL DESLINDE			
PUNTO	X	Y	
M-23-H-2	354890.17	4044872.89	
M-24-H-3	354976.11	4045090.54	
M-25	355009.94	4045176.44	
M-26	355046.39	4045269.93	
M-27-H-1	355112.95	4045441.94	

VERTICES DE LA RIBERA DEL MAR			
PUNTO	X	Y	
R-140	35517.96	4045398.08	
R-141	35513.91	4045394.87	
R-142	35508.80	4045384.46	
R-143	35515.67	4045370.75	
R-144	35537.10	4045073.20	
R-145	35538.94	4045074.24	
R-146	35539.11	4044949.86	
R-147	35528.80	4044935.08	
R-148	355074.66	4045043.00	
R-149	355125.27	4045150.19	
R-150	35527.64	4045088.48	
R-151	35526.51	4045102.13	
R-152	355133.40	4045165.77	
R-153	355233.38	4045371.98	
R-154	355370.49	4045305.99	
R-155	355365.14	4045297.02	
R-156	35537.70	4045291.18	
R-157	355388.94	4045309.87	
R-158	355297.14	4045352.89	
R-159	355326.58	4045414.07	
R-160	355326.64	4045415.11	
R-161	355326.67	4045418.37	
R-162	355325.21	4045420.11	
R-163	355323.24	4045421.09	
R-164	355321.18	4045421.15	
R-165	355320.23	4045419.97	
R-166	355319.34	4045417.74	
R-167	355359.24	4045350.71	
R-168	355187.89	4045448.16	
R-169	355198.02	4045484.46	
R-170	355154.24	4045484.94	

VERTICES DE LA POLIGONAL DE DESAFECTACIÓN			
PUNTO	X	Y	
V-6-M-23	354890.17	4044872.89	
V-6	354950.04	4045006.80	
V-7	355084.10	4045355.48	
V-8	355109.83	4045421.70	



DES01/08/29/0004-DES10/01 **EN TRAMITACIÓN**



Ministerio de Agricultura y Pesca, Alimentación y Medio Ambiente
 DIRECCIÓN GENERAL DE LA SOSTENIBILIDAD DE LA COSTA Y DEL MAR
 DEMARCACIÓN DE COSTAS ANDALUCÍA-MEDITERRÁNEO
 MÁLAGA

DESLINDE DEL DOMINIO PÚBLICO MARÍTIMO-TERRESTRE DEL TRAMO DE COSTA COMPRENDIDO DESDE EL LÍMITE CON EL TÉRMINO MUNICIPAL DE MIJAS HASTA EL EDIFICIO MACARENA.

TÉRMINO MUNICIPAL DE FUENGIROLA (MÁLAGA)
 - TERRENOS DE POSIBLE DESAFECTACIÓN -

DES01/08/29/0004-DES10/01 **EN TRAMITACIÓN**

PLANO Nº	HOJA Nº	REFERENCIA	E: 1/1000	ESCALA GRÁFICA
5-D	T1460904 T1460903 T1460904 T1460905	DES01/08/29/0004-DES10/01		0 10 20 30 40 50 m
PROYECTO DE DESLINDE				

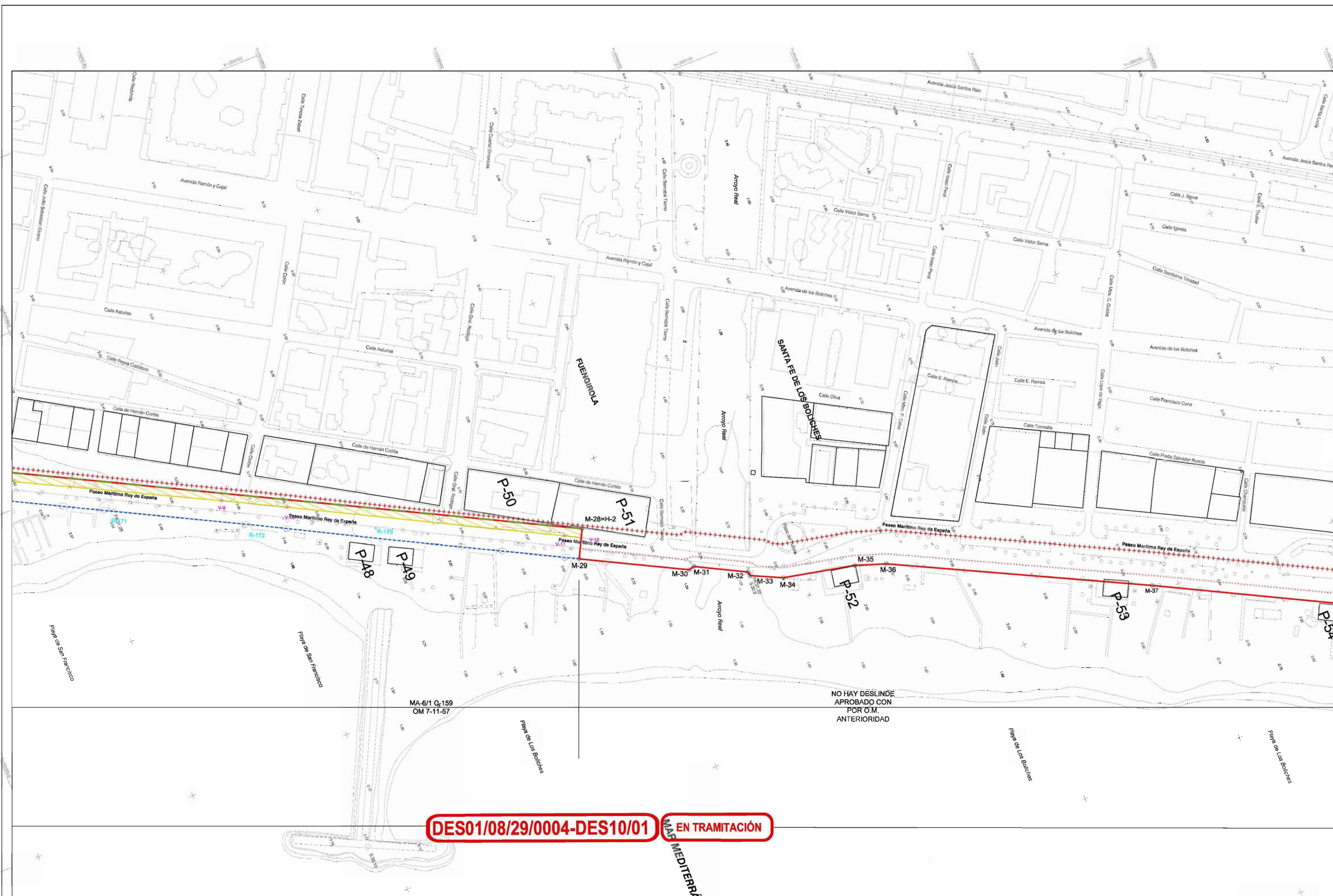
EXAMINADO Y CONFORME	
LA TÉCNICO SUPERIOR	EL JEFE DE LA DEMARCACIÓN
FECHA: 16 de enero de 2018	
Fdo: M ^a Teresa Vilatoro Lopez	Fdo: Angel González Castiella

INFORMACIÓN CARTOGRÁFICA	GRÁFICO DE DISTRIBUCIÓN DE HOJAS
PROYECCIÓN U.T.M. HUBO 30 S SISTEMA DE REFERENCIA: ETRS89 MUELO FOTOGRAMÉTRICO D. S. COSTAS OCTUBRE 2004 (ENERO 2009) LEVANTAMIENTO TOPOGRÁFICO DILAZADO A LA RED GEODÉSICA RESTITUCIÓN Y DIBUJO OCTUBRE 2005-ABRIL 2006	

SIGNOS CONVENCIONALES			
	LÍNEA DE AGUA		LÍMITE DE LA ZMT
	LÍNEA DE RIBERA DEL MAR		LÍMITE POSIBLE DESAFECTACIÓN
	LÍNEA DEL DESLINDE DEL DPMT		ZONA EN ESTUDIO POR SI PROCEDIERA A INICIAR SU DESAFECTACIÓN
	LÍMITE DE SERVIDUMBRE TRÁNSITO		LÍMITE ZONA DE SERVIDUMBRE
	LÍMITE DE SERVIDUMBRE PROTECCIÓN		LÍMITE CLASIFICACIÓN URB. BUELO
	HTOS DEL DESLINDE		HTOS RIBERA DEL MAR
	HTOS LÍMITE POSIBLE DESAFECTACIÓN		HTOS Z.M.T.
	VÉRTECES REPLANTADO		

VÉRTECES DE LA POLIGONAL DEL DESLINDE			VÉRTECES DE LA RIBERA DEL MAR		
PUNTO	X	Y	PUNTO	X	Y
M-28=H-2	355337.06	4045877.68	R-171	355223.85	4045619.74
M-29	355333.11	4045869.41	R-172	355263.31	4045696.77
M-30	355333.68	4045828.83	R-173	355299.47	4045765.37
M-31	355382.83	4045932.02	M-29	355353.11	4045869.41
M-32	355398.10	4045961.33			
M-33	355400.58	4045861.78			
M-34	355409.16	4045879.97			
M-35	355418.10	4045822.76			
M-36	355424.24	4045804.78			
M-37	355495.29	4046184.76			

VÉRTECES DE LA POLIGONAL DE DESAFECTACIÓN		
PUNTO	X	Y
V-9	355241.32	4045681.75
V-10	355259.58	4045717.10
V-11	355337.18	4045866.24
V-12	355341.96	4045875.25





Ministerio de Agricultura y Pesca, Alimentación y Medio Ambiente
 DIRECCIÓN GENERAL DE LA SOSTENIBILIDAD DE LA COSTA Y DEL MAR
 DEMARCACIÓN DE COSTAS ANDALUCÍA-MEDITERRÁNEO
 MÁLAGA

DESLINDE DEL DOMINIO PÚBLICO MARITIMO-TERRESTRE DEL TRAMO DE COSTA COMPRENDIDO DESDE EL LIMITE CON EL TÉRMINO MUNICIPAL DE MIJAS HASTA EL EDIFICIO MACARENA.

TÉRMINO MUNICIPAL DE FUENGIROLA (MÁLAGA)

DES01/08/29/0004-DES10/01 EN TRAMITACIÓN

PLANO Nº	HOJA Nº	REFERENCIA	E: 1/1000	ESCALA GRÁFICA
5	T1646943 T1646944 T1646945	DES01/08/29/0004-DES10/01		0 10 20 30 40 50m
PLANO		PROYECTO DE DESLINDE		

EXAMINADO Y CONFORME	
LA TÉCNICO SUPERIOR	EL JEFE DE LA DEMARCACIÓN
FECHA: 16 de enero de 2018	
Fdo: M ^a Teresa Vilatoro López	Fdo: Ángel González Costillera

INFORMACIÓN CARTOGRÁFICA	GRÁFICO DE DISTRIBUCIÓN DE HOJAS
PROYECCIÓN U.T.M. MUNDO 30 S SISTEMA DE REFERENCIA: ETRS89 VUELO FOTOGRAFÉTICO D.G. COSTAS (OCTUBRE 2004-ENERO 2005) LEVANTAMIENTO TOPOGRÁFICO ENLAZADO A LA RED GEOGRÁFICA RESTITUCIÓN Y CIRILO OCTUBRE 2005-ABRIL 2006	

SIGNOS CONVENCIONALES			
— LINEA DE AGUA	— LIMITE DE LA ZMT	○ HTOS DEL DESLINDE	○ HTOS MERA DEL MAR
— LINEA DE RIBERA DEL MAR	— LIMITE POSIBLE DESAFECTACIÓN	○ HTOS LIMITE POSIBLE DESAFECTACIÓN	○ HTOS Z.M.T.
— LINEA DEL DESLINDE DEL D.P.M.T.	— ZONA EN ESTUDIO POR SI PROCEDE PASAR SU DESAFECTACIÓN	— LIMITE ZONA DE SERVICIO	— LIMITE CLASIFICACION LIB. SUELO
— LIMITE DE SERVICIO/AMBE TRÁNSITO	— LIMITE DE SERVICIO/AMBE PROTECCIÓN	— VÉRTICES REPLANTEO	

VÉRTICES DE LA POLIGONAL DEL DESLINDE			VÉRTICES DE LA RIBERA DEL MAR		
PUNTO	X	Y	PUNTO	X	Y
M-28=H-2	355337.08	4045877.08	R-171	355223.85	4045619.74
M-29	355353.11	4045859.41	R-172	355293.31	4045785.37
M-30	355383.68	4045928.83	R-173	355299.47	4045785.37
M-31	355382.83	4045932.02	M-29	355353.11	4045868.41
M-32	355398.10	4045961.33			
M-33	355400.58	4045961.78			
M-34	355409.18	4045979.97			
M-35	355418.10	4048122.76			
M-36	355424.24	4049040.78			
M-37	355495.29	4048184.79			



DES01/08/29/0004-DES10/01 EN TRAMITACIÓN

EN TRAMITACIÓN

MAR MEDITERRANEO



Ministerio de Agricultura y Pesca, Alimentación y Medio Ambiente
 DIRECCIÓN GENERAL DE LA SOSTENIBILIDAD DE LA COSTA Y DEL MAR
 DEMARCACIÓN DE COSTAS ANDALUCÍA-MEDITERRÁNEO
 MÁLAGA

DESLINDE DEL DOMINIO PÚBLICO MARITIMO-TERRESTRE DEL TRAMO DE COSTA COMPRENDIDO DESDE EL LÍMITE CON EL TÉRMINO MUNICIPAL DE MIJAS HASTA EL EDIFICIO MACARENA.

TÉRMINO MUNICIPAL DE FUENGIROLA (MÁLAGA)

DES01/08/29/0004-DES10/01 EN TRAMITACIÓN

PLANO Nº	HOJA Nº	REFERENCIA	E: 1/1000	ESCALA GRÁFICA
6	11648542 11648543 11648544	DE 01/08/29/0004-DES10/01		0 10 20 30 40 50 m
PROYECTO DE DESLINDE				

EXAMINADO Y CONFORME	
LA TÉCNICO SUPERIOR	EL JEFE DE LA DEMARCACIÓN
FECHA: 16 de enero de 2016	
Pos: Mª Teresa Vilatorrada López	Pos: Angel González Casaforte

INFORMACIÓN CARTOGRÁFICA	GRÁFICO DE DISTRIBUCIÓN DE HOJAS
PROYECCIÓN U.T.M. HUEO 30 E SISTEMA DE REFERENCIA ETRS89 VUELO FOTOGRAFICO O.G. COSTAS (OCTUBRE 2004/ENERO 2005) LEVANTAMIENTO TOPOGRÁFICO REALIZADO A LA RED GEODÉSICA RESTITUCIÓN Y DIBUJO OCTUBRE 2005-ABRIL 2006	

SIGNOS CONVENCIONALES			
	LÍMITE DE LA DIT		HTDGE DEL DESLINDE
	LÍMITE POSIBLE DE EFECTACIÓN		HTDGE RIBERA DEL MAR
	ZONA EN ESTUDIO POR EL PROCESO DE INICIAR SU DEAFECTACIÓN		HTDGE LÍMITE POSIBLE DE EFECTACIÓN
	LÍMITE DE SERVICIUMBRE TRÁNSITO		HTDGE LÍMITE POSIBLE DE EFECTACIÓN
	LÍMITE DE SERVICIUMBRE PROTECCIÓN		HTDGE ZM.T.
	LÍMITE CLASIFICACIÓN URB. SUELO		VÉRTEICES REPLANTEO

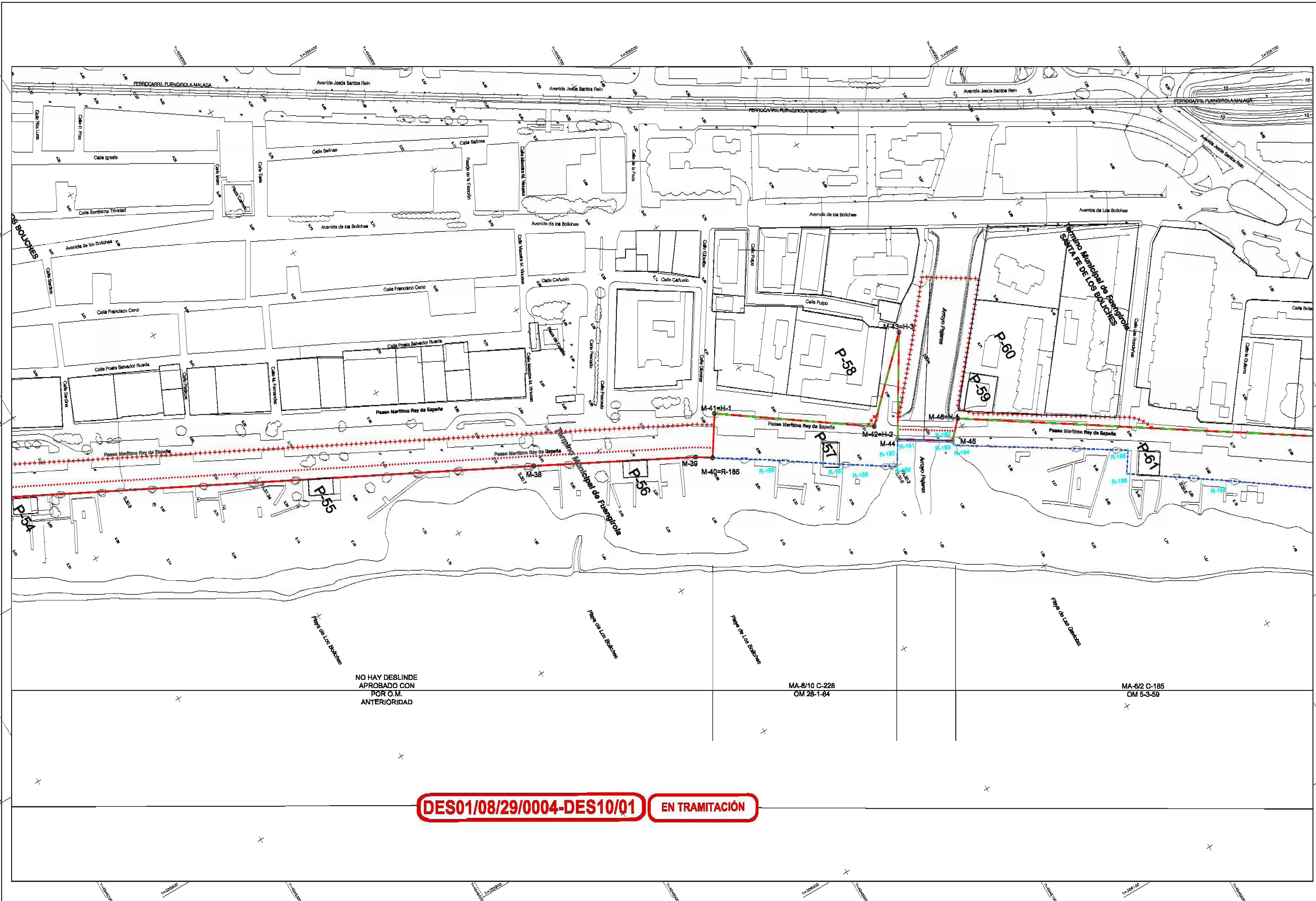
VÉRTEICES DE LA POLIGONAL DEL DESLINDE			VÉRTEICES DE LA RIBERA DEL MAR		
PUNTO	X	Y	PUNTO	X	Y
M-38	355687.91	4046800.91	M-185=M-40	355739.31	4046808.06
M-39	355733.68	4046849.36	R-185	355758.00	4046888.82
M-40=R-185	355739.31	4046858.00	R-187	355762.73	4046723.79
M-41=H-1	355716.51	4046872.83	R-188	355791.39	4046727.33
M-42=H-2	355773.22	4046753.37	R-189	355801.44	4046753.07
M-43=H-3	355730.97	4046795.96	R-190	355794.81	4046757.25
M-44	355787.27	4046761.89	R-191	355787.27	4046761.89
M-45	355805.19	4046790.45	R-192	355905.19	4046780.45
M-46=H-1	355795.00	4046800.11	R-193	355907.09	4046789.99
M-47=H-2=H-1	355725.84	4046899.45	R-194	355805.54	4046793.51
			R-195	355864.93	4046883.44
			R-196	355877.00	4046872.43
			R-197	355909.81	4046920.34

NO HAY DESLINDE APROBADO CON POR O.M. ANTERIORIDAD

MA-8/10 C-228
OM 28-1-84

MA-8/2 C-185
OM 5-3-59

DES01/08/29/0004-DES10/01 EN TRAMITACIÓN





Ministerio de Agricultura y Pesca, Alimentación y Medio Ambiente
 DIRECCIÓN GENERAL DE LA SOSTENIBILIDAD DE LA COSTA Y DEL MAR
 DEMARCACIÓN DE COSTAS ANDALUCÍA-MEDITERRÁNEO
 MÁLAGA

DESLINDE DEL DOMINIO PÚBLICO MARITIMO-TERRESTRE DEL TRAMO DE COSTA COMPRENDIDO DESDE EL LÍMITE CON EL TÉRMINO MUNICIPAL DE MIJAS HASTA EL EDIFICIO MACARENA.

TÉRMINO MUNICIPAL DE FUENGIROLA (MÁLAGA)

DES01/08/29/0004-DES10/01 **EN TRAMITACIÓN**

PLANO Nº	HOJA Nº	REFERENCIA	E: 1/1000	ESCALA GRÁFICA
7	T1648595 T1648596 T1648597 T1648598	DES01/08/29/0004-DES10/01		0 10 20 30 40 50m
PLANO		PROYECTO DE DESLINDE		

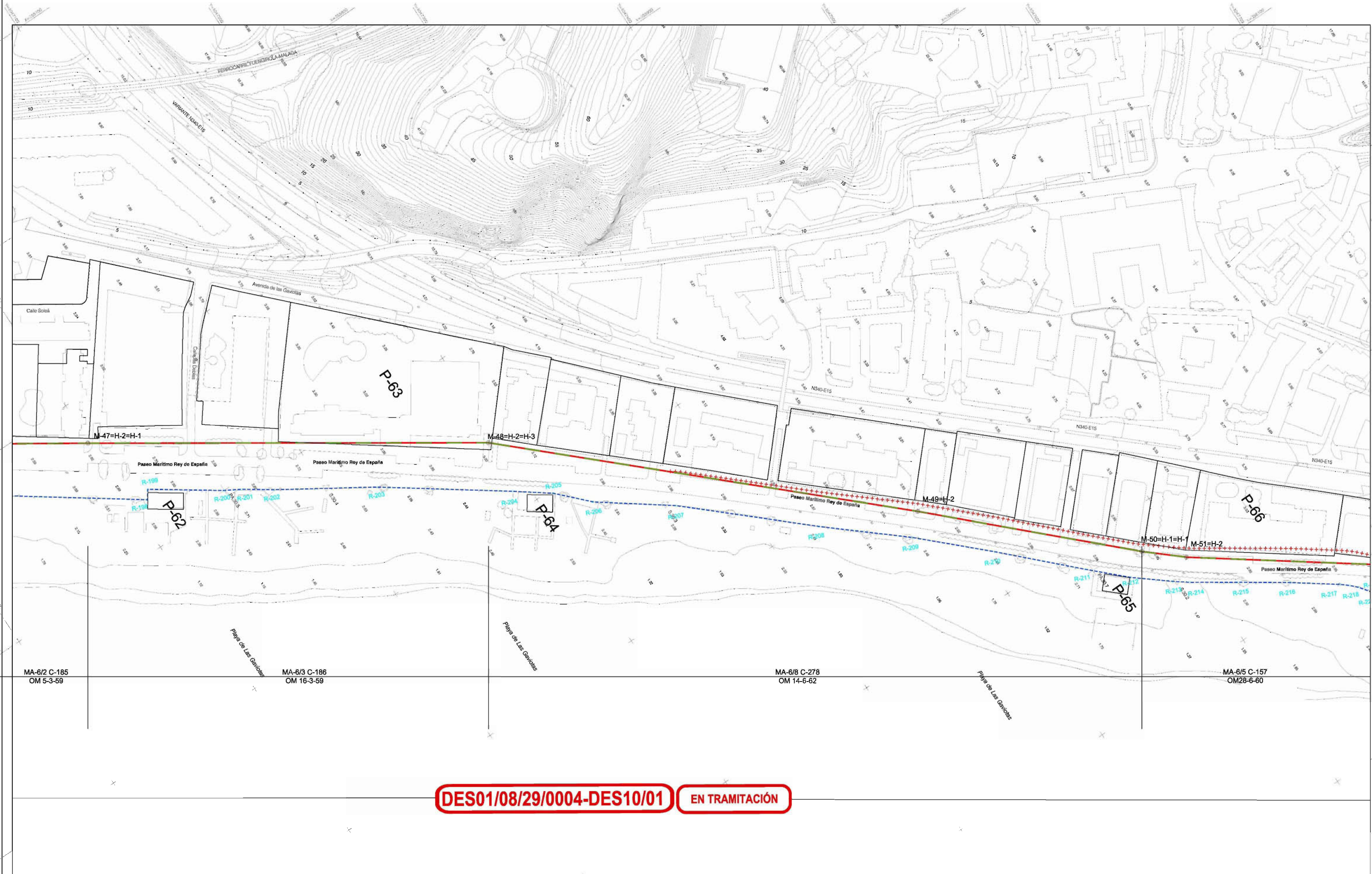
EXAMINADO Y CONFORME	
LA TÉCNICO SUPERIOR	EL JEFE DE LA DEMARCACIÓN
FECHA: 16 de enero de 2016	
Fdo: Mª Teresa Vilaboa López	Fdo: Angel González Castiella

INFORMACIÓN CARTOGRÁFICA	GRÁFICO DE DISTRIBUCIÓN DE HOJAS
PROYECCIÓN U.T.M. MUNDO 31 S SISTEMA DE REFERENCIA ETRS89 MODELO FOTOGRAMÉTRICO D.G. COSTAS (OCTUBRE 2004 EMERCO2008) LEVANTAMIENTO TOPOGRÁFICO ENLAZADO A LA RED GEODÉSICA RESTITUCIÓN Y ORLADO OCTUBRE 2006-ABRIL 2008	

SIGNOS CONVENCIONALES			
	LÍNEA DE AGUA		LÍMITE DE LA ZMT
	LÍNEA DE RIBERA DEL MAR		LÍMITE POSIBLE DESAFECTACIÓN
	LÍNEA DEL DESLINDE DEL DPMI		ZONA EN ESTUDIO POR SU PROCESO DE INICIAR SU DESAFECTACIÓN
	LÍMITE DE SERVIDUMBRE TRANSITO		LÍMITE ZONA DE SERVICIO
	LÍMITE DE SERVIDUMBRE PROTECCIÓN		LÍMITE CLASIFICACIÓN LIBRE SUELO
	HTOS DEL DESLINDE		HTOS RIBERA DEL MAR
	HTOS RIBERA DEL MAR		HTOS LÍMITE POSIBLE DESAFECTACIÓN
	HTOS ZMT		VERTICES REPLANTEO

VERTICES DE LA POLIGONAL DEL DESLINDE			VERTICES DE LA RIBERA DEL MAR		
PUNTO	X	Y	PUNTO	X	Y
M-47=H-2=H-1	355925.64	4046696.45	R-196	355972.80	4047009.16
M-48=H-2=H-3	356056.53	4047194.83	R-199	355967.70	4047012.64
M-49=H-2	356230.50	4047382.84	R-200	355993.15	4047049.40
M-50=H-1	356323.42	4047479.36	R-201	355998.35	4047056.49
M-51=H-2	356340.61	4047499.36	R-202	356009.50	4047074.74
			R-203	356041.81	4047125.93
			R-204	356068.09	4047190.70
			R-205	356102.42	4047210.09
			R-206	356119.66	4047226.76
			R-207	356148.73	4047256.29
			R-208	356205.38	4047329.24
			R-209	356241.59	4047371.71
			R-210	356275.33	4047407.17
			R-211	356313.60	4047445.83
			R-212	356324.44	4047465.46
			R-213	356348.15	4047484.76
			R-214	356354.26	4047492.88
			R-215	356369.61	4047515.96
			R-216	356387.37	4047542.20
			R-217	356404.54	4047565.99
			R-218	356408.04	4047570.09
			R-219	356411.97	4047573.90
			R-220	356418.58	4047578.75

DES01/08/29/0004-DES10/01 **EN TRAMITACIÓN**





Ministerio de Agricultura y Pesca, Alimentación y Medio Ambiente
 DIRECCIÓN GENERAL DE LA SOSTENIBILIDAD DE LA COSTA Y DEL MAR
 DEMARCACIÓN DE COSTAS ANDALUCÍA-MEDITERRÁNEO
 MÁLAGA

DESLINDE DEL DOMINIO PÚBLICO MARITIMO-TERRESTRE DEL TRAMO DE COSTA COMPRENDIDO DESDE EL LÍMITE CON EL TÉRMINO MUNICIPAL DE MIJAS HASTA EL EDIFICIO MACARENA.

TÉRMINO MUNICIPAL DE FUENGIROLA (MÁLAGA)

DES01/08/29/0004-DES10/01 **EN TRAMITACIÓN**

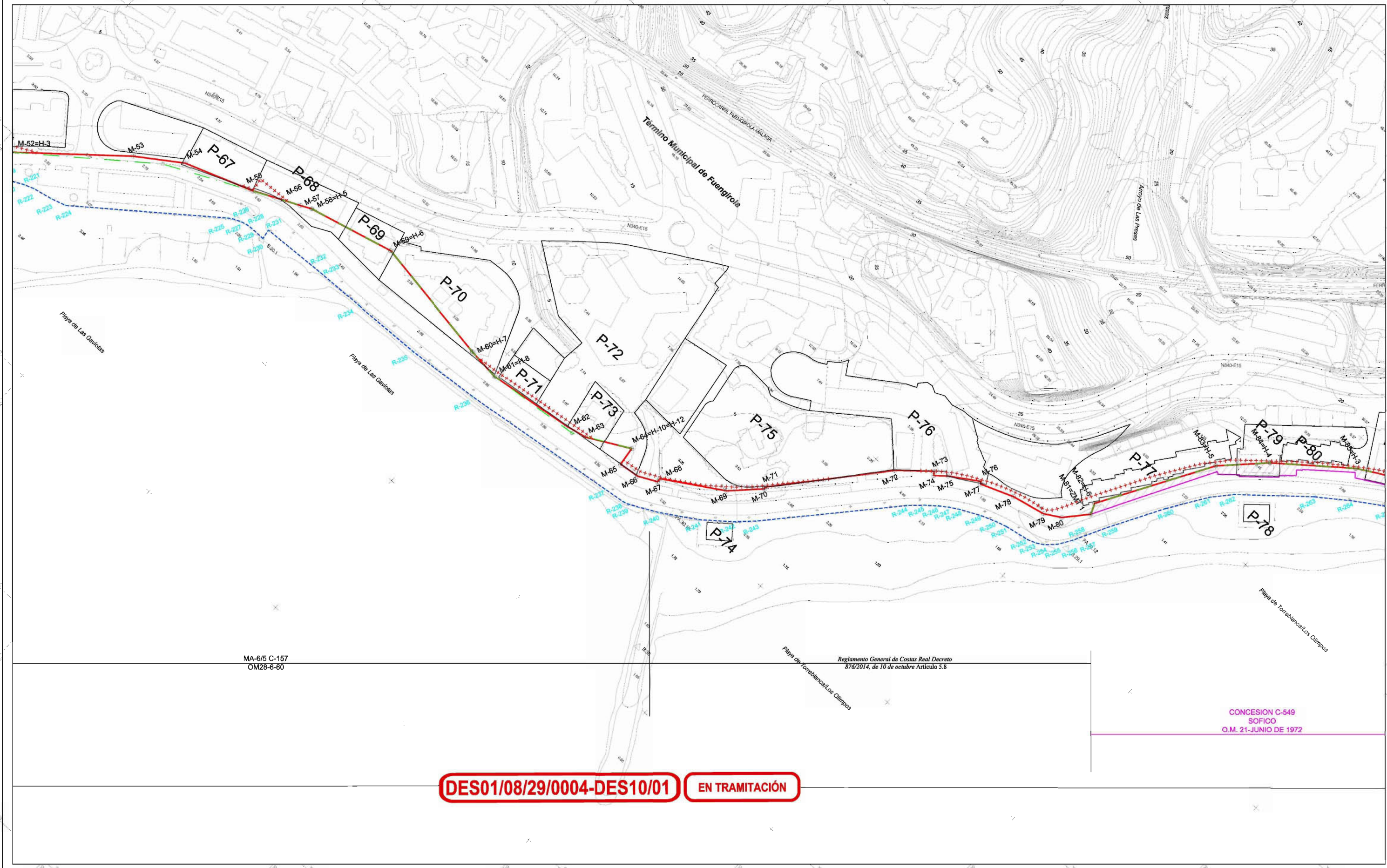
PLANO Nº	HOJA Nº	REFERENCIA	E	ESCALA GRÁFICA
8	1	DES01/08/29/0004-DES10/01	1/1000	1:1000
PROYECTO DE DESLINDE				

EXAMINADO Y CONFORME	
LA TÉCNICO SUPERIOR	EL JEFE DE LA DEMARCACIÓN
FECHA: 16 de enero de 2016	
Fdo.: M ^a Teresa Villaverde López	Fdo.: Angel González Castañeda

INFORMACIÓN CARTOGRÁFICA	GRÁFICO DE DISTRIBUCIÓN DE HOJAS
PROYECCIÓN U.T.M. HUSO 30 S SISTEMA DE REFERENCIA ETRS89 VALOR FOTODIAMETRICO D.S. COASTAS (OCTUBRE 2004-ENERO 2005) LEVANTAMIENTO TOPOGRÁFICO ENLAZADO A LA RED GEODÉSICA RESTITUCIÓN Y DIBUJO OCTUBRE 2009-ABRIL 2009	

SIGNOS CONVENCIONALES			
— LINEA DE AGUA	— LÍMITE DE LA ZMT	○ HITOS DEL DESLINDE	○ HITOS RIBERA DEL MAR
— LINEA DE RIBERA DE MAR	— LÍMITE POSIBLE DESAFECTACIÓN	○ HITOS LÍMITE POSIBLE DESAFECTACIÓN	○ HITOS Z.M.T.
— LINEA DEL DESLINDE DEL CPMT	— ZONA EN ESTUDIO POR SI PROCEDE PUNEAR SU DESAFECTACIÓN	— LÍMITE ZONA DE SERVICIO	— LÍMITE CLASIFICACIÓN URB. SUELO
— LÍMITE DE SERVIDUMBRE TRANSGO	— LÍMITE ZONA DE SERVICIO	— VERTICES REPLANTEO	

VÉRTICES DE LA POLIGONAL DEL DESLINDE			VÉRTICES DE LA RIBERA DEL MAR		
PUNTO	X	Y	PUNTO	X	Y
M-52=H-3	356407.47	4047591.21	R-221	356425.88	4047582.50
M-53	356461.74	4047637.70	R-222	356431.73	4047584.72
M-54	356486.63	4047655.07	R-223	356443.20	4047587.23
M-55	356526.71	4047669.79	R-224	356452.03	4047589.99
M-56	356542.05	4047677.21	R-225	356525.98	4047647.97
M-57	356552.73	4047682.12	R-226	356528.91	4047649.83
M-58=H-5	356558.94	4047685.24	R-227	356533.74	4047652.08
M-59=H-6	356606.41	4047698.29	R-228	356537.17	4047652.91
M-60=H-7	356684.07	4047707.03	R-229	356540.87	4047653.28
M-61=H-8	356703.79	4047685.25	R-230	356549.56	4047653.37
M-62	356753.86	4047692.30	R-231	356548.80	4047659.12
M-63	356766.25	4047694.95	R-232	356582.07	4047660.98
M-64=H-10=H-12	356790.88	4047708.31	R-233	356587.35	4047661.27
M-65	356792.25	4047667.32	R-234	356617.27	4047662.30
M-66	356804.32	4047698.85	R-235	356658.81	4047663.91
M-67	356814.94	4047704.23	R-236	356702.13	4047668.01
M-68	356814.92	4047706.58	R-237	356795.66	4047680.52
M-69	356848.21	4047727.48	R-238	356808.10	4047682.18
M-70	356893.72	4047743.26	R-239	356811.16	4047683.13
M-71	356863.11	4047743.99	R-240	356827.81	4047691.77
M-72	356912.38	4047802.50	R-241	356847.53	4047704.26
M-73	356929.88	4047817.62	R-242	356883.59	4047717.31
M-74	356931.21	4047815.73	R-243	356873.07	4047726.84
M-75	356937.62	4047821.14	R-244	356931.55	4047792.44
M-76	356953.80	4047931.70	R-245	356939.07	4047799.52
M-77	356954.63	4047830.43	R-246	356945.06	4047804.44
M-78	356973.74	4047837.92	R-247	356950.16	4047808.15
M-79	356993.23	4047842.46	R-248	356955.70	4047811.47
M-80	357002.60	4047848.05	R-249	356967.29	4047817.19
M-81=ZMT 1	357013.78	4047860.00	R-250	356976.18	4047820.56
M-82=H-6	357011.18	4047866.95	R-251	356982.55	4047822.49
M-83=H-5	357048.48	4047830.65	R-252	356996.89	4047825.24
M-84=H-4	357070.62	4047953.29	R-253	357001.68	4047827.08
M-85=H-3	357108.73	4047984.76	R-254	357005.79	4047829.55
			R-255	357011.04	4047834.64
			R-256	357013.61	4047838.47
			R-257	357016.28	4047842.78
			R-258	357017.71	4047845.49
			R-259	357025.71	4047851.06
			R-260	357043.61	4047862.67
			R-261	357057.98	4047914.56
			R-262	357067.63	4047925.55
			R-263	357102.98	4047956.08
			R-264	357121.33	4047969.68



MA-6/5 C-157
OM28-6-80

Reglamento General de Costas Real Decreto
876/2014, de 10 de octubre Artículo 5.8

CONCESION C-549
SOFICO
O.M. 21-JUNIO DE 1972

DES01/08/29/0004-DES10/01 **EN TRAMITACIÓN**



Ministerio de Agricultura y Pesca, Alimentación y Medio Ambiente
 DIRECCIÓN GENERAL DE LA SOSTENIBILIDAD DE LA COSTA Y DEL MAR
 DEMARCACIÓN DE COSTAS ANDALUCÍA-MEDITERRANEO
 MÁLAGA

DESLINDE DEL DOMINIO PÚBLICO MARITIMO-TERRESTRE DEL TRAMO DE COSTA COMPRENDIDO DESDE EL LIMITE CON EL TÉRMINO MUNICIPAL DE MIJAS HASTA EL EDIFICIO MACARENA.

TÉRMINO MUNICIPAL DE FUENGIROLA (MÁLAGA)
 - TERRENOS DE POSIBLE DESAFECTACIÓN -

DES01/08/29/0004-DES10/01 **EN TRAMITACIÓN**

PLANO Nº	HOJA Nº	REFERENCIA	E: 1/1000	ESCALA GRÁFICA
8-D	11642014	DES01/08/29/0004-DES10/01		0 10 20 30 40 50m
PROYECTO DE DESLINDE				

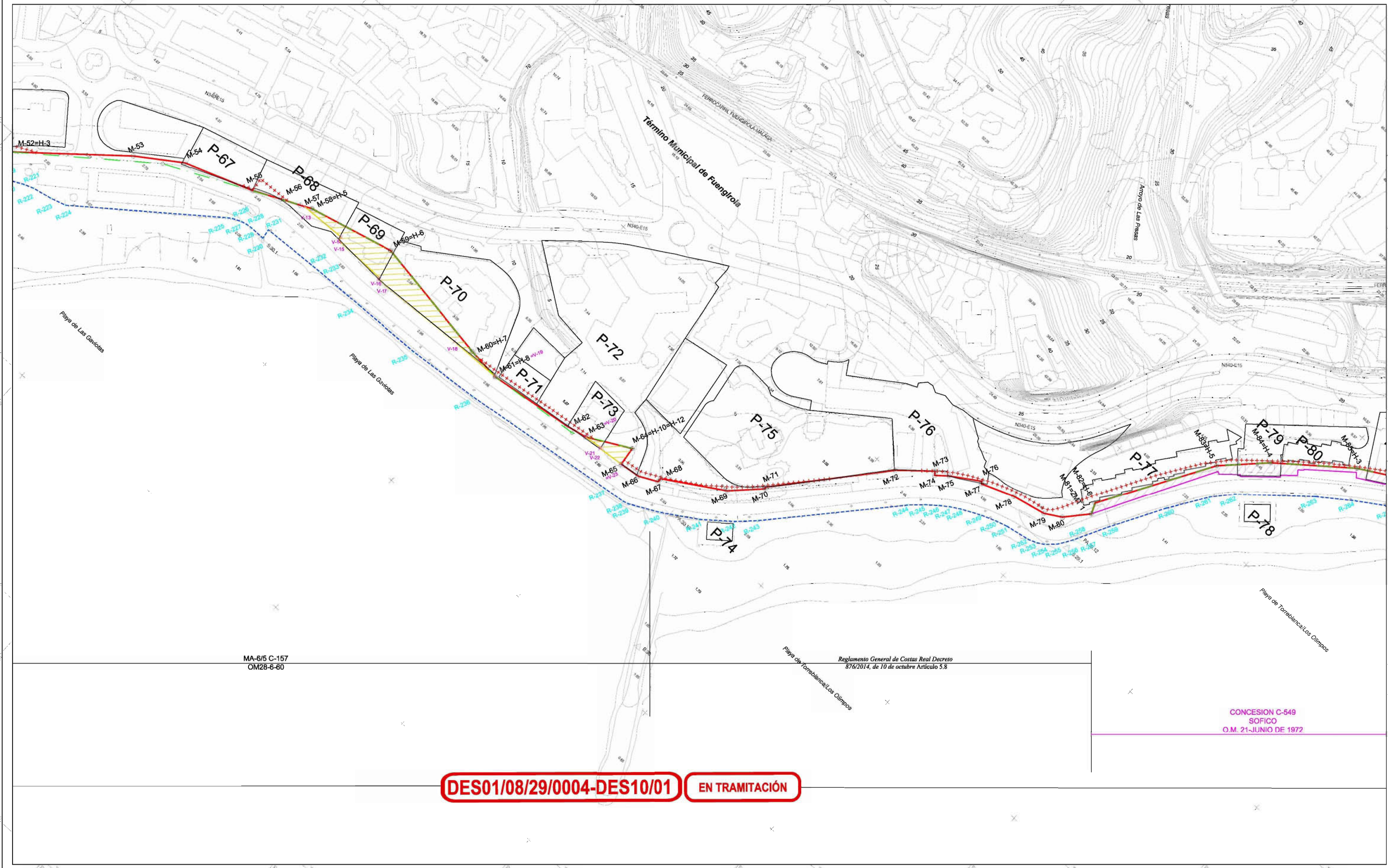
EXAMINADO Y CONFORME	
LA TÉCNICO SUPERIOR	EL JEFE DE LA DEMARCACIÓN
FECHA: 16 de enero de 2018	
Fdo: M ^{te} Teresa Vilatoro López	Fdo: Angel González Castiella

INFORMACIÓN CARTOGRÁFICA	GRÁFICO DE DISTRIBUCIÓN DE HOJAS
PROYECCIÓN U.T.M. MUNO 35 S SISTEMA DE REFERENCIA ETRS89 VALOR FOTOGRAFICO D.O.S. COSTAS (OCTUBRE 2004-ENERO 2005) LEVANTAMIENTO TOPOGRAFICO ENLAZADO A LA RED GEODÉSICA RESTITUCIÓN Y DIBUJO OCTUBRE 2005-ABRIL 2008	

SIGNOS CONVENCIONALES			
	LÍNEA DE AGUA		LÍMITE DE LA ZMT
	LÍNEA DE RIBERA DEL MAR		LÍMITE POSIBLE DESAFECTACIÓN
	LÍNEA DEL DESLINDE DEL DPMT		ZONA EN ESTUDIO POR DIFERENCIAR SU DESAFECTACIÓN
	LÍMITE DE SERVIDUMBRE TRANSITO		LÍMITE ZONA DE SERVICIO
	LÍMITE DE SERVIDUMBRE PROTECCIÓN		LÍMITE CLASIFICACIÓN LIB. SUELO
	VERTICES DEL DESLINDE		VERTICES POSIBLE DESAFECTACIÓN
	VERTICES RIBERA DEL MAR		VERTICES POSIBLE DESAFECTACIÓN
	VERTICES Z.M.T.		VERTICES Z.M.T.
	VERTICES REPLANTEO		

VERTICES DE LA POLIGONAL DEL DESLINDE			VERTICES DE LA RIBERA DEL MAR		
PUNTO	X	Y	PUNTO	X	Y
M-52=H-3	356407.47	4047591.21	R-221	356425.88	4047582.50
M-53	356448.174	4047637.70	R-222	356431.73	4047584.72
M-54	356486.53	4047655.97	R-223	356443.20	4047587.23
M-55	356526.71	4047669.79	R-224	356452.03	4047589.99
M-56	356562.06	4047677.21	R-225	356525.98	4047647.97
M-57	356552.73	4047682.12	R-226	356528.91	4047649.93
M-58=H-5	356558.04	4047685.24	R-227	356533.74	4047652.06
M-59=H-6	356609.41	4047698.29	R-228	356537.17	4047652.91
M-60=H-7	356664.07	4047697.93	R-229	356540.97	4047653.28
M-61=H-8	356703.70	4047695.25	R-230	356549.56	4047653.37
M-62	356753.86	4047692.30	R-231	356548.80	4047659.12
M-63	356768.26	4047694.95	R-232	356582.07	4047660.98
M-64=H-10=H-12	356790.88	4047708.31	R-233	356587.35	4047661.27
M-65	356792.25	4047697.32	R-234	356617.27	4047662.30
M-66	356804.32	4047696.55	R-235	356656.91	4047663.91
M-67	356814.94	4047704.23	R-236	356702.13	4047668.01
M-68	356814.92	4047705.56	R-237	356795.86	4047680.52
M-69	356848.21	4047727.48	R-238	356808.10	4047682.18
M-70	356863.72	4047743.26	R-239	356811.18	4047683.13
M-71	356863.11	4047743.08	R-240	356827.81	4047691.77
M-72	356912.38	4047802.50	R-241	356847.53	4047704.28
M-73	356929.98	4047817.52	R-242	356853.99	4047717.31
M-74	356931.21	4047815.73	R-243	356873.07	4047728.64
M-75	356937.62	4047821.14	R-244	356931.55	4047792.44
M-76	356951.00	4047831.70	R-245	356939.07	4047796.52
M-77	356954.63	4047830.43	R-246	356945.05	4047804.44
M-78	356973.74	4047837.92	R-247	356950.16	4047808.15
M-79	356993.23	4047842.46	R-248	356955.70	4047811.41
M-80	357002.80	4047848.05	R-249	356967.29	4047817.19
M-81=ZMT 1	357013.78	4047900.90	R-250	356976.16	4047820.56
M-82=H-6	357011.18	4047896.95	R-251	356982.55	4047822.49
M-83=H-5	357048.46	4047930.85	R-252	356996.89	4047825.24
M-84=H-4	357070.62	4047953.29	R-253	357001.98	4047827.08
M-85=H-3	357109.73	4047984.76	R-254	357005.79	4047828.55
			R-255	357011.04	4047834.84
			R-256	357013.81	4047838.47
			R-257	357016.28	4047842.78
			R-258	357017.71	4047845.49
			R-259	357026.71	4047861.08
			R-260	357043.61	4047892.67
			R-261	357057.98	4047914.56
			R-262	357067.53	4047925.55
			R-263	357102.96	4047956.08
			R-264	357121.33	4047969.68

VERTICES DE LA POLIGONAL DE DESAFECTACIÓN		
PUNTO	X	Y
V-13	356555.027	4047683.271
V-14	356562.565	4047694.505
V-15	356581.142	4047693.219
V-16	356614.996	4047692.120
V-17	356615.142	4047691.040
V-18	356672.347	4047694.373
V-19=V-81	356703.787	4047695.249
V-20=V-83	356761.254	4047694.954
V-21	356776.996	4047696.325
V-22	356777.136	4047695.699
V-23=V-85	356792.245	4047697.318



MA-6/5 C-157
 OM28-6-80

Reglamento General de Costas Real Decreto
 876/2014, de 10 de octubre Artículo 5.8

CONCESION C-549
 SOFICO
 O.M. 21-JUNIO DE 1972

DES01/08/29/0004-DES10/01 **EN TRAMITACIÓN**



Ministerio de Agricultura y Pesca, Alimentación y Medio Ambiente
 DIRECCIÓN GENERAL DE LA SOSTENIBILIDAD DE LA COSTA Y DEL MAR
 DEMARCACIÓN DE COSTAS ANDALUCÍA-MEDITERRÁNEO
 MÁLAGA

DESLINDE DEL DOMINIO PÚBLICO MARITIMO-TERRESTRE DEL TRAMO DE COSTA COMPRENDIDO DESDE EL LIMITE CON EL TÉRMINO MUNICIPAL DE MIJAS HASTA EL EDIFICIO MACARENA.

TÉRMINO MUNICIPAL DE FUENGIROLA (MÁLAGA)

DES01/08/29/0004-DES10/01 **EN TRAMITACIÓN**

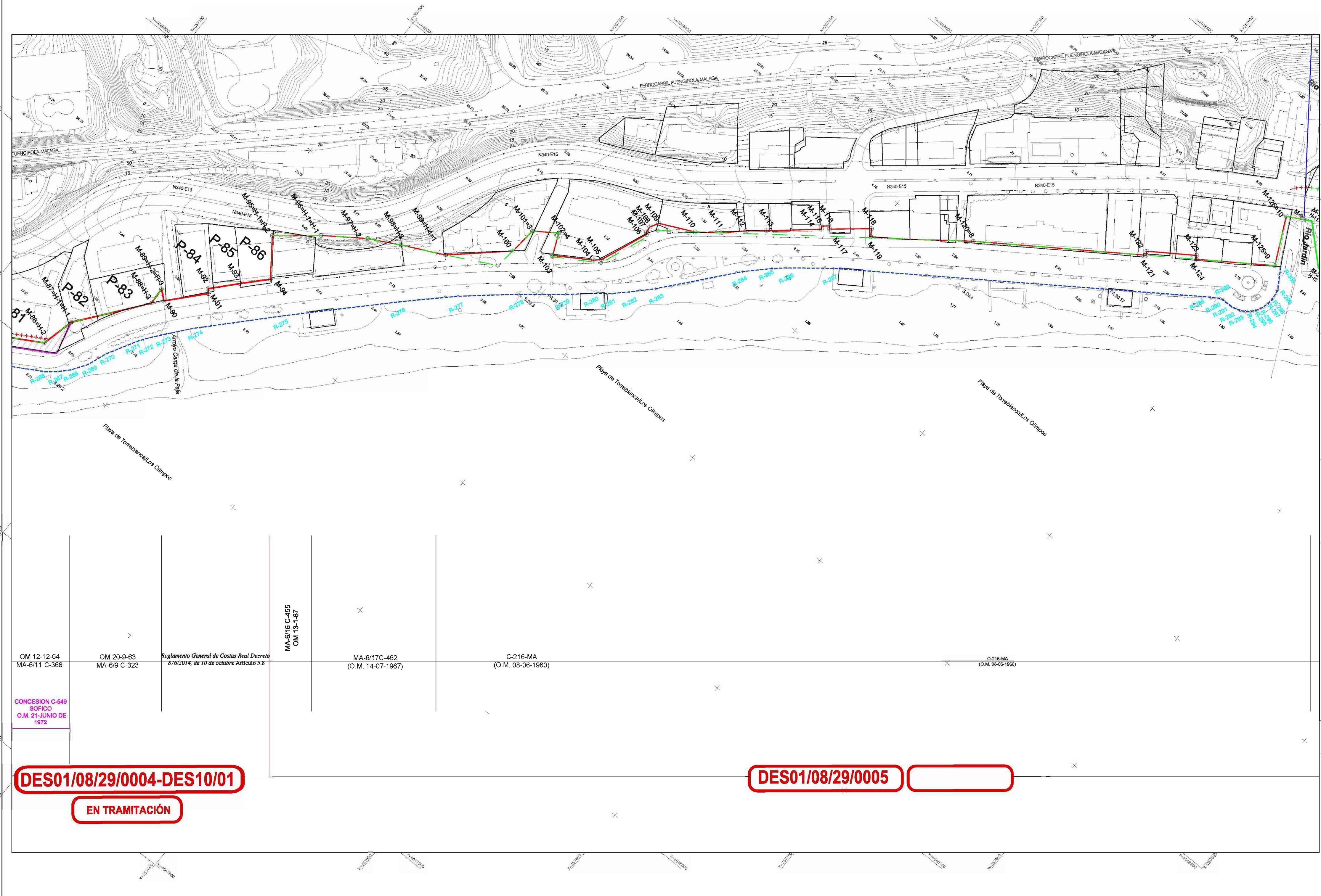
PLANO Nº	HOJA Nº	REFERENCIA	E: 1/1000	ESCALA GRÁFICA
9	1665714 1665715 1665716 1665717	DES01/08/29/0004-DES10/01		0 10 20 30 40 50 m
PROYECTO DE DESLINDE				

EXAMINADO Y CONFORME	
LA TÉCNICO SUPERIOR	EL JEFE DE LA DEMARCACIÓN
FECHA: 16 de enero de 2018	
Fdo.: Mª Teresa Villatoro López	Fdo.: Angel González Castañera

INFORMACIÓN CARTOGRAFICA	GRÁFICO DE DISTRIBUCIÓN DE HOJAS
PROYECCIÓN U.T.M. HUSO 30 S SISTEMA DE REFERENCIA ETRS89 VUELO FOTOGRAFICO D.G. COSTAS (OCTUBRE 2004-ENERO 2005) LEVANTAMIENTO TOPOGRAFICO EN LAZADO A LA RED GEODÉSICA RESTITUCIÓN Y DIBUJO: OCTUBRE 2005-ABRIL 2006	

SIGNOS CONVENCIONALES			
— LINEA DE AGUA	— LIMITE DE LA ZMT	⊗ HITOS DEL DESLINDE	⊗ HITOS RIBERA DEL MAR
— LINEA DE RIBERA DE MAR	— LIMITE POSIBLE DESAFECTACIÓN	⊕ HITOS RIBERA DEL MAR	⊕ HITOS LIMITE POSIBLE DESAFECTACIÓN
— LINEA DEL DESLINDE DEL CPMT	— ZONA EN ESTUDIO POR SI PROCEDE INICIAR SU DESAFECTACIÓN	⊕ HITOS Z.M.T.	⊕ VERTICES REPLANTADOS
— LIMITE DE SERVIDUMBRE TRANSITO	— LIMITE ZONA DE SERVICIO		
— LIMITE DE SERVIDUMBRE PROTECCIÓN	— LIMITE CLASIFICACION URB. SUELO		

VERTICES DE LA POLIGONAL DEL DESLINDE			VERTICES DE LA RIBERA DEL MAR		
PUNTO	X	Y	PUNTO	X	Y
M-86-H-2	357146.87	4048006.12	R-265	357139.82	4047981.97
M-87-H-1	357151.81	4048026.32	R-266	357158.29	4047992.79
M-88-H-2	357182.79	4048066.21	R-267	357164.17	4047997.52
M-89-H-2H-3	357132.28	4048076.68	R-268	357169.91	4048003.53
M-90	357187.83	4048071.93	R-269	357176.02	4048012.68
M-91	357206.25	4048092.43	R-270	357180.58	4048024.79
M-92	357204.34	4048094.71	R-271	357190.29	4048042.17
M-93	357217.51	4048109.34	R-272	357192.59	4048045.60
M-94	357230.40	4048123.19	R-273	357203.86	4048059.70
			R-274	357212.51	4048070.23
			R-275	357250.16	4048110.31



DES01/08/29/0004-DES10/01

EN TRAMITACIÓN

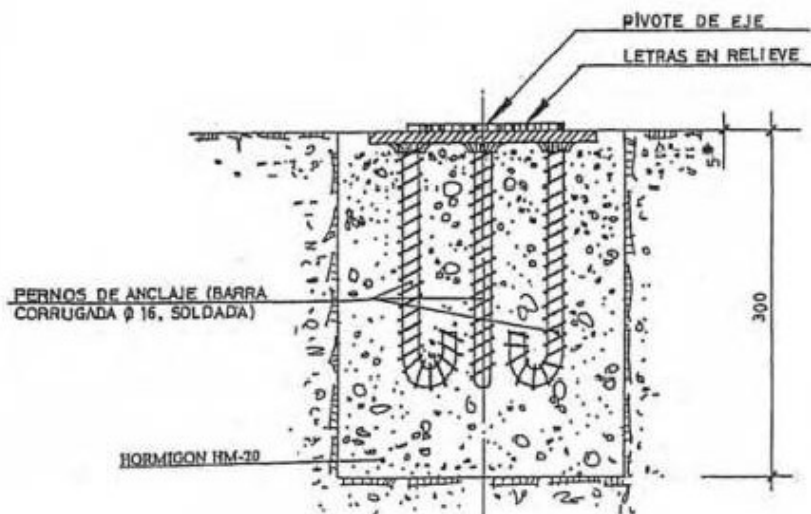
DES01/08/29/0005

EN TRAMITACIÓN

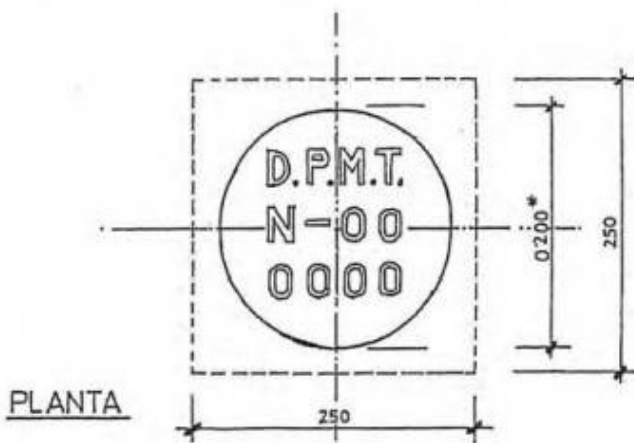
OM 12-12-64 MA-6/11 C-368
 OM 20-9-63 MA-6/9 C-323
 Reglamento General de Costas Real Decreto 876/2014, de 10 de octubre 2014 (BOE 30-10-2014)
 MA-6/16 C-455 OM 13-1-67
 MA-6/17C-462 (O.M. 14-07-1967)
 C-216-MA (O.M. 08-06-1960)
 C-216-MA (O.M. 08-06-1960)

CONCESION C-549
 SOFICO
 O.M. 21-JUNIO DE 1972

HITO DE PLACA DE ACERO



ALZADO-SECCION
ESCALA =



NOTAS:

- Las cotas estan dadas en mm.
- Las acotaciones señaladas con * son Vinculantes. El resto son orientativos