



Ministerio para la Transición Ecológica y el Reto Demográfico
Dirección General de la Costa y el Mar

DEMARCAción DE COSTAS DE CANARIAS
SERVICIO DE GESTIÓN DEL DOMINIO PÚBLICO

DESLINDE DEL DOMINIO PÚBLICO MARITIMO-TERRESTRE DEL TRAMO "PUNTA MESA DE TAURO - ACANTILADO TAURITO"

Término Municipal de Mogán
LAS PALMAS


PLANO Nº	HOJA Nº	REFERENCIA DESMORFOMÉTRICA	ESCALA	ESCALA GRÁFICA
4	1	50-207-2-3-0-1	1/1000	0 10 20 30 40 50 m
PLANO: DELIMITACIÓN PROVISIONAL DEL D.P.M.T. Y ZONAS DE SERVIDUMBRE				

EL JEFE DE LA DEMARCAción DE COSTAS DE CANARIAS
Fdo.: Alberto Mugaí Conzuelo

EXAMINADO Y CONFORME:
EL JEFE DEL SERVICIO DE GESTIÓN DEL DOMINIO PÚBLICO
Fdo.: Miren Guerrero Guerrero

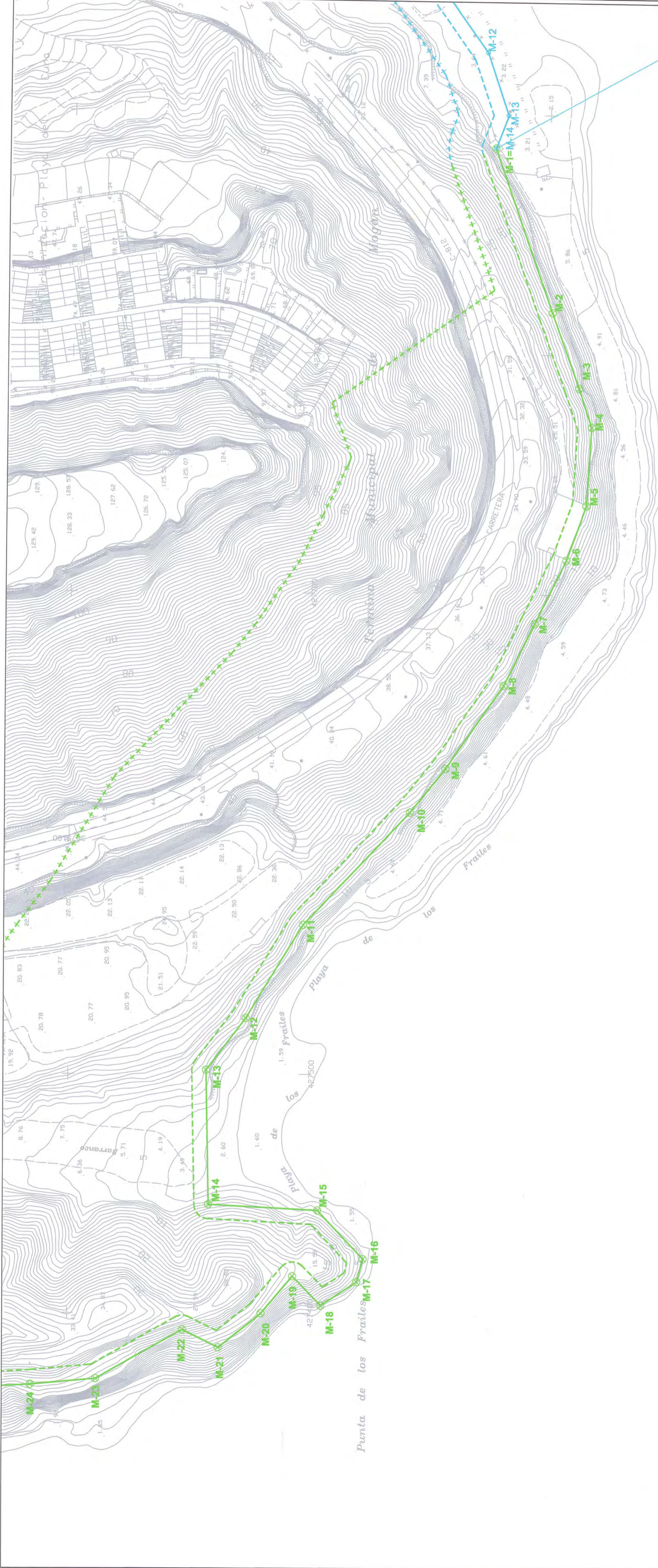
FECHA: SEPTIEMBRE DE 2021

INFORMACIÓN CARTOGRAFICA
PROYECTO I.T.M. - ELIPSE DE WGS84 - JUNIO 20
ORIENTADO DE 2018
DISTRIBUCIÓN DE HOJAS POR TRAMO:



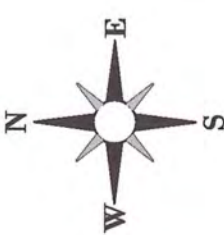
SIGNOS CONVENCIONALES

- Línea del deslinde del DPMT probable
- - - Límite de Servidumbre de Tránsito probable
- + + + Límite de Servidumbre de protección probable
- — — — — Deslinde Colindante
- - - - - Límite de Servidumbre de Tránsito Colindante
- + + + + Límite de Servidumbre de protección Colindante



Punta de la Mesa de Tauro

OCEANO ATLANTICO



COORDENADAS DE LOS VERTICES DE LA POLIGONAL DEL DESLINDE	
Vertice	Coordenada X
M-1	428982.30
M-2	427615.58
M-3	427000.85
M-4	427000.85
M-5	427171.51
M-6	427171.51
M-7	427252.25
M-8	427448.32
M-9	427448.32
M-10	427252.25
M-11	427252.25
M-12	427252.25
M-13	427252.25
M-14	427252.25
M-15	427252.25
M-16	427252.25
M-17	427252.25
M-18	427252.25
M-19	427252.25
M-20	427252.25
M-21	427252.25
M-22	427252.25
M-23	427252.25
M-24	427252.25
M-25	427252.25
M-26	427252.25
M-27	427252.25
M-28	427252.25
M-29	427252.25
M-30	427252.25
M-31	427252.25
M-32	427252.25
M-33	427252.25
M-34	427252.25
M-35	427252.25
M-36	427252.25
M-37	427252.25
M-38	427252.25
M-39	427252.25
M-40	427252.25
M-41	427252.25
M-42	427252.25
M-43	427252.25
M-44	427252.25
M-45	427252.25
M-46	427252.25
M-47	427252.25
M-48	427252.25
M-49	427252.25
M-50	427252.25
M-51	427252.25
M-52	427252.25
M-53	427252.25
M-54	427252.25
M-55	427252.25
M-56	427252.25
M-57	427252.25
M-58	427252.25
M-59	427252.25
M-60	427252.25
M-61	427252.25
M-62	427252.25
M-63	427252.25
M-64	427252.25
M-65	427252.25
M-66	427252.25
M-67	427252.25
M-68	427252.25
M-69	427252.25
M-70	427252.25

COORDENADAS DE LOS VERTICES DE LA POLIGONAL DEL DESLINDE	
Vertice	Coordenada X
M-71	428982.30
M-72	427615.58
M-73	427000.85
M-74	427000.85
M-75	427171.51
M-76	427171.51
M-77	427252.25
M-78	427448.32
M-79	427448.32
M-80	427252.25
M-81	427252.25
M-82	427252.25
M-83	427252.25
M-84	427252.25
M-85	427252.25
M-86	427252.25
M-87	427252.25
M-88	427252.25
M-89	427252.25
M-90	427252.25
M-91	427252.25
M-92	427252.25
M-93	427252.25
M-94	427252.25
M-95	427252.25
M-96	427252.25
M-97	427252.25
M-98	427252.25
M-99	427252.25
M-100	427252.25
M-101	427252.25
M-102	427252.25
M-103	427252.25
M-104	427252.25
M-105	427252.25
M-106	427252.25
M-107	427252.25
M-108	427252.25
M-109	427252.25
M-110	427252.25
M-111	427252.25
M-112	427252.25
M-113	427252.25
M-114	427252.25
M-115	427252.25
M-116	427252.25
M-117	427252.25
M-118	427252.25
M-119	427252.25
M-120	427252.25
M-121	427252.25
M-122	427252.25
M-123	427252.25
M-124	427252.25
M-125	427252.25
M-126	427252.25
M-127	427252.25
M-128	427252.25
M-129	427252.25
M-130	427252.25
M-131	427252.25
M-132	427252.25
M-133	427252.25
M-134	427252.25
M-135	427252.25
M-136	427252.25
M-137	427252.25
M-138	427252.25
M-139	427252.25
M-140	427252.25
M-141	427252.25
M-142	427252.25
M-143	427252.25
M-144	427252.25
M-145	427252.25
M-146	427252.25
M-147	427252.25
M-148	427252.25
M-149	427252.25
M-150	427252.25



Ministerio para la Transición Ecológica y el Reto Demográfico
Dirección General de la Costa y el Mar

DEMARCACIÓN DE COSTAS DE CANARIAS
SERVICIO DE GESTIÓN DEL DOMINIO PÚBLICO

DESLINDE DEL DOMINIO PÚBLICO MARÍTIMO-TERRESTRE DEL TRAMO "PUNTA MESA DE TAURO - ACANTILADO TAURITO"

Término Municipal de Mogán
LAS PALMAS

PLANO Nº	HOJA Nº	ESCALA	FECHA	ESCALA GRÁFICA
4	2	1:1000	1/1000	0 10 20 30 40 50 m

EXAMINADO Y CONFORME

EL JEFE DEL SERVICIO DE GESTIÓN DE DOMINIO PÚBLICO

EL JEFE DE LA DEMARCACIÓN DE COSTAS DE CANARIAS

FECHA: SEPTIEMBRE DE 2021

Fig. I. Javier Guerrero Guerrero

INFORMACIÓN CARTOGRÁFICA

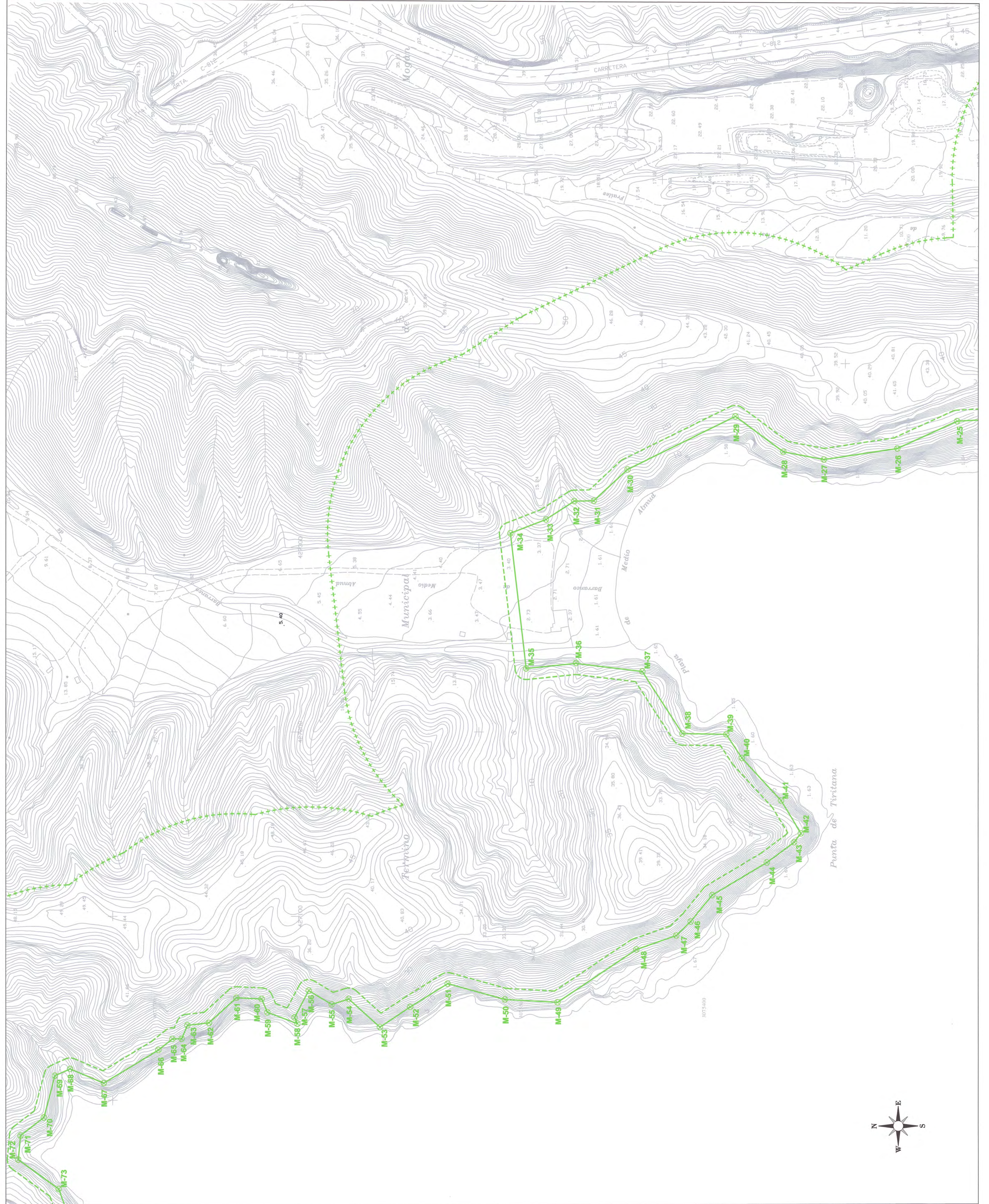
PROYECCIÓN U.T.M.: ELIPSOIDE MOGÁN - HUSO 28

COORDENADAS DE DATO: DISTRIBUCIÓN DE HOJAS POR TRAMO

GRÁFICO DE DISTRIBUCIÓN DE HOJAS

- #### SÍMBOLOS CONVENCIONALES
- Línea del deslinde del DPMT probable
 - - - Límite de Servidumbre de Tránsito probable
 - + + - Límite de Servidumbre de protección probable
 - Delindecio Colindante
 - - - Límite de Servidumbre de Tránsito Colindante
 - + + - Límite de Servidumbre de protección Colindante

COORDENADAS DE LOS VÉRTECES DE LA POLIGONAL	COORDENADAS DE LOS VÉRTECES DE LA POLIGONAL	COORDENADAS DE LOS VÉRTECES DE LA POLIGONAL	
Coordenada X	Coordenada Y	Coordenada X	
M-1	427770.28	M-141	429770.24
M-2	427780.38	M-142	429780.34
M-3	427790.48	M-143	429790.44
M-4	427800.58	M-144	429800.54
M-5	427810.68	M-145	429810.64
M-6	427820.78	M-146	429820.74
M-7	427830.88	M-147	429830.84
M-8	427840.98	M-148	429840.94
M-9	427851.08	M-149	429851.04
M-10	427861.18	M-150	429861.14
M-11	427871.28	M-151	429871.24
M-12	427881.38	M-152	429881.34
M-13	427891.48	M-153	429891.44
M-14	427901.58	M-154	429901.54
M-15	427911.68	M-155	429911.64
M-16	427921.78	M-156	429921.74
M-17	427931.88	M-157	429931.84
M-18	427941.98	M-158	429941.94
M-19	427952.08	M-159	429952.04
M-20	427962.18	M-160	429962.14
M-21	427972.28	M-161	429972.24
M-22	427982.38	M-162	429982.34
M-23	427992.48	M-163	429992.44
M-24	428002.58	M-164	430002.54
M-25	428012.68	M-165	430012.64
M-26	428022.78	M-166	430022.74
M-27	428032.88	M-167	430032.84
M-28	428042.98	M-168	430042.94
M-29	428053.08	M-169	430053.04
M-30	428063.18	M-170	430063.14
M-31	428073.28	M-171	430073.24
M-32	428083.38	M-172	430083.34
M-33	428093.48	M-173	430093.44
M-34	428103.58	M-174	430103.54
M-35	428113.68	M-175	430113.64
M-36	428123.78	M-176	430123.74
M-37	428133.88	M-177	430133.84
M-38	428143.98	M-178	430143.94
M-39	428154.08	M-179	430154.04
M-40	428164.18	M-180	430164.14
M-41	428174.28	M-181	430174.24
M-42	428184.38	M-182	430184.34
M-43	428194.48	M-183	430194.44
M-44	428204.58	M-184	430204.54
M-45	428214.68	M-185	430214.64
M-46	428224.78	M-186	430224.74
M-47	428234.88	M-187	430234.84
M-48	428244.98	M-188	430244.94
M-49	428255.08	M-189	430255.04
M-50	428265.18	M-190	430265.14
M-51	428275.28	M-191	430275.24
M-52	428285.38	M-192	430285.34
M-53	428295.48	M-193	430295.44
M-54	428305.58	M-194	430305.54
M-55	428315.68	M-195	430315.64
M-56	428325.78	M-196	430325.74
M-57	428335.88	M-197	430335.84
M-58	428345.98	M-198	430345.94
M-59	428356.08	M-199	430356.04
M-60	428366.18	M-200	430366.14
M-61	428376.28	M-201	430376.24
M-62	428386.38	M-202	430386.34
M-63	428396.48	M-203	430396.44
M-64	428406.58	M-204	430406.54
M-65	428416.68	M-205	430416.64
M-66	428426.78	M-206	430426.74
M-67	428436.88	M-207	430436.84
M-68	428446.98	M-208	430446.94
M-69	428457.08	M-209	430457.04
M-70	428467.18	M-210	430467.14
M-71	428477.28	M-211	430477.24
M-72	428487.38	M-212	430487.34
M-73	428497.48	M-213	430497.44





Ministerio para la Transición Ecológica y el Reto Demográfico
Dirección General de la Costa y el Mar

DEMARCACIÓN DE COSTAS DE CANARIAS
SERVICIO DE GESTIÓN DEL DOMINIO PÚBLICO

DESLINDE DEL DOMINIO PÚBLICO MARÍTIMO-TERRESTRE DEL TRAMO "PUNTA MESA DE TAURO - ACANTILADO TAURITO"

Término Municipal de Mogán LAS PALMAS

PLANO Nº	4	HOJAS Nº	3	REFERENCIA DEL PLAN	DES/08/03/02/05/08/01	ESCALA	1/1000	ESCALA GRÁFICA	0 10 20 30 40 50 m
DELIMITACIÓN GENERAL DEL D.P.M.T. Y ZONAS DE SERVIDUMBRE									

EL JEFE DE LA DEMARCACIÓN DE COSTAS DE CANARIAS

Fdo.: Alberto Martín Coronel

EXAMINADO Y CONFORME:
EL JEFE DEL SERVICIO DE GESTIÓN DEL DOMINIO PÚBLICO

Fdo.: Ifigenia Clavería Guerrero


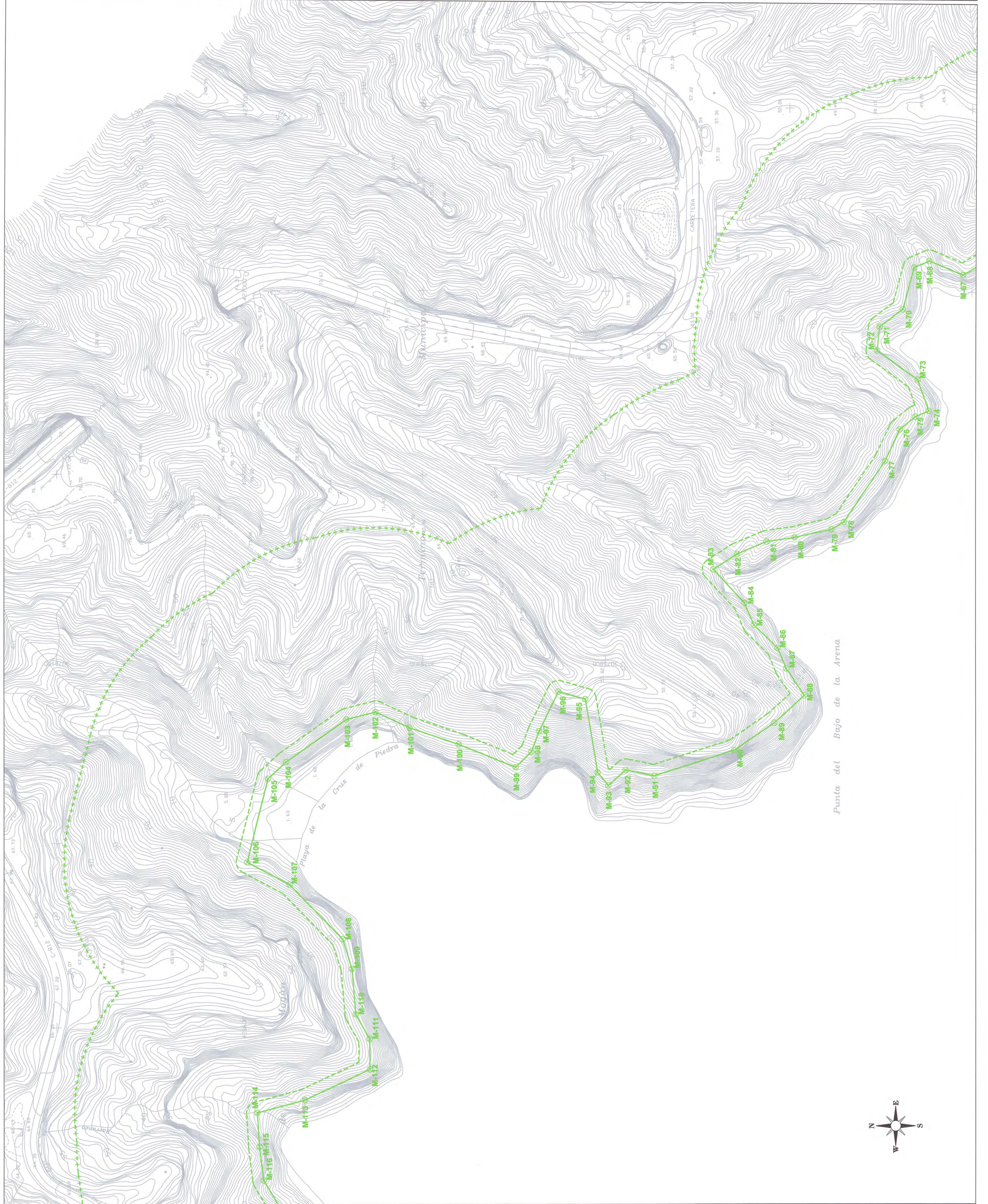
FECHA: SEPTIEMBRE DE 2021

INFORMACIÓN CARTOGRÁFICA
PROYECCIÓN UTM. ESPESOR HOJA: 1:6000
EXTENSIONE DEL TRAMO: DISTRIBUCIÓN DE HOJAS POR TRAMO

GRÁFICO DE DISTRIBUCIÓN DE HOJAS


SIGNOS CONVENCIONALES

- Línea del deslinde del D.P.M.T. probable
- - - Límite de Servidumbre de Tránsito probable
- Límite de Servidumbre de protección probable
- Destacado Colindante
- Límite de Servidumbre de Tránsito Colindante
- Límite de Servidumbre de protección Colindante



COORDENADAS DE LOS VERTICES DE LA POLIGONAL DEL DESLINDE

Vertice	Coordenada X	Coordenada Y
M-1	427729.38	307504.94
M-2	427729.38	307504.94
M-3	427820.38	307504.94
M-4	427820.38	307504.94
M-5	427820.38	307504.94
M-6	427820.38	307504.94
M-7	427820.38	307504.94
M-8	427820.38	307504.94
M-9	427820.38	307504.94
M-10	427820.38	307504.94
M-11	427820.38	307504.94
M-12	427820.38	307504.94
M-13	427820.38	307504.94
M-14	427820.38	307504.94
M-15	427820.38	307504.94
M-16	427820.38	307504.94
M-17	427820.38	307504.94
M-18	427820.38	307504.94
M-19	427820.38	307504.94
M-20	427820.38	307504.94
M-21	427820.38	307504.94
M-22	427820.38	307504.94
M-23	427820.38	307504.94
M-24	427820.38	307504.94
M-25	427820.38	307504.94
M-26	427820.38	307504.94
M-27	427820.38	307504.94
M-28	427820.38	307504.94
M-29	427820.38	307504.94
M-30	427820.38	307504.94
M-31	427820.38	307504.94
M-32	427820.38	307504.94
M-33	427820.38	307504.94
M-34	427820.38	307504.94
M-35	427820.38	307504.94
M-36	427820.38	307504.94
M-37	427820.38	307504.94
M-38	427820.38	307504.94
M-39	427820.38	307504.94
M-40	427820.38	307504.94
M-41	427820.38	307504.94
M-42	427820.38	307504.94
M-43	427820.38	307504.94
M-44	427820.38	307504.94
M-45	427820.38	307504.94
M-46	427820.38	307504.94
M-47	427820.38	307504.94
M-48	427820.38	307504.94
M-49	427820.38	307504.94
M-50	427820.38	307504.94
M-51	427820.38	307504.94
M-52	427820.38	307504.94
M-53	427820.38	307504.94
M-54	427820.38	307504.94
M-55	427820.38	307504.94
M-56	427820.38	307504.94
M-57	427820.38	307504.94
M-58	427820.38	307504.94
M-59	427820.38	307504.94
M-60	427820.38	307504.94
M-61	427820.38	307504.94
M-62	427820.38	307504.94
M-63	427820.38	307504.94
M-64	427820.38	307504.94
M-65	427820.38	307504.94
M-66	427820.38	307504.94
M-67	427820.38	307504.94
M-68	427820.38	307504.94
M-69	427820.38	307504.94
M-70	427820.38	307504.94
M-71	427820.38	307504.94
M-72	427820.38	307504.94
M-73	427820.38	307504.94
M-74	427820.38	307504.94
M-75	427820.38	307504.94
M-76	427820.38	307504.94
M-77	427820.38	307504.94
M-78	427820.38	307504.94
M-79	427820.38	307504.94
M-80	427820.38	307504.94
M-81	427820.38	307504.94
M-82	427820.38	307504.94
M-83	427820.38	307504.94
M-84	427820.38	307504.94
M-85	427820.38	307504.94
M-86	427820.38	307504.94
M-87	427820.38	307504.94
M-88	427820.38	307504.94
M-89	427820.38	307504.94
M-90	427820.38	307504.94
M-91	427820.38	307504.94
M-92	427820.38	307504.94
M-93	427820.38	307504.94
M-94	427820.38	307504.94
M-95	427820.38	307504.94
M-96	427820.38	307504.94
M-97	427820.38	307504.94
M-98	427820.38	307504.94
M-99	427820.38	307504.94
M-100	427820.38	307504.94
M-101	427820.38	307504.94
M-102	427820.38	307504.94
M-103	427820.38	307504.94
M-104	427820.38	307504.94
M-105	427820.38	307504.94
M-106	427820.38	307504.94
M-107	427820.38	307504.94
M-108	427820.38	307504.94
M-109	427820.38	307504.94
M-110	427820.38	307504.94
M-111	427820.38	307504.94
M-112	427820.38	307504.94
M-113	427820.38	307504.94
M-114	427820.38	307504.94
M-115	427820.38	307504.94
M-116	427820.38	307504.94
M-117	427820.38	307504.94
M-118	427820.38	307504.94
M-119	427820.38	307504.94
M-120	427820.38	307504.94
M-121	427820.38	307504.94
M-122	427820.38	307504.94
M-123	427820.38	307504.94
M-124	427820.38	307504.94
M-125	427820.38	307504.94
M-126	427820.38	307504.94
M-127	427820.38	307504.94
M-128	427820.38	307504.94
M-129	427820.38	307504.94
M-130	427820.38	307504.94
M-131	427820.38	307504.94
M-132	427820.38	307504.94
M-133	427820.38	307504.94
M-134	427820.38	307504.94
M-135	427820.38	307504.94
M-136	427820.38	307504.94
M-137	427820.38	307504.94
M-138	427820.38	307504.94
M-139	427820.38	307504.94
M-140	427820.38	307504.94
M-141	427820.38	307504.94
M-142	427820.38	307504.94
M-143	427820.38	307504.94
M-144	427820.38	307504.94
M-145	427820.38	307504.94
M-146	427820.38	307504.94
M-147	427820.38	307504.94
M-148	427820.38	307504.94
M-149	427820.38	307504.94
M-150	427820.38	307504.94



Ministerio para la Transición Ecológica y el Reto Demográfico
 Dirección General de la Costa y el Mar

DEMARCAÇÃO DE COSTAS DE CANARIAS
 SERVICIO DE GESTIÓN DEL DOMINIO PÚBLICO

**DESLINDE DEL DOMINIO PÚBLICO MARÍTIMO-TERRESTRE
 DEL TRAMO "PUNTA MESA DE TAURO - ACANTILADO
 TAURITO"**

**Término Municipal de Mogán
 LAS PALMAS**

PLANO Nº	4	HORA Nº	4
REVISIÓN Nº	DL-2017-P	ESCALA	1/1000
DESIGNACIÓN	DELIMITACIÓN GENERAL DEL D.P.M.T. Y ZONAS DE SERVIDUMBRE	ESCALA GRAFICA	0 10 20 30 40 50 m

EL JEFE DE LA DEMARCAÇÃO DE COSTAS DE CANARIAS
 Fdo: Roberto Martín Coronel

EXAMINADO Y CONFORME
 EL JEFE DEL SERVICIO DE GESTIÓN DEL DOMINIO PÚBLICO
 Fdo: Juan S. Guerrero

FECHA:
 SEPTIEMBRE DE 2021

INFORMACIÓN CARTOGRÁFICA
 PROYECCIÓN U.T.M. - EUROPEA WGS84 - H30D 28
 ORIENTACIÓN DE B.N.º
 DISTRIBUCIÓN DE ONDAS POR TRAMO

GRÁFICO DE DISTRIBUCIÓN DE ONDAS

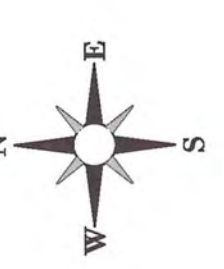
- SIGNOS CONVENCIONALES
- Línea del deslinde del D.P.M.T. probable
 - - - Límite de Servidumbre de Tránsito probable
 - + + Límite de Servidumbre de protección probable
 - Deslinde Colindante
 - - - Límite de Servidumbre de Tránsito Colindante
 - + + Límite de Servidumbre de protección Colindante

COORDENADAS DE LOS VÉRTICES DE LA POLIGONAL DEL DESLINDE

Vértice	Coordenada X	Coordenada Y
M-1	429081.19	3075773.30
M-2	429081.19	3075774.59
M-3	429081.19	3075774.59
M-4	429081.19	3075774.59
M-5	429081.19	3075774.59
M-6	429081.19	3075774.59
M-7	429081.19	3075774.59
M-8	429081.19	3075774.59
M-9	429081.19	3075774.59
M-10	429081.19	3075774.59
M-11	429081.19	3075774.59
M-12	429081.19	3075774.59
M-13	429081.19	3075774.59
M-14	429081.19	3075774.59
M-15	429081.19	3075774.59
M-16	429081.19	3075774.59
M-17	429081.19	3075774.59
M-18	429081.19	3075774.59
M-19	429081.19	3075774.59
M-20	429081.19	3075774.59
M-21	429081.19	3075774.59
M-22	429081.19	3075774.59
M-23	429081.19	3075774.59
M-24	429081.19	3075774.59
M-25	429081.19	3075774.59
M-26	429081.19	3075774.59
M-27	429081.19	3075774.59
M-28	429081.19	3075774.59
M-29	429081.19	3075774.59
M-30	429081.19	3075774.59
M-31	429081.19	3075774.59
M-32	429081.19	3075774.59
M-33	429081.19	3075774.59
M-34	429081.19	3075774.59
M-35	429081.19	3075774.59
M-36	429081.19	3075774.59
M-37	429081.19	3075774.59
M-38	429081.19	3075774.59
M-39	429081.19	3075774.59
M-40	429081.19	3075774.59
M-41	429081.19	3075774.59
M-42	429081.19	3075774.59
M-43	429081.19	3075774.59
M-44	429081.19	3075774.59
M-45	429081.19	3075774.59
M-46	429081.19	3075774.59
M-47	429081.19	3075774.59
M-48	429081.19	3075774.59
M-49	429081.19	3075774.59
M-50	429081.19	3075774.59
M-51	429081.19	3075774.59
M-52	429081.19	3075774.59
M-53	429081.19	3075774.59
M-54	429081.19	3075774.59
M-55	429081.19	3075774.59
M-56	429081.19	3075774.59
M-57	429081.19	3075774.59
M-58	429081.19	3075774.59
M-59	429081.19	3075774.59
M-60	429081.19	3075774.59
M-61	429081.19	3075774.59
M-62	429081.19	3075774.59
M-63	429081.19	3075774.59
M-64	429081.19	3075774.59
M-65	429081.19	3075774.59
M-66	429081.19	3075774.59
M-67	429081.19	3075774.59
M-68	429081.19	3075774.59
M-69	429081.19	3075774.59
M-70	429081.19	3075774.59
M-71	429081.19	3075774.59
M-72	429081.19	3075774.59
M-73	429081.19	3075774.59
M-74	429081.19	3075774.59
M-75	429081.19	3075774.59
M-76	429081.19	3075774.59
M-77	429081.19	3075774.59
M-78	429081.19	3075774.59
M-79	429081.19	3075774.59
M-80	429081.19	3075774.59
M-81	429081.19	3075774.59
M-82	429081.19	3075774.59
M-83	429081.19	3075774.59
M-84	429081.19	3075774.59
M-85	429081.19	3075774.59
M-86	429081.19	3075774.59
M-87	429081.19	3075774.59
M-88	429081.19	3075774.59
M-89	429081.19	3075774.59
M-90	429081.19	3075774.59
M-91	429081.19	3075774.59
M-92	429081.19	3075774.59
M-93	429081.19	3075774.59
M-94	429081.19	3075774.59
M-95	429081.19	3075774.59
M-96	429081.19	3075774.59
M-97	429081.19	3075774.59
M-98	429081.19	3075774.59
M-99	429081.19	3075774.59
M-100	429081.19	3075774.59
M-101	429081.19	3075774.59
M-102	429081.19	3075774.59
M-103	429081.19	3075774.59
M-104	429081.19	3075774.59
M-105	429081.19	3075774.59
M-106	429081.19	3075774.59
M-107	429081.19	3075774.59
M-108	429081.19	3075774.59
M-109	429081.19	3075774.59
M-110	429081.19	3075774.59
M-111	429081.19	3075774.59
M-112	429081.19	3075774.59
M-113	429081.19	3075774.59
M-114	429081.19	3075774.59
M-115	429081.19	3075774.59
M-116	429081.19	3075774.59
M-117	429081.19	3075774.59
M-118	429081.19	3075774.59
M-119	429081.19	3075774.59
M-120	429081.19	3075774.59
M-121	429081.19	3075774.59
M-122	429081.19	3075774.59
M-123	429081.19	3075774.59
M-124	429081.19	3075774.59
M-125	429081.19	3075774.59
M-126	429081.19	3075774.59
M-127	429081.19	3075774.59
M-128	429081.19	3075774.59
M-129	429081.19	3075774.59
M-130	429081.19	3075774.59
M-131	429081.19	3075774.59
M-132	429081.19	3075774.59
M-133	429081.19	3075774.59
M-134	429081.19	3075774.59
M-135	429081.19	3075774.59
M-136	429081.19	3075774.59
M-137	429081.19	3075774.59
M-138	429081.19	3075774.59
M-139	429081.19	3075774.59
M-140	429081.19	3075774.59
M-141	429081.19	3075774.59
M-142	429081.19	3075774.59
M-143	429081.19	3075774.59
M-144	429081.19	3075774.59
M-145	429081.19	3075774.59
M-146	429081.19	3075774.59
M-147	429081.19	3075774.59
M-148	429081.19	3075774.59
M-149	429081.19	3075774.59
M-150	429081.19	3075774.59
M-151	429081.19	3075774.59
M-152	429081.19	3075774.59
M-153	429081.19	3075774.59
M-154	429081.19	3075774.59
M-155	429081.19	3075774.59
M-156	429081.19	3075774.59
M-157	429081.19	3075774.59
M-158	429081.19	3075774.59
M-159	429081.19	3075774.59
M-160	429081.19	3075774.59
M-161	429081.19	3075774.59
M-162	429081.19	3075774.59
M-163	429081.19	3075774.59
M-164	429081.19	3075774.59
M-165	429081.19	3075774.59
M-166	429081.19	3075774.59
M-167	429081.19	3075774.59
M-168	429081.19	3075774.59
M-169	429081.19	3075774.59
M-170	429081.19	3075774.59
M-171	429081.19	3075774.59
M-172	429081.19	3075774.59
M-173	429081.19	3075774.59
M-174	429081.19	3075774.59
M-175	429081.19	3075774.59
M-176	429081.19	3075774.59
M-177	429081.19	3075774.59
M-178	429081.19	3075774.59
M-179	429081.19	3075774.59
M-180	429081.19	3075774.59
M-181	429081.19	3075774.59
M-182	429081.19	3075774.59
M-183	429081.19	3075774.59
M-184	429081.19	3075774.59
M-185	429081.19	3075774.59
M-186	429081.19	3075774.59
M-187	429081.19	3075774.59
M-188	429081.19	3075774.59
M-189	429081.19	3075774.59
M-190	429081.19	3075774.59
M-191	429081.19	3075774.59
M-192	429081.19	3075774.59
M-193	429081.19	3075774.59
M-194	429081.19	3075774.59
M-195	429081.19	3075774.59
M-196	429081.19	3075774.59
M-197	429081.19	3075774.59
M-198	429081.19	3075774.59
M-199	429081.19	3075774.59
M-200	429081.19	3075774.59




ATLANTICO



OCEANO

Punta Cruz de Piedra



Ministerio para la Transición Ecológica y el Reto Demográfico
Dirección General de la Costa y el Mar

DEMARCAción DE COSTAS DE CANARIAS
SERVICIO DE GESTIÓN DEL DOMINIO PÚBLICO

DESLINDE DEL DOMINIO PÚBLICO MARÍTIMO-TERRESTRE DEL TRAMO "PUNTA MESA DE TAURO - ACANTILADO TAURITO"

Término Municipal de Mogán
LAS PALMAS

PLANO Nº	HOJAS	ESCALA	ESCALA GRÁFICA
4	5	1/1000	0 10 20 30 40 50

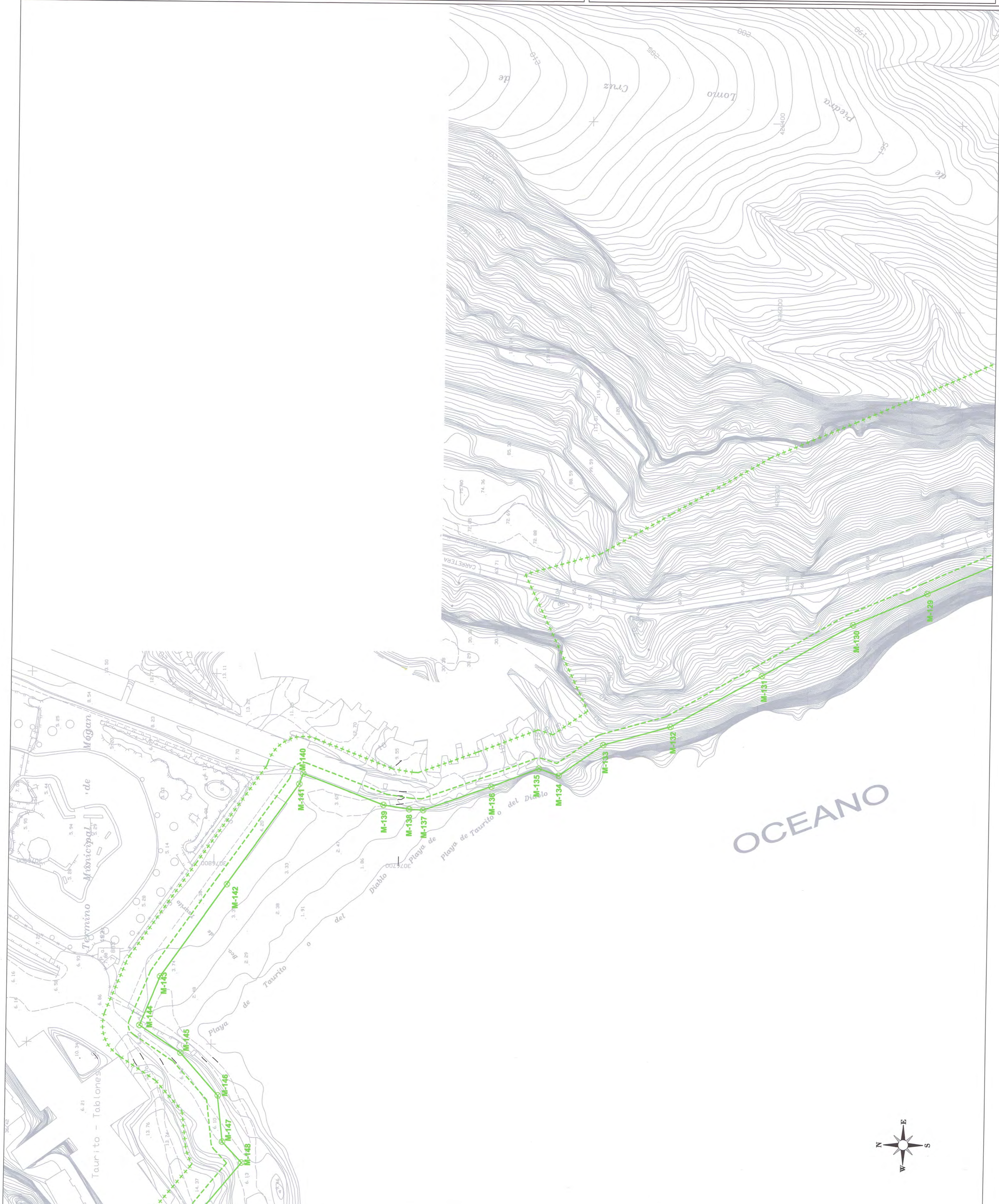
EXAMINADO Y CONFORME
EL JEFE DEL SERVICIO DE GESTIÓN DEL DOMINIO PÚBLICO
SEPTIEMBRE DEL 2021
Fdo.: *[Signature]*
Rfo.: Lucy Romero Cuervo

INFORMACIÓN CARTOGRÁFICA
PROYECCIÓN U.T.M. - SISTEMA WGS84 - H30N28
DISTRIBUCIÓN DE HOJAS POR TRAMO

GRÁFICO DE DISTRIBUCIÓN DE HOJAS

- SIGNOS CONVENCIONALES
- Línea del deslinde del DPMT probable
 - - - Límite de Servidumbre de Tránsito probable
 - + + Límite de Servidumbre de protección probable
 - Deslinde Colindante
 - - - Límite de Servidumbre de Tránsito Colindante
 - + + Límite de Servidumbre de protección Colindante

COORDENADAS DE LOS VÉRTECES DE LA POLIGONAL DEL DESLINDE	
Vértice	Coordenada X
M-1	427702.28
M-2	427704.27
M-3	427706.26
M-4	427708.25
M-5	427710.24
M-6	427712.23
M-7	427714.22
M-8	427716.21
M-9	427718.20
M-10	427720.19
M-11	427722.18
M-12	427724.17
M-13	427726.16
M-14	427728.15
M-15	427730.14
M-16	427732.13
M-17	427734.12
M-18	427736.11
M-19	427738.10
M-20	427740.09
M-21	427742.08
M-22	427744.07
M-23	427746.06
M-24	427748.05
M-25	427750.04
M-26	427752.03
M-27	427754.02
M-28	427756.01
M-29	427758.00
M-30	427760.00
M-31	427762.00
M-32	427764.00
M-33	427766.00
M-34	427768.00
M-35	427770.00
M-36	427772.00
M-37	427774.00
M-38	427776.00
M-39	427778.00
M-40	427780.00
M-41	427782.00
M-42	427784.00
M-43	427786.00
M-44	427788.00
M-45	427790.00
M-46	427792.00
M-47	427794.00
M-48	427796.00
M-49	427798.00
M-50	427800.00
M-51	427802.00
M-52	427804.00
M-53	427806.00
M-54	427808.00
M-55	427810.00
M-56	427812.00
M-57	427814.00
M-58	427816.00
M-59	427818.00
M-60	427820.00
M-61	427822.00
M-62	427824.00
M-63	427826.00
M-64	427828.00
M-65	427830.00
M-66	427832.00
M-67	427834.00
M-68	427836.00
M-69	427838.00
M-70	427840.00





Ministerio para la Transición Ecológica y el Reto Demográfico
Dirección General de la Costa y el Mar

DEMARCAción DE COSTAS DE CANARIAS
SERVICIO DE GESTIÓN DEL DOMINIO PÚBLICO

DESLINDE DEL DOMINIO PÚBLICO MARÍTIMO-TERRESTRE DEL TRAMO "PUNTA MESA DE TAURO - ACANTILADO TAURITO"

Término Municipal de Mogán
LAS PALMAS

PLANO Nº	HOJAS Nº	REFERENCIA DEL D.P.M.P. DE SERVICIO DE GESTIÓN DEL DOMINIO PÚBLICO	ESCALA	ESCALA ORIGINAL
4	6		1/1000	1/1000

EL JEFE DE LA DEMARCAción DE COSTAS DE CANARIAS

EXAMINADO Y CONFORME

EL JEFE DEL SERVICIO DE GESTIÓN DEL DOMINIO PÚBLICO

FECHA: SEPTIEMBRE DE 2021

Fdo: Alberto Martín González

Fdo: Luján Guerrero Guerrero

INFORMACIÓN CARTOGRÁFICA

PROYECCION U.T.M. - ELIPSOIDE WGS84 - NAD 83

DISTRIBUCION DE HOJAS POR TRAMO

GRÁFICO DE DISTRIBUCION DE HOJAS

SIGNOS CONVENCIONALES

- Línea del deslinde del DPMT probable
- - - Límite de Servidumbre de Tránsito probable
- + - Límite de Servidumbre de protección probable
- Deslinde Colindante
- - - Límite de Servidumbre de Tránsito Colindante
- + - Límite de Servidumbre de protección Colindante

COORDENADAS DE LOS VÉRTICES DE LA POLIGONAL DEL DESLINDE	
Vértice	Coordenada X, Coordenada Y
M-1	427021.38
M-2	427021.38
M-3	427021.38
M-4	427021.38
M-5	427021.38
M-6	427021.38
M-7	427021.38
M-8	427021.38
M-9	427021.38
M-10	427021.38
M-11	427021.38
M-12	427021.38
M-13	427021.38
M-14	427021.38
M-15	427021.38
M-16	427021.38
M-17	427021.38
M-18	427021.38
M-19	427021.38
M-20	427021.38
M-21	427021.38
M-22	427021.38
M-23	427021.38
M-24	427021.38
M-25	427021.38
M-26	427021.38
M-27	427021.38
M-28	427021.38
M-29	427021.38
M-30	427021.38
M-31	427021.38
M-32	427021.38
M-33	427021.38
M-34	427021.38
M-35	427021.38
M-36	427021.38
M-37	427021.38
M-38	427021.38
M-39	427021.38
M-40	427021.38
M-41	427021.38
M-42	427021.38
M-43	427021.38
M-44	427021.38
M-45	427021.38
M-46	427021.38
M-47	427021.38
M-48	427021.38
M-49	427021.38
M-50	427021.38
M-51	427021.38
M-52	427021.38
M-53	427021.38
M-54	427021.38
M-55	427021.38
M-56	427021.38
M-57	427021.38
M-58	427021.38
M-59	427021.38
M-60	427021.38
M-61	427021.38
M-62	427021.38
M-63	427021.38
M-64	427021.38
M-65	427021.38
M-66	427021.38
M-67	427021.38
M-68	427021.38
M-69	427021.38
M-70	427021.38



DESLINDE Z.A.T. O.M. 17/03/1971
REF. VII/6

