



LEYENDA SOLICITUD

- Superficie susceptible de ser declarada innecesaria en la zona de la Playa de Covas, de Viveiro - Lugo
- + Puntos que delimitan la poligonal de la superficie susceptible de ser declarada innecesaria


SUPERFICIE: 12.925,08 m²

COORDENADAS QUE DELIMITAN LA SUPERFICIE SUSCEPTIBLE DE SER DECLARADA INNECESARIA

Nº	X	Y
1	613034,607	4836333,236
2	613003,028	4836331,449
3	612978,411	4836330,675
4	612939,575	4836331,684
5	612905,893	4836334,686
6	612871,260	4836339,987
7	612839,629	4836346,731
8	612803,389	4836357,041
9	612771,856	4836365,645
10	612733,902	4836376,948
11	612695,864	4836388,278
12	612660,875	4836398,387
13	612641,498	4836401,922
14	612607,783	4836411,010
15	612567,891	4836422,810
16	612529,571	4836434,235
17	612506,154	4836441,720
18	612471,495	4836455,532
19	612426,906	4836474,496
20	612384,921	4836492,334
21	612349,541	4836507,279
22	612315,657	4836521,798
23	612278,120	4836537,740
24	612238,996	4836554,349
25	612198,584	4836571,529
26	612155,902	4836589,691
27	612118,907	4836619,193
28	612085,895	4836657,031
29	612067,808	4836692,031
30	612034,494	4836737,019
31	612015,595	4836783,064
32	611997,326	4836829,929
33	611981,041	4836877,940
34	611975,483	4836926,626
35	611967,616	4836976,241
36	611955,420	4837026,990
37	611944,159	4837078,662
38	612053,787	4837126,503
39	612118,708	4837174,796
40	612192,742	4837222,990
41	612276,514	4837271,298
42	612362,211	4837319,730
43	612448,948	4837368,298
44	612491,979	4837417,429
45	612577,714	4837466,299
46	612665,705	4837515,124
47	612742,408	4837564,033
48	612798,063	4837613,042
49	612798,068	4837662,056
50	612850,832	4837711,588
51	612881,709	4837760,008
52	612925,624	4837808,844
53	612973,405	4837857,985
54	613005,433	4837907,037
55	613017,614	4837957,072

SIGNOS CONVENCIONALES PARTICULARES

- Línea límite interior de la ribera del mar en los casos en que no coincidan con la línea de deslinde del D. P. M. T.
- Línea deslinde del D. P. M. T. - Ha de entenderse que son integramente de D. P. M. T. todos los polígonos, sitos e islas, sobre los cuales no figura la línea de Deslinde.
- Línea servidumbre de protección
- Línea de perímetro de concesión
- Límite parcelas colindantes.
- Servidumbre de tránsito: 6 m. medidos desde el límite interior de la ribera del mar. Solo se representa gráficamente en los casos en que la misma se amplie.
- HITOS MOJON
- D VERTICES RED GEODESICA
- △ VERTICES REPLANTEO



MINISTERIO PARA LA TRANSICIÓN ECOLÓGICA Y EL RETO DEMOGRÁFICO

DIR. GRAL. DE SOSTENIBILIDAD DE LA COSTA Y EL MAR SERVICIO PROVINCIAL DE COSTAS EN LUGO

<p>TITULO</p> <p>POLIGONAL DE LA SUPERFICIE SUSCEPTIBLE DE SER DECLARADA INNECESARIA EN LA ZONA DE LA PLAYA DE COVAS, DE VIVEIRO - LUGO</p>	<p>PLANO Nº</p> <p style="text-align: center;">1</p>
<p>EL JEFE DEL SERVICIO PROVINCIAL DE COSTAS EN LUGO</p>	<p>EL JEFE DEL SERVICIO DE GESTIÓN DEL DOMINIO PÚBLICO</p>
<p>FDO. JOSÉ MARCEL ESTEVAN BOLS</p>	<p>FDO. MARIA REIGOSA CASTRO</p>

ESCALA
1/1.500

FECHA
JUNIO 2021



LEYENDA SOLICITUD

Superficie susceptible de ser declarada innecesaria en la zona de la Misericordia, Viveiro - Lugo

Puntos que delimitan la poligonal de la superficie susceptible de ser declarada innecesaria

SUPERFICIE: 8.644,96 m²

COORDENADAS QUE DELIMITAN LA SUPERFICIE SUSCEPTIBLE DE SER DECLARADA INNECESARIA

Nº	X	Y
56	613117.075	4835627.523
57	613042.117	4835667.323
58	613008.012	4835685.532
59	612964.199	4835714.365
60	612887.558	4835769.178
61	612870.334	4835770.408
62	612861.530	4835766.705
63	612841.649	4835744.466
64	612838.055	4835720.181
65	612825.411	4835702.229
66	612814.732	4835678.911
67	612808.189	4835658.232
68	612794.612	4835614.113
69	612779.102	4835595.438
70	612776.278	4835596.182
71	612777.663	4835582.933
72	612769.492	4835521.891
73	612765.011	4835494.064
74	612770.508	4835465.448
75	612779.296	4835519.880
76	612786.154	4835561.803
77	612790.876	4835579.141
78	612799.314	4835601.164
79	612810.067	4835626.539
80	612822.713	4835656.400
81	612832.240	4835678.640
82	612834.264	4835677.745
83	612840.643	4835690.925
84	612847.731	4835701.673
85	612856.376	4835711.645
86	612865.903	4835719.223
87	612880.903	4835726.370
88	612893.125	4835729.233
89	612908.290	4835729.781
90	612920.910	4835727.355
91	612934.446	4835722.044
92	612949.475	4835713.538
93	612951.687	4835711.401
94	612962.703	4835699.641
95	612959.532	4835678.726
96	613014.816	4835669.721
97	613108.518	4835621.387

LEYENDA SOLICITUD

NUEVO TRAZADO de la línea límite interior de la ribera de mar entre los hitos 588 a 612 del Deslinde C-DL-45

Hitos nuevas línea límite interior de la ribera de mar

COORDENADAS DEL NUEVO TRAZADO DE LA LÍNEA LÍMITE INTERIOR DE LA RIBERA DEL MAR

Nº	X	Y
1	612773.008	4835434.323
2	612776.522	4835455.892
3	612780.180	4835478.525
4	612785.147	4835508.278
5	612787.136	4835521.537
6	612790.124	4835539.996
7	612792.140	4835552.299
8	612794.523	4835564.679
9	612800.921	4835585.605
10	612808.251	4835602.429
11	612819.385	4835621.043
12	612832.283	4835637.840
13	612846.349	4835652.018
14	612856.691	4835660.513
15	612874.796	4835671.066
16	612894.865	4835675.590
17	612896.038	4835681.173
18	612907.519	4835688.604
19	612924.465	4835700.649
20	612938.250	4835710.904
21	612942.875	4835713.545
22	612945.150	4835714.006
23	612949.475	4835713.638
612	612951.687	4835711.401

SIGNOS CONVENCIONALES PARTICULARES

--- Línea límite interior de la ribera del mar en los casos en que no coincida con la línea de deslinde del D.P.M.T.

--- Línea deslinde del D.P.M.T.

--- Línea servidumbre de protección

--- Línea de deslinde antiguo aprobado por O.M. 04-05-1968

--- Línea de patrimonio de concesión

--- Límite parcelas colindantes.

--- Sección de hitos: 8 m. medidos desde el límite interior de la zona que debe ser representada graficamente en los casos en que la línea de deslinde y la línea de servidumbre coincidan con el D.P.M.T.

● 347 Hitos fuera interior de la ribera de mar

● 426 VERTICES RED GEODÉSICA

▲ VERTICES REPLANTO

MINISTERIO PARA LA TRANSICIÓN ECOLÓGICA Y EL RETO DEMOGRÁFICO

DIR. GRAL. DE SOSTENIBILIDAD DE LA COSTA Y EL MAR | SERVICIO PROVINCIAL DE COSTAS EN LUGO

TÍTULO: MODIFICACIÓN DE LA LÍNEA DE RIBERA DEL MAR ENTRE LOS HITOS 588 A 612 DEL DESLINDE C-DL-45 Y POLIGONAL DE LA SUPERFICIE SUSCEPTIBLE DE SER DECLARADA INNECESARIA EN LA ZONA DE LA MISERICORDIA, VIVEIRO - LUGO

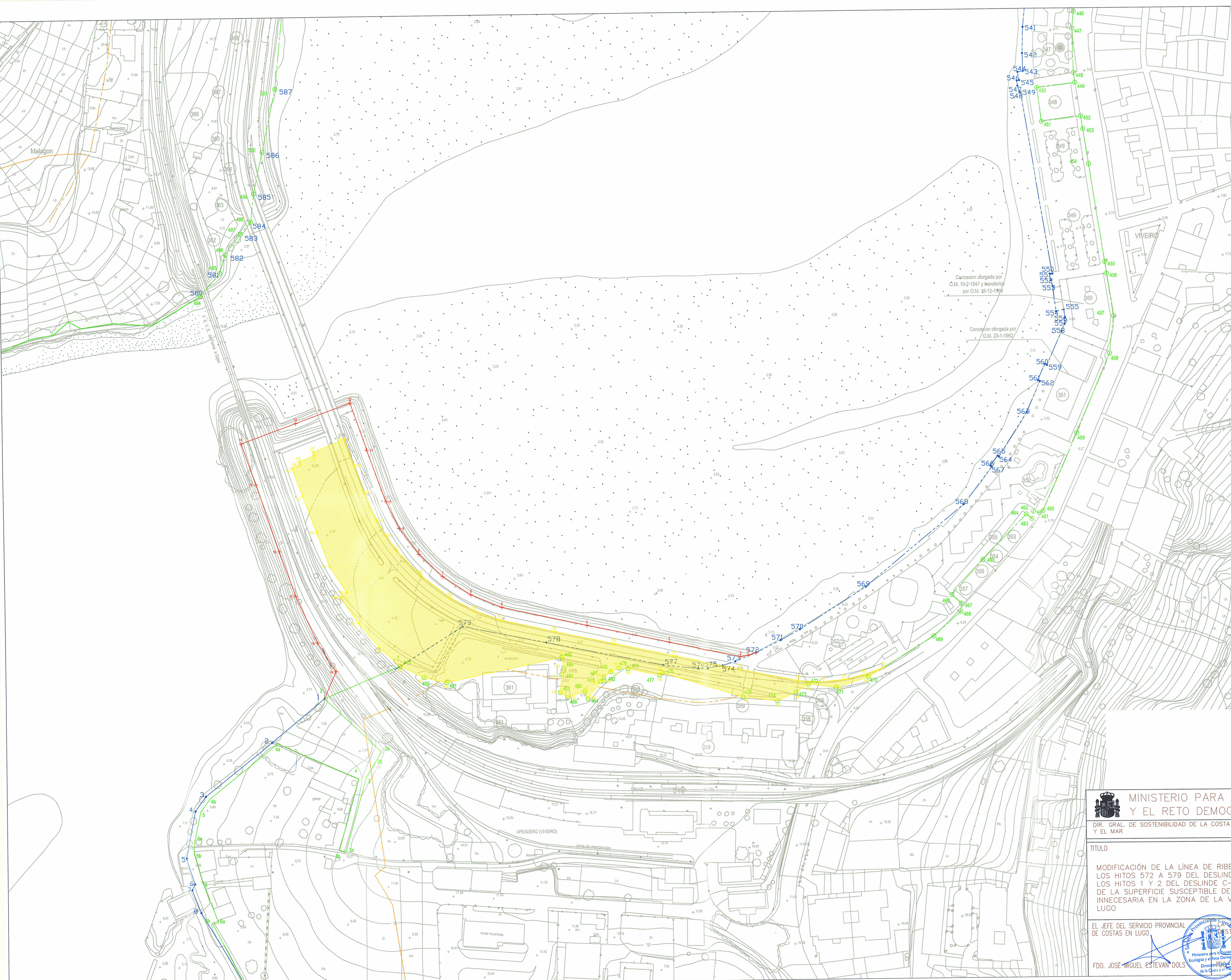
PLANO Nº: 2

ESCALA: 1/1.000

FECHA: MAYO 2021

EL JEFE DEL SERVICIO PROVINCIAL DE COSTAS EN LUGO: FDO. JOSÉ MIGUEL ESTEBAN

LA JEFE DEL SERVICIO DE GESTIÓN DEL DOMINIO PÚBLICO: FDO. MARÍA REIGOSA CASTRO



LEYENDA SOLICITUD

Superficie susceptible de ser declarada innecesaria en la zona de la Variante, Viveiro - Lugo

Puntos que delimitan la poligonal de la superficie susceptible de ser declarada innecesaria

SUPERFICIE: 10.391,55 m²

COORDENADAS QUE DELIMITAN LA SUPERFICIE SUSCEPTIBLE DE SER DECLARADA INNecesARIA

Nº	X	Y
98	613128.069	4835021.826
99	613116.195	4835017.629
100	613104.439	4835014.959
101	613092.106	4835013.741
102	613077.530	4835014.504
103	613042.621	4835021.888
104	613003.303	4835030.085
105	612967.872	4835037.633
106	612932.480	4835045.175
107	612900.135	4835052.479
108	612885.131	4835058.063
109	612870.657	4835065.855
110	612853.096	4835079.327
111	612839.106	4835094.106
112	612832.825	4835103.033
113	612827.562	4835112.038
114	612820.481	4835128.400
115	612814.543	4835144.795
116	612808.893	4835160.493
117	612789.972	4835152.963
118	612790.636	4835151.079
119	612781.704	4835147.555
120	612782.314	4835145.671
121	612777.423	4835143.752
122	612773.599	4835126.946
123	612791.533	4835105.356
124	612798.954	4835085.160
125	612806.860	4835069.838
126	612805.306	4835067.051
127	612815.690	4835051.174
128	612827.916	4835038.999
129	612840.402	4835025.717
130	612854.545	4835018.817
131	612867.954	4835015.735
132	612936.430	4835029.967
133	612937.415	4835023.622
134	612938.280	4835019.858
135	612935.539	4835009.093
136	612939.595	4835006.037
137	612949.811	4835009.646
138	612951.702	4835005.255
139	612959.136	4835015.296
140	612961.452	4835015.629
141	612961.251	4835017.985
142	612965.473	4835021.072
143	612970.195	4835023.132
144	612975.718	4835022.701
145	612994.412	4835018.673
146	612996.041	4835020.115
147	613044.105	4835005.450
148	613064.608	4835002.742
149	613075.794	4835007.824
150	613083.099	4835012.469
151	613099.614	4835010.412
152	613118.895	4835016.251

LEYENDA SOLICITUD

NUEVO TRAZADO de la línea límite interior de la ribera de mar entre los hitos 568 a 572 del Deslinde C-DL-45

Hitos nueva línea límite interior de la ribera de mar

COORDENADAS DEL NUEVO TRAZADO DE LA LÍNEA LÍMITE INTERIOR DE LA RIBERA DEL MAR

Nº	X	Y
572	613052.160	4835031.389
1	613047.504	4835029.946
2	613043.083	4835029.204
3	613000.430	4835038.208
4	612951.688	4835048.633
5	612901.274	4835059.850
6	612892.936	4835067.440
7	612866.380	4835078.254
8	612852.390	4835091.556
9	612841.023	4835107.185
10	612833.242	4835123.131
11	612822.154	4835153.810
12	612812.446	4835181.678
13	612779.940	4835170.089
14	612747.435	4835158.499
15	612755.815	4835134.294
16	612769.182	4835094.158
17	612778.735	4835067.771
18	612791.249	4835040.146
19	612802.018	4835023.028
1	612795.007	4835007.141

SIGNOS CONVENCIONALES PARTICULARES

- Línea límite interior de la ribera del mar en caso en que no coincida con la línea de deslinde del D.P.M.T.
- Línea analítica del D.P.M.T.
- Línea de servidumbre de prescripción
- Línea de deslinde antiguo aprobado por D.M. 18-02-1995
- Línea de servidumbre de concesión
- Línea puntos catimétricos
- Servidumbre de tránsito: si el edificio está al límite interior de la ribera del mar. Si no es la misma se anula y no queda englobada dentro del D.P.M.T.
- 347 Hito D.P.M.T.
- ▲ 426 Hito límite interior de la ribera de mar
- ▲ VERTICES RED GEODÉSICA
- ▲ VERTICES REPLANTO

MINISTERIO PARA LA TRANSICIÓN ECOLÓGICA Y EL RETO DEMOGRÁFICO

DIR. GRAL. DE SOSTENIBILIDAD DE LA COSTA Y EL MAR | SERVICIO PROVINCIAL DE COSTAS EN LUGO

TÍTULO

MODIFICACIÓN DE LA LÍNEA DE RIBERA DEL MAR ENTRE LOS HITOS 572 A 579 DEL DESLINDE C-DL-45 Y ENTRE LOS HITOS 1 Y 2 DEL DESLINDE C-DL-18 Y POLIGONAL DE LA SUPERFICIE SUSCEPTIBLE DE SER DECLARADA INNecesARIA EN LA ZONA DE LA VARIANTE, VIVEIRO - LUGO

PLANO Nº

3

ESCALA

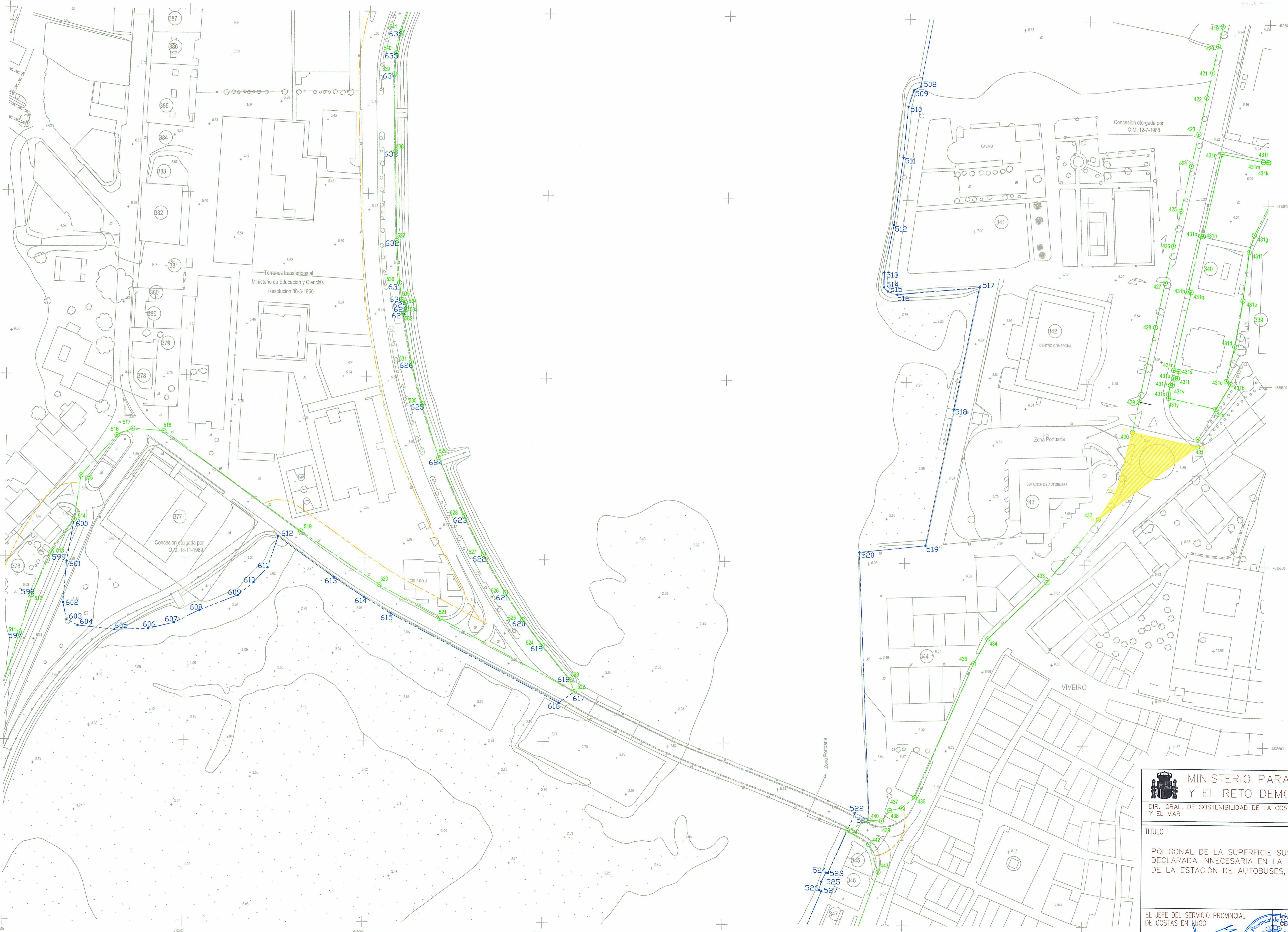
1/1.000

FECHA

MAYO 2021

EL JEFE DEL SERVICIO PROVINCIAL DE COSTAS EN LUGO | EL JEFE DEL SERVICIO DE GESTIÓN DEL DOMINIO PÚBLICO

FDO. JOSÉ MIGUEL ESTEVAN DOLS | FDO. MARÍA REIGOSA CASTRO



LEYENDA SOLICITUD

Superficie susceptible de ser declarada innecesaria en la zona de la rotonda de la estación de autobuses, Viveiro - Lugo

● Puntos que delimitan el polígono de la superficie susceptible de ser declarada innecesaria

SUPERFICIE: 854,44 m²

COORDENADAS QUE DELIMITAN LA SUPERFICIE SUSCEPTIBLE DE SER DECLARADA INNECESARIA

N ^o	X	Y
153	613426.058	4835773.958
154	613462.337	4835766.426
155	613407.567	4835725.203
156	613417.749	4835741.279

SIGNOS CONVENCIONALES PARTICULARES

- Línea límite interior de la obra del mar
- Línea de división entre concesiones con línea de dominio del D.P.A.T.
- Línea de dominio del D.P.M.T.
- Línea señaladora de proyección
- Línea de división entre arroyos
- Línea de proyección de concesión
- Línea parcelaria ordinaria
- Señalador de límite E.M. medido desde el límite interior de la obra del mar. Solo se utilizará analíticamente en los casos en que dentro del D.P.A.T.
- 426 Hito D.P.A.T.
- 427 Hito límite interior de la obra de mar
- ▲ VERTICES RED GEOIDICA
- ▲ VERTICES REPLANTO

MINISTERIO PARA LA TRANSICIÓN ECOLÓGICA Y EL RETO DEMOGRÁFICO

DIR. GRAL. DE SOSTENIBILIDAD DE LA COSTA Y EL MAR

SERVICIO PROVINCIAL DE COSTAS EN LUGO

TÍTULO

POLIGONAL DE LA SUPERFICIE SUSCEPTIBLE DE SER DECLARADA INNECESARIA EN LA ZONA DE LA ROTONDA DE LA ESTACIÓN DE AUTOBUSES, VIVEIRO - LUGO

PLANO N^o

4

ESCALA

1/1.000

FECHA

JUNIO 2021

EL JEFE DEL SERVICIO PROVINCIAL DE COSTAS EN LUGO

EL JEFE DEL SERVICIO DE GESTIÓN DEL DOMINIO PÚBLICO

FDO. JOSÉ MIGUEL ESTEVAN DOL... JEFES DEL SERVICIO DE GESTIÓN DEL DOMINIO PÚBLICO

FDO. JOSÉ MIGUEL ESTEVAN DOL... JEFES DEL SERVICIO DE GESTIÓN DEL DOMINIO PÚBLICO

FDO. JOSÉ MIGUEL ESTEVAN DOL... JEFES DEL SERVICIO DE GESTIÓN DEL DOMINIO PÚBLICO