



Ministerio de Medio Ambiente  
Ministerio para la Transición Ecológica  
y Reto Demográfico  
Dirección General de Costas

SERVICIO PROVINCIAL DE COSTAS DE GRANADA

SERVICIO DE GESTIÓN DE DOMINIO PÚBLICO

PROPUESTA DE DESLINDE DEL  
DOMINIO PÚBLICO MARÍTIMO-TERRESTRE

TRAMO

Margen Dcha. Rio Guadalfeo-Limite Levante T.M. Salobreña

Término Municipal de Salobreña (Granada)

INFORMACIÓN CARTOGRÁFICA

PROYECCIÓN Y COORDENADAS U.T.M. - HUSO  
ALTITUDES REFERIDAS AL NIVEL DEL MAR EN ALICANTE  
VUELO FOTOGRAFIMÉTRICO REALIZADO EN 1.989  
APOYO DE CAMPO REALIZADO EN 1.992  
RESTITUCIÓN Y DIBUJO REALIZADO EN 1.992/93

GRÁFICO DE DISTRIBUCIÓN DE HOJAS

66	68
	71

VÉRTICES RED DE APOYO

ESTACIÓN	X	Y	Z
1018	43456.73	4063995.53	6.52
1020	442189.58	4065187.53	46.53
1037	447110.42	4065935.66	20.23
1039	449483.41	4064121.79	1.95
3065	447929.34	4065131.76	2.96
3066	448093.81	4064815.29	2.97
3067	448254.65	4064722.72	3.2

ESCALA 1/1.000 PLANO Nº 2 Hoja Nº 4

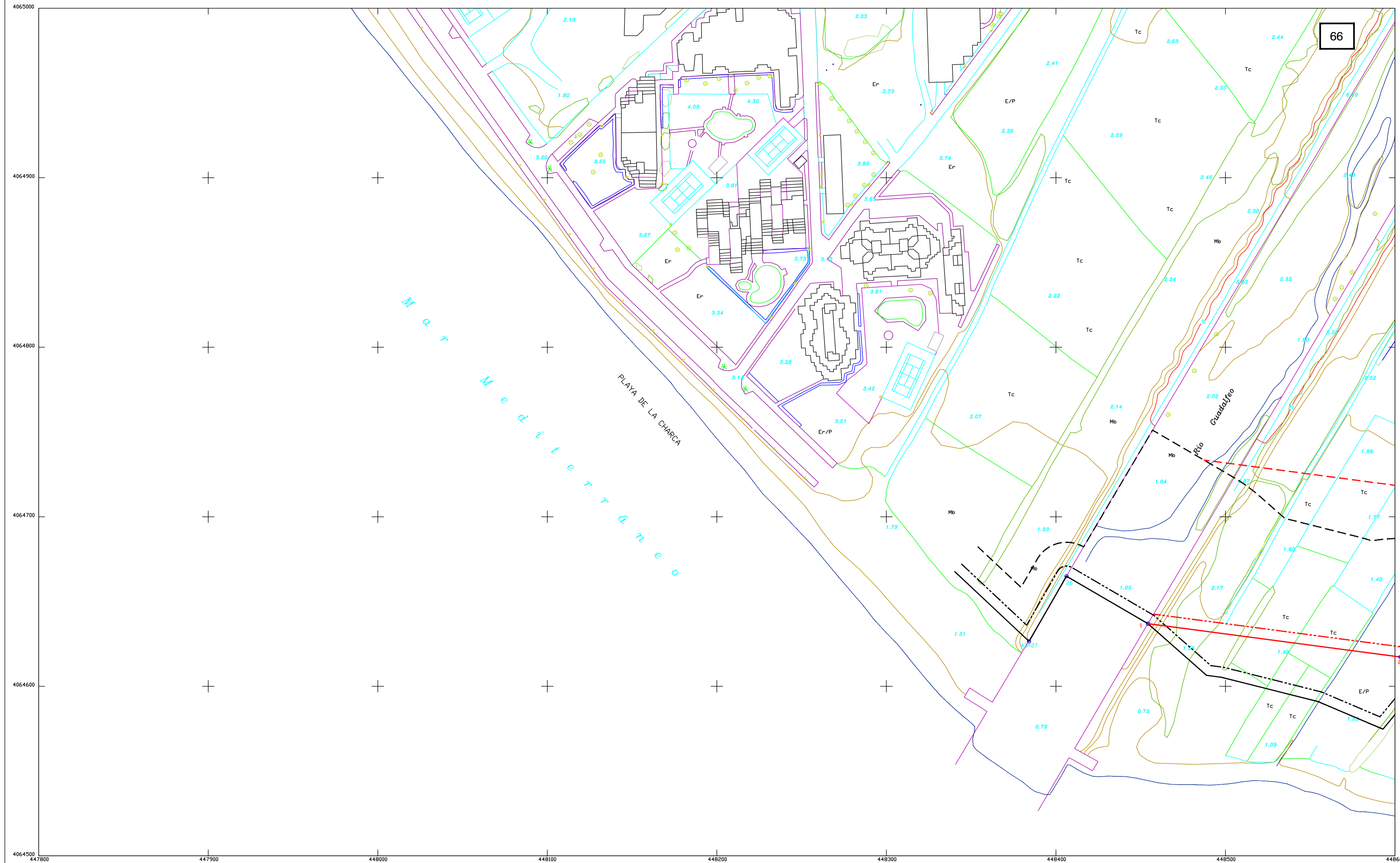
ESCALA GRÁFICA  
0 10 20 30 40 50

SIGNOS CONVENCIONALES			
	LÍNEA DE AGUA		DMIT PROPUESTO
	LÍNEA DE RIBERA DE MAR		LÍNEA DE TRÁNSITO PROPUESTO
	LÍNEA DE TRÁNSITO		LÍNEA DE LÍMITE DE PROTECCIÓN PROPUESTO
	LÍNEA DE DESLINDE		HITOS DESLINDE
	LÍNEA DE LÍMITE DE PROTECCIÓN		PUNTOS DE MURO O RIBERA
	LÍNEA DE LÍMITE DE PROTECCIÓN		GEODÉSICOS Y ESTACIONES
			S.U. SUELO URBANO
			S.N.U. SUELO NO URBANO

Este Proyecto consta de los planos de la Cartografía General números: 66, 68, 69 Y 71  
Esta Hoja Nº66 sustituye a la de igual número de fecha "OCTUBRE 1999"

VÉRTICES DE LA POLIGONAL DE LA PROPUESTA DE DESLINDE

VERTICE	X	Y	Z
1	448454,253	4064636,952	
2	448603,263	4064617,243	1,49



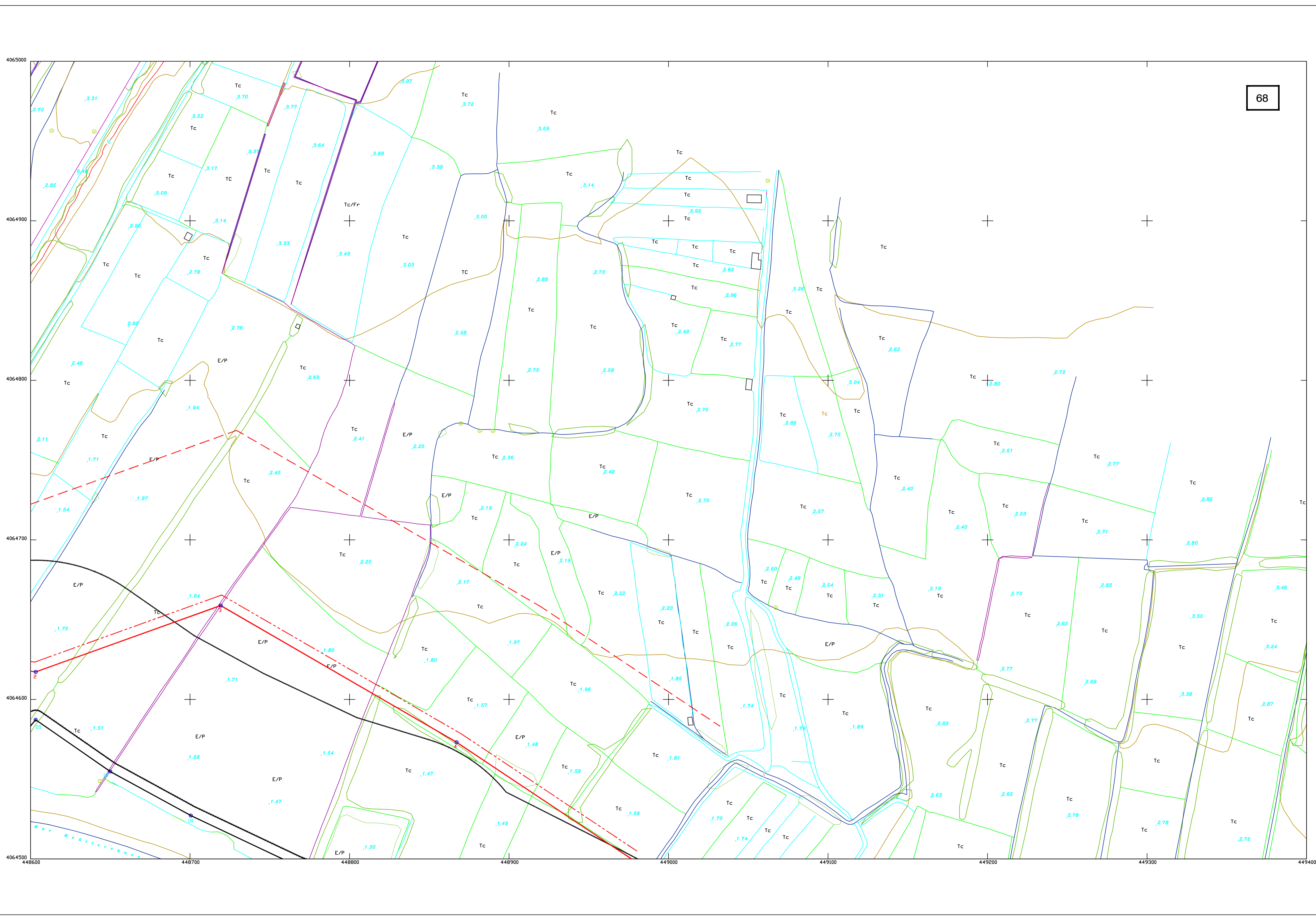


Ministerio de Medio Ambiente  
Ministerio para la Transición Ecológica  
y Reto Demográfico  
Dirección General de Costas

SERVICIO PROVINCIAL DE COSTAS DE GRANADA  
SERVICIO DE GESTIÓN DE DOMINIO PÚBLICO  
PROPUESTA DE DESLINDE DEL  
DOMINIO PÚBLICO MARITIMO-TERRESTRE

TRAMO  
Margen Dcha. Rio Guadalfeo-Limite Levante T.M. Salobreña  
Término Municipal de Salobreña (Granada)

68



INFORMACIÓN CARTOGRÁFICA		GRÁFICO DE DISTRIBUCIÓN DE HOJAS																																					
PROYECCIÓN Y COORDENADAS U.T.M. - HUSO ALTITUDES REFERIDAS AL NIVEL DEL MAR EN ALICANTE VUELO FOTOGRAMÉTRICO REALIZADO EN 1.889 APOYO DE CAMPO REALIZADO EN 1.992 RESTITUCIÓN Y DIBUJO REALIZADO EN 1.992/93																																							
<table border="1"> <tr> <td>66</td> <td>68</td> <td></td> <td></td> </tr> <tr> <td></td> <td>69</td> <td>71</td> <td></td> </tr> </table>				66	68				69	71																													
66	68																																						
	69	71																																					
<table border="1"> <tr> <th colspan="4">VÉRTICES RED DE APOYO</th> </tr> <tr> <th>ESTACIÓN</th> <th>X</th> <th>Y</th> <th>Z</th> </tr> <tr> <td>1018</td> <td>453464.73</td> <td>4933968.53</td> <td>8.52</td> </tr> <tr> <td>1020</td> <td>448189.59</td> <td>495197.53</td> <td>45.53</td> </tr> <tr> <td>1037</td> <td>447110.42</td> <td>495955.66</td> <td>20.23</td> </tr> <tr> <td>1039</td> <td>446483.81</td> <td>494121.79</td> <td>1.85</td> </tr> <tr> <td>3065</td> <td>447502.34</td> <td>495151.76</td> <td>2.96</td> </tr> <tr> <td>3066</td> <td>448260.81</td> <td>494453.29</td> <td>2.97</td> </tr> <tr> <td>3067</td> <td>448254.65</td> <td>494722.72</td> <td>3.2</td> </tr> </table>				VÉRTICES RED DE APOYO				ESTACIÓN	X	Y	Z	1018	453464.73	4933968.53	8.52	1020	448189.59	495197.53	45.53	1037	447110.42	495955.66	20.23	1039	446483.81	494121.79	1.85	3065	447502.34	495151.76	2.96	3066	448260.81	494453.29	2.97	3067	448254.65	494722.72	3.2
VÉRTICES RED DE APOYO																																							
ESTACIÓN	X	Y	Z																																				
1018	453464.73	4933968.53	8.52																																				
1020	448189.59	495197.53	45.53																																				
1037	447110.42	495955.66	20.23																																				
1039	446483.81	494121.79	1.85																																				
3065	447502.34	495151.76	2.96																																				
3066	448260.81	494453.29	2.97																																				
3067	448254.65	494722.72	3.2																																				
ESCALA 1/1.000 ESCALA GRÁFICA 		PLANO Nº 2 Hoja Nº 3																																					
<b>SIGNOS CONVENCIONALES</b> LÍNEA DE AGUA LÍNEA DE RIBERA DE MAR LÍNEA DE TRANSITO LÍNEA DE DESLINDE LÍNEA DE LÍMITE DE PROTECCIÓN HITOS DESLINDE ANTIGUO HITOS DESLINDE PUNTOS DE MURO O RIBERA GEODÉSICOS Y ESTACIONES DPMT PROPUESTO LÍNEA DE TRANSITO PROPUESTO LÍNEA DE LÍMITE DE PROTECCIÓN PROPUESTO S.U. SUELO URBANO S.N.U. SUELO NO URBANO																																							

Este Proyecto consta de los planos de la Cartografía General números: 66, 68, 69 y 71

VÉRTICES DE LA POLIGONAL DE LA PROPUESTA DE DESLINDE			
VERTICE	X	Y	Z
2	448503.253	4954617.243	1.48
3	448719.231	4954655.824	1.80
4	448867.115	4954673.156	1.57



Ministerio de Medio Ambiente  
Ministerio para la Transición Ecológica  
y Reto Demográfico

Dirección General de Costas

SERVICIO PROVINCIAL DE COSTAS DE GRANADA

SERVICIO DE GESTIÓN DE DOMINIO PÚBLICO

PROPUESTA DE DESLINDE DEL

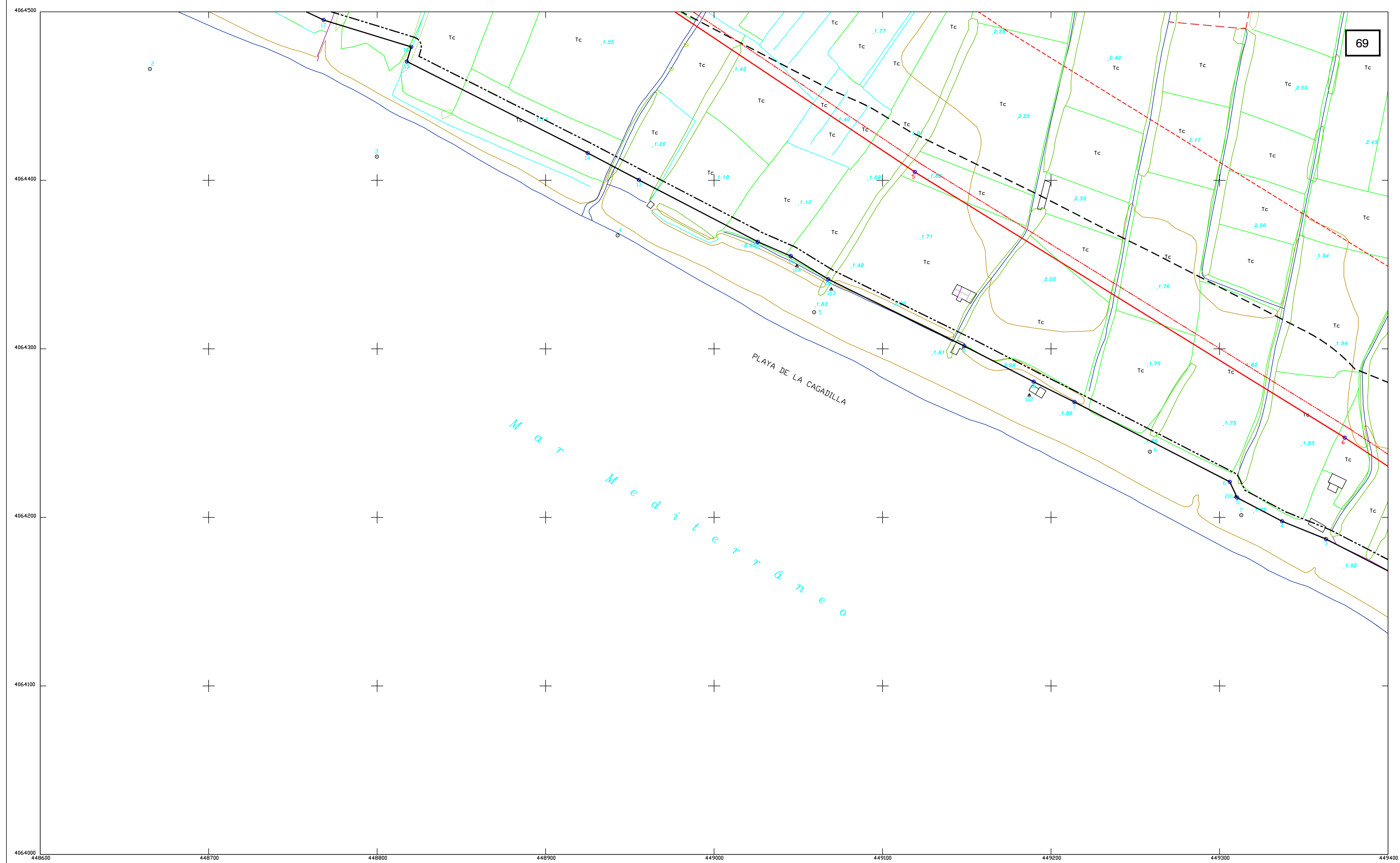
DOMINIO PÚBLICO MARÍTIMO-TERRESTRE

TRAMO

Margen Dcha. Río Guadalfeo-Límite Levante T.M. Salobreña

Término Municipal de Salobreña (Granada)

69



INFORMACIÓN CARTOGRÁFICA		GRÁFICO DE DISTRIBUCIÓN DE HOJAS																																	
PROYECCIÓN Y COORDENADAS U.T.M. - HUSO ALTITUDES REFERIDAS AL NIVEL DEL MAR EN ALICANTE VUELO FOTOGRAMÉTRICO REALIZADO EN 1.989 APOYO DE CAMPO REALIZADO EN 1.992 RESTITUCIÓN Y DIBUJO REALIZADO EN 1.992/93		<table border="1"> <tr> <td>66</td> <td>68</td> </tr> <tr> <td>69</td> <td>71</td> </tr> </table>		66	68	69	71																												
66	68																																		
69	71																																		
VÉRTICES RED DE APOYO <table border="1"> <thead> <tr> <th>ESTACIÓN</th> <th>X</th> <th>Y</th> <th>Z</th> </tr> </thead> <tbody> <tr><td>1018</td><td>45456.73</td><td>4063896.53</td><td>8.52</td></tr> <tr><td>1020</td><td>448185.59</td><td>4065187.53</td><td>46.53</td></tr> <tr><td>1037</td><td>447110.42</td><td>4065935.66</td><td>20.23</td></tr> <tr><td>1039</td><td>449483.41</td><td>4064121.79</td><td>1.95</td></tr> <tr><td>3065</td><td>447929.34</td><td>4065151.78</td><td>2.96</td></tr> <tr><td>3066</td><td>448000.81</td><td>4064915.29</td><td>2.97</td></tr> <tr><td>3067</td><td>448254.65</td><td>4064722.72</td><td>3.2</td></tr> </tbody> </table>		ESTACIÓN	X	Y	Z	1018	45456.73	4063896.53	8.52	1020	448185.59	4065187.53	46.53	1037	447110.42	4065935.66	20.23	1039	449483.41	4064121.79	1.95	3065	447929.34	4065151.78	2.96	3066	448000.81	4064915.29	2.97	3067	448254.65	4064722.72	3.2	ESCALA 1/1.000 PLANO Nº 2 Hoja Nº 2 ESCALA GRÁFICA 	
ESTACIÓN	X	Y	Z																																
1018	45456.73	4063896.53	8.52																																
1020	448185.59	4065187.53	46.53																																
1037	447110.42	4065935.66	20.23																																
1039	449483.41	4064121.79	1.95																																
3065	447929.34	4065151.78	2.96																																
3066	448000.81	4064915.29	2.97																																
3067	448254.65	4064722.72	3.2																																
LÍNEA DE AGUA LÍNEA DE RIBERA DE MAR LÍNEA DE TRANSITO LÍNEA DE DESLINDE LÍNEA DE LÍMITE DE PROTECCIÓN		SIGNOS CONVENCIONALES ○ HITOS DESLINDE ANTIGUO ⊕ HITOS DESLINDE ⊕ PUNTOS DE MURO O RIBERA △ GEODÉSICOS Y ESTACIONES																																	
		DPMT PROPUESTO LÍNEA DE TRANSITO PROPUESTO LÍNEA DE LÍMITE DE PROTECCIÓN PROPUESTO S.U. SUELO URBANO S.N.U. SUELO NO URBANO																																	

Este Proyecto consta de los planos de la Cartografía General números: 66, 68, 69 Y 71

VÉRTICES DE LA POLIGONAL DE LA PROPUESTA DE DESLINDE			
VERTICE	X	Y	Z
5	448119,125	4064404,971	1,86
6	448374,303	4064247,312	1,83



Ministerio de Medio Ambiente  
Ministerio para la Transición Ecológica  
y Reto Demográfico  
Dirección General de Costas

SERVICIO PROVINCIAL DE COSTAS DE GRANADA  
SERVICIO DE GESTIÓN DE DOMINIO PÚBLICO  
PROPUESTA DE DESLINDE DEL  
DOMINIO PÚBLICO MARÍTIMO-TERRESTRE

TRAMO  
Margen Dcha. Río Guadalfeo-Límite Levante T.M. Salobreña

Término Municipal de Salobreña (Granada)

INFORMACIÓN CARTOGRÁFICA

PROYECCIÓN Y COORDENADAS U.T.M. - HUSO  
ALTITUDES REFERIDAS AL NIVEL DEL MAR EN ALCANTAR  
VUELO FOTOGRAMÉTRICO REALIZADO EN 1.989  
APOYO DE CAMPO REALIZADO EN 1.992  
RESTITUCIÓN Y DIBUJO REALIZADO EN 1.992/93

GRÁFICO DE DISTRIBUCIÓN DE HOJAS

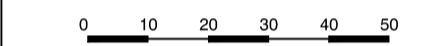
66	68
69	71

VÉRTICES RED DE APOYO

ESTACIÓN	X	Y	Z
1018	453456.73	4063896.53	6.52
1020	448189.59	4065187.53	46.53
1037	447110.42	4065935.66	20.23
1039	449483.41	4064121.79	1.95
3065	447929.34	4065151.76	2.96
3066	446080.81	4064913.23	2.97
3067	448254.65	4064722.72	3.2

ESCALA 1/1.000 PLANO Nº 2 Hoja Nº 1

ESCALA GRÁFICA



SIGNOS CONVENCIONALES		DPMT PROPUESTO	
	LÍNEA DE AGUA		LÍNEA DE TRANSITO PROPUESTO
	LÍNEA DE RIBERA DE MAR		LÍNEA DE LÍMITE DE PROTECCIÓN PROPUESTO
	LÍNEA DE TRANSITO		LÍNEA DE LÍMITE DE PROTECCIÓN PROPUESTO
	LÍNEA DE DESLINDE		PUNTOS DE MURO O RIBERA
	LÍNEA DE LÍMITE DE PROTECCIÓN		GEODÉSICOS Y ESTACIONES
			S.U. SUELO URBANO
			S.N.U. SUELO NO URBANO

Este Proyecto consta de los planos de la Cartografía General números: 66, 68, 69 Y 71

VÉRTICES DE LA POLIGONAL DE LA PROPUESTA DE DESLINDE

VERTICE	X	Y	Z
7	448513.208	4064155.171	1.84
8	448535.603	4064127.885	2.27
9	448577.040	4064105.738	2.50
10	448621.516	4064086.166	2.29

