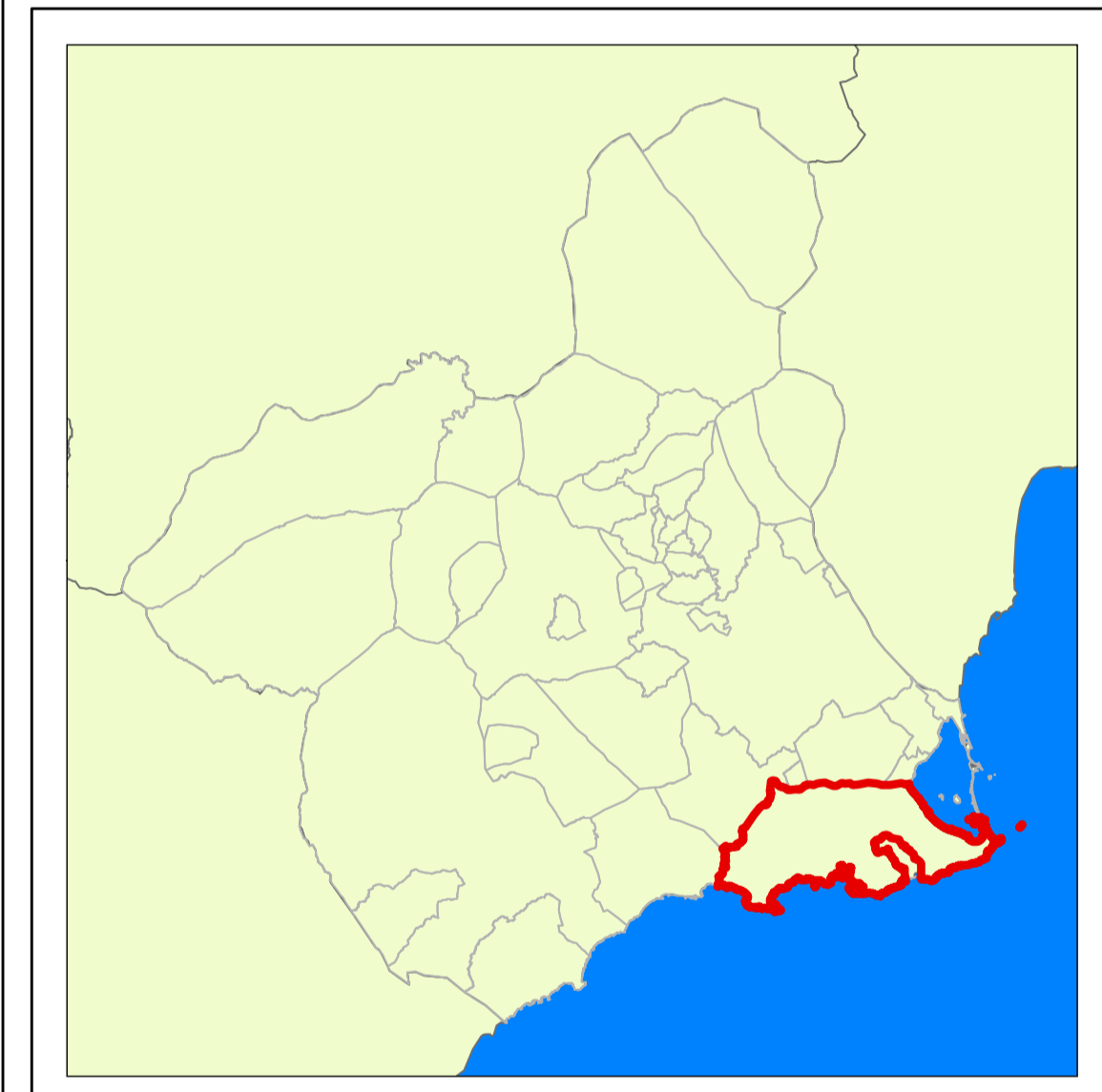


PLANO Nº	HOJA Nº	PLANO:	REFERENCIA:	FECHA:
1 DE 3	7-1-67-1-7 7-2-67-2-7	POLIGONAL DE DESLINDE MODIFICADA	DES01/96/30/0021 - DES07/01	NOVIEMBRE-2021

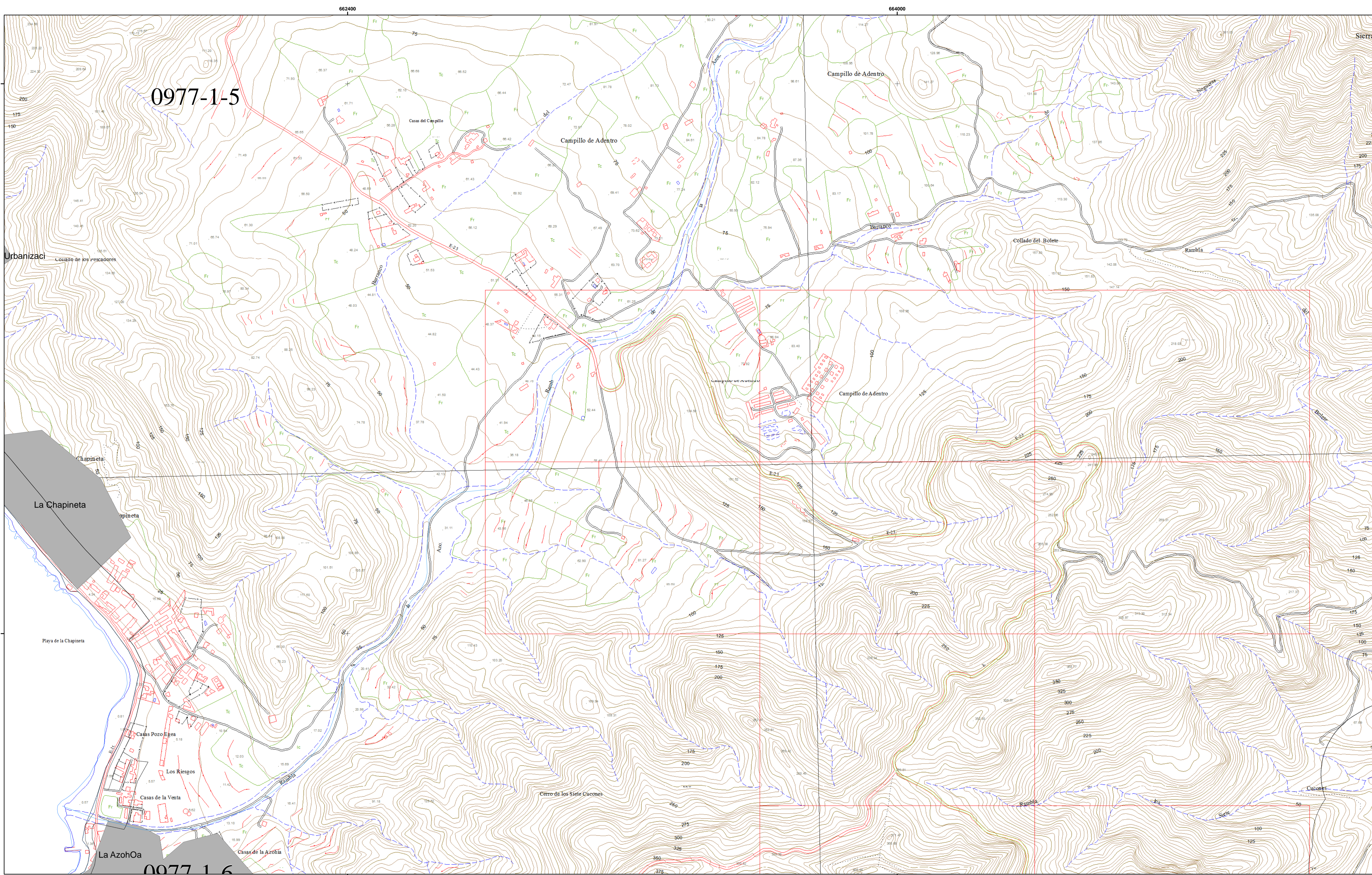
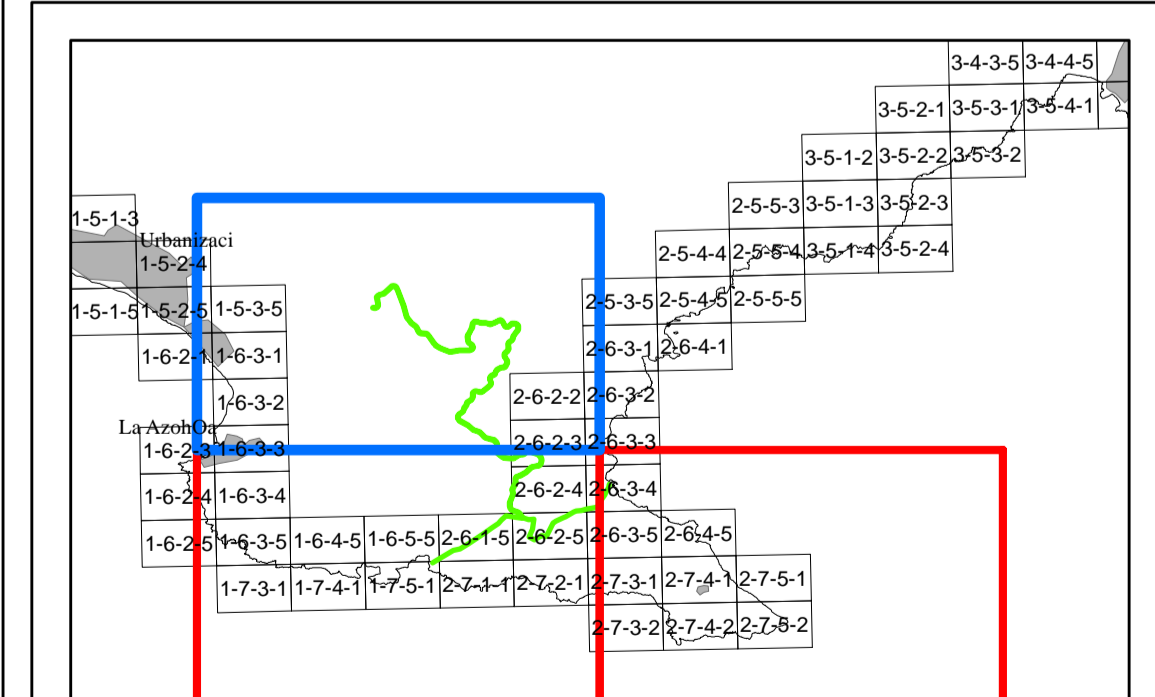
EXAMINADO Y CONFORME
(Original firmado electrónicamente)

El Jefe de Servicio de Gestión del Dominio Público El Ingeniero Jefe de la Demarcación

Fdo: Trinidad Pérez Mateos Fdo: Daniel Caballero Quirantes



NÚMERO DE PLANO 1:5.000



INFORMACIÓN CARTOGRÁFICA

SISTEMA GEODÉSICO DE REFERENCIA: ETRS89
SISTEMA DE REPRESENTACIÓN CARTOGRÁFICA: UTM HUSO 30
ORIGEN DE ALTITUDES: NIVEL MEDIO DEL MAR EN ALICANTE
COORDENADAS U.T.M. ETRS89 EN MARCO DE HOJA

VUELO FOTOGRAMÉTRICO REALIZADO EN 1989
AEROTRIANGULACIÓN PROPIA DE ESTE LEVANTAMIENTO
APOYO EN CAMPO REALIZADO EN 2008
RESTITUCIÓN Y EDICIÓN REALIZADO EN 2008

SIGNOS CONVENCIONALES PARTICULARES

- LÍNEA DE AGUA
- LÍMITE INTERIOR DE LA RIBERA DEL MAR
- LÍNEA DE DESLINDE DE DOMINIO PÚBLICO MARÍTIMO-TERRESTRE
- LÍNEA INTERIOR SERVIDUMBRE DE PROTECCIÓN
- LÍNEA DE DPMT TRAMOS COLINDANTES Y ZMT
- LÍMITE INTERIOR DE LA RIBERA DEL MAR TRAMOS COLINDANTES
- LÍNEA INTERIOR SERVIDUMBRE DE PROTECCIÓN TRAMOS COLINDANTES

SIGNOS CONVENCIONALES GENERALES

- LÍNEA DE AGUA DE MAR (EOCARTOGRAFÍA)
- RÍO / CAUCES ARTIFICIALES
- PRESAS
- CURVAS DE NIVEL
- LÍMITES ADMINISTRATIVOS
- LAGUNAS / EMBALSES
- NÚCLEOS DE POBLACIÓN
- DISTRIBUCIÓN DE HOJAS 1:1.000

ESCALA 1/5.000
0 50 100 150 200 250 300 350 400 450 500
EQUIDISTANCIA 1m.

RECTIFICACIÓN DEL DESLINDE C-DL-38 APROBADO POR O.M. DE 28/09/2000
ENTRE DP-02 Y DP-93 POR ADQUISICIÓN DE TERRENOS Y MODIFICACIÓN
DE LA RIBERA DEL MAR. EN LA FINCA DE CABO TIÑOSO.
REF: DES01/96/30/0021 - DES07/01

DESLINDE DE DOMINIO PÚBLICO MARÍTIMO TERRESTRE
RECTIFICACIÓN DEL DESLINDE C-DL-38 APROBADO POR O.M. DE 28/09/2000 ENTRE DP-02 Y DP-93 POR ADQUISICIÓN DE TERRENOS Y MODIFICACIÓN DE LA RIBERA DEL MAR. EN LA FINCA DE CABO TIÑOSO.
 REF: DES01/96/30/0021 - DES07/01

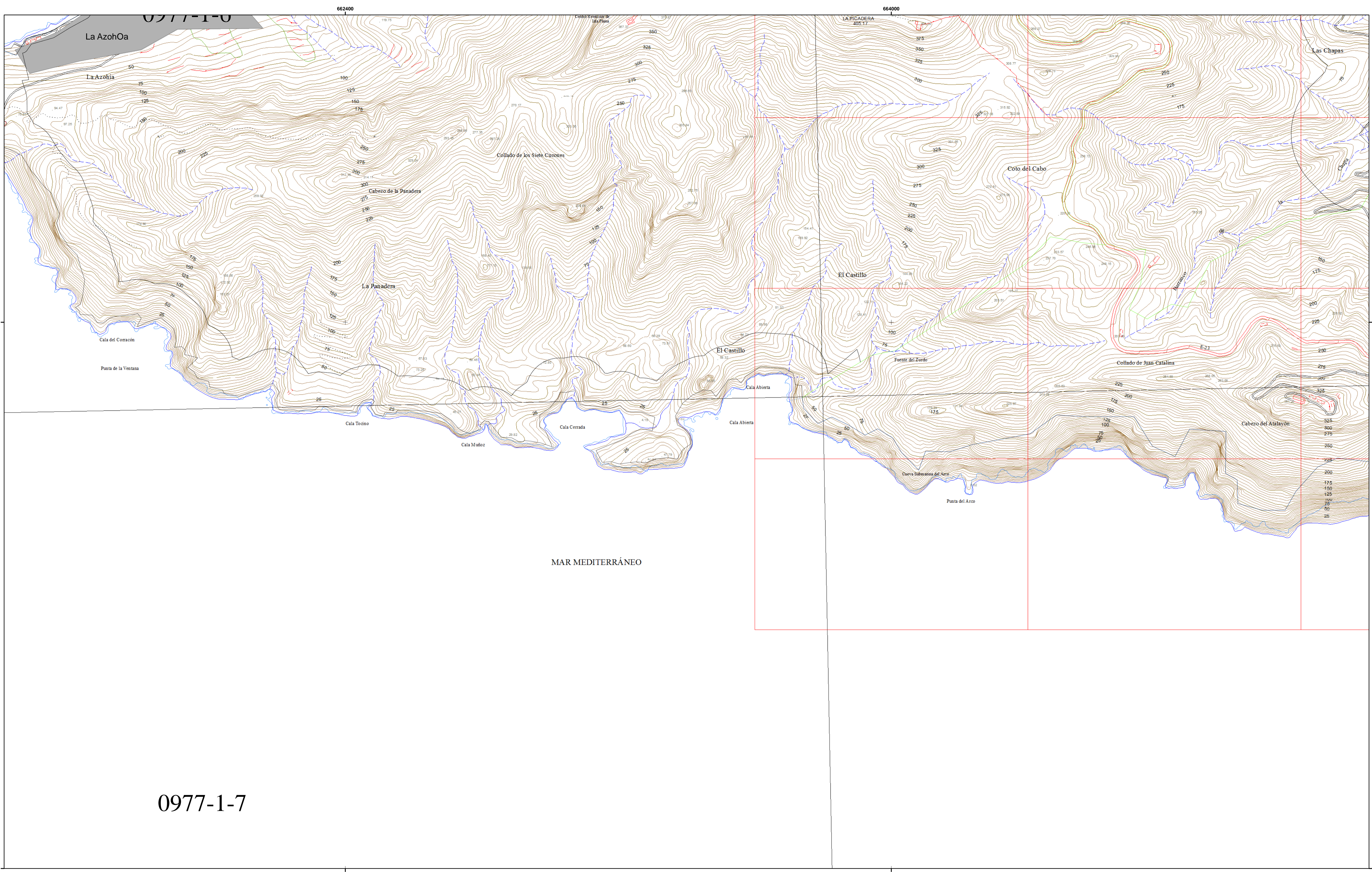
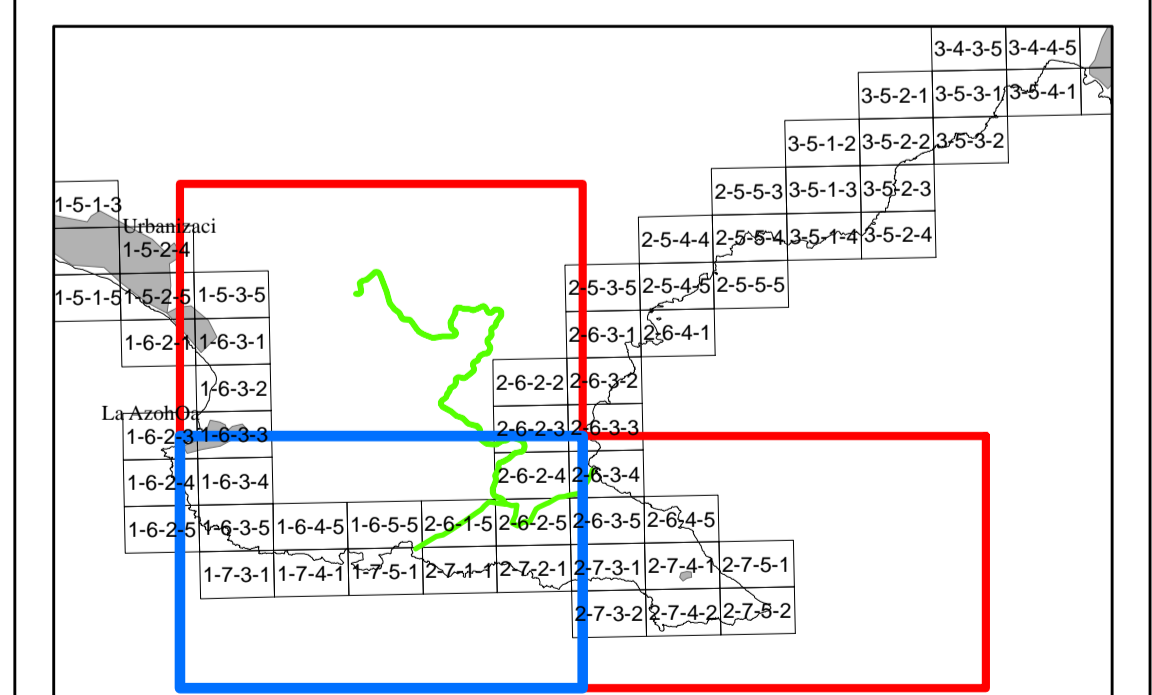
TÉRMINO MUNICIPAL DE: CARTAGENA

PLANO Nº 2 DE 3	HOJA Nº 7-1-6/7-1-7 7-2-6/7-2-7	PLANO: POLIGONAL DE DESLINDE MODIFICADA	REFERENCIA: DES01/96/30/0021 - DES07/01	FECHA: NOVIEMBRE-2021
--------------------	---------------------------------------	--------------------------------------------	--------------------------------------------	--------------------------

EXAMINADO Y CONFORME <small>(Original firmado electrónicamente)</small>	
El Jefe de Servicio de Gestión del Dominio Público	El Ingeniero Jefe de la Demarcación
Fdo: Trinidad Pérez Mateos	Fdo: Daniel Caballero Quirantes

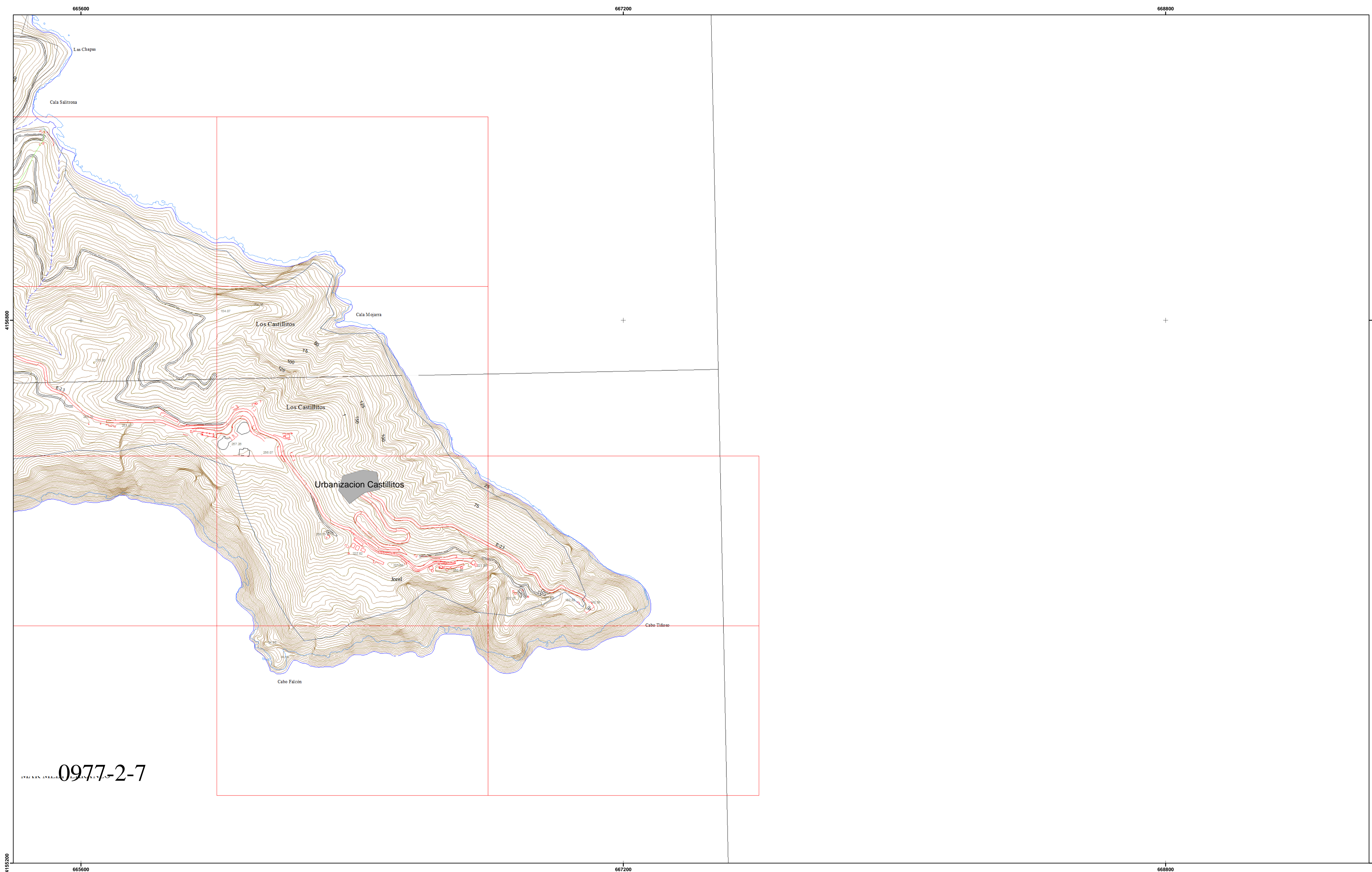


NÚMERO DE PLANO 1:5.000



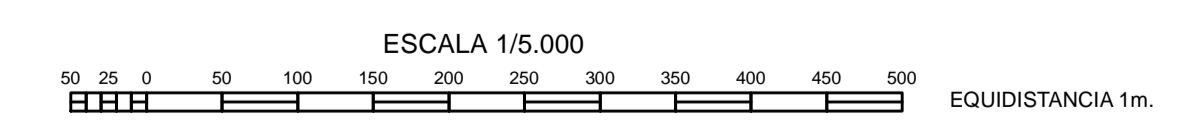
0977-1-7

<p>INFORMACIÓN CARTOGRÁFICA</p> <p>SISTEMA GEODÉSICO DE REFERENCIA: ETRS89 SISTEMA DE REPRESENTACIÓN CARTOGRÁFICA: UTM HUSO 30 ORIGEN DE ALTITUDES: NIVEL MEDIO DEL MAR EN ALICANTE COORDENADAS U.T.M. ETRS89 EN MARCO DE HOJA</p> <p>VUELO FOTOGRAMÉTRICO REALIZADO EN 1989 AEROTRIANGULACIÓN PROPIA DE ESTE LEVANTAMIENTO APOYO EN CAMPO REALIZADO EN 2008 RESTITUCIÓN Y EDICIÓN REALIZADO EN 2008</p>	<p>SIGNOS CONVENCIONALES PARTICULARES</p> <ul style="list-style-type: none"> LÍNEA DE AGUA LÍMITE INTERIOR DE LA RIBERA DEL MAR LÍNEA DE DESLINDE DE DOMINIO PÚBLICO MARÍTIMO-TERRESTRE LÍNEA INTERIOR SERVIDUMBRE DE PROTECCIÓN LÍNEA DE DPMT TRAMOS COLINDANTES Y ZMT LÍMITE INTERIOR DE LA RIBERA DEL MAR TRAMOS COLINDANTES LÍNEA INTERIOR SERVIDUMBRE DE PROTECCIÓN TRAMOS COLINDANTES 	<p>SIGNOS CONVENCIONALES GENERALES</p> <ul style="list-style-type: none"> LÍNEA DE AGUA DE MAR (EOCARTOGRAFÍA) RÍO / CAUCES ARTIFICIALES PRESAS CURVAS DE NIVEL LÍMITES ADMINISTRATIVOS LAGUNAS / EMBALSES NÚCLEOS DE POBLACIÓN DISTRIBUCIÓN DE HOJAS 1:1.000 	<p style="text-align: center;">ESCALA 1/5.000</p> <p style="text-align: center;">EQUIDISTANCIA 1m.</p> <p style="text-align: center;">RECTIFICACIÓN DEL DESLINDE C-DL-38 APROBADO POR O.M. DE 28/09/2000 ENTRE DP-02 Y DP-93 POR ADQUISICIÓN DE TERRENOS Y MODIFICACIÓN DE LA RIBERA DEL MAR. EN LA FINCA DE CABO TIÑOSO. REF: DES01/96/30/0021 - DES07/01</p>
-----------------------------------------------------------------------------------------------------------------------------------------------------------------------------------------------------------------------------------------------------------------------------------------------------------------------------------------------------------------------------------------------------------------------------------------------------------------------------------------------------------------------------------------------	--------------------------------------------------------------------------------------------------------------------------------------------------------------------------------------------------------------------------------------------------------------------------------------------------------------------------------------------------------------------------------------------------------------------------------------------------------------------------------	------------------------------------------------------------------------------------------------------------------------------------------------------------------------------------------------------------------------------------------------------------------------------------------------------------------------------------------------------------	--------------------------------------------------------------------------------------------------------------------------------------------------------------------------------------------------------------------------------------------------------------------------------------------------------------------------------------------------------------------------------------------



0977-2-7

INFORMACIÓN CARTOGRÁFICA		SIGNOS CONVENCIONALES PARTICULARES		SIGNOS CONVENCIONALES GENERALES	
SISTEMA GEODÉSICO DE REFERENCIA: ETRS89	VUELO FOTOGRAMÉTRICO REALIZADO EN 1989	— LINEA DE AGUA	— LINEA DE AGUA DE MAR (ECOCARTOGRAFÍA)	— LINEA DE AGUA DE MAR (ECOCARTOGRAFÍA)	— LÍMITES ADMINISTRATIVOS
SISTEMA DE REPRESENTACIÓN CARTOGRÁFICA: UTM HUSO 30	AEROTRIANGULACIÓN PROPIA DE ESTE LEVANTAMIENTO	— LÍMITE INTERIOR DE LA RIBERA DEL MAR	— RÍO / CAUCES ARTIFICIALES	— RÍO / CAUCES ARTIFICIALES	■ LAGUNAS / EMBALSES
ORÍGEN DE ALTITUDES: NIVEL MEDIO DEL MAR EN ALICANTE	APOYO EN CAMPO REALIZADO EN 2008	— LINEA DE DESLINDE DE DOMINIO PÚBLICO MARÍTIMO-TERRESTRE	— PRESAS	— PRESAS	■ NÚCLEOS DE POBLACIÓN
COORDENADAS U.T.M. ETRS89 EN MARCO DE HOJA	RESTITUCIÓN Y EDICIÓN REALIZADO EN 2008	— LINEA INTERIOR SERVIDUMBRE DE PROTECCIÓN	— CURVAS DE NIVEL	— CURVAS DE NIVEL	□ DISTRIBUCIÓN DE HOJAS 1:1.000
		— LINEA DE DPMT TRAMOS COLINDANTES Y ZMT			
		— LÍMITE INTERIOR DE LA RIBERA DEL MAR TRAMOS COLINDANTES			
		— LINEA INTERIOR SERVIDUMBRE DE PROTECCIÓN TRAMOS COLINDANTES			



RECTIFICACIÓN DEL DESLINDE C-DL-38 APROBADO POR O.M. DE 28/09/2000 ENTRE DP-02 Y DP-93 POR ADQUISICIÓN DE TERRENOS Y MODIFICACIÓN DE LA RIBERA DEL MAR, EN LA FINCA DE CABO TIÑOSO. REF: DES01/96/30/0021 - DES07/01

DESLINDE DE DOMINIO PÚBLICO MARÍTIMO TERRESTRE
RECTIFICACIÓN DEL DESLINDE C-DL-38 APROBADO POR O.M. DE 28/09/2000 ENTRE DP-02 Y DP-93 POR ADQUISICIÓN DE TERRENOS Y MODIFICACIÓN DE LA RIBERA DEL MAR, EN LA FINCA DE CABO TIÑOSO. REF: DES01/96/30/0021 - DES07/01

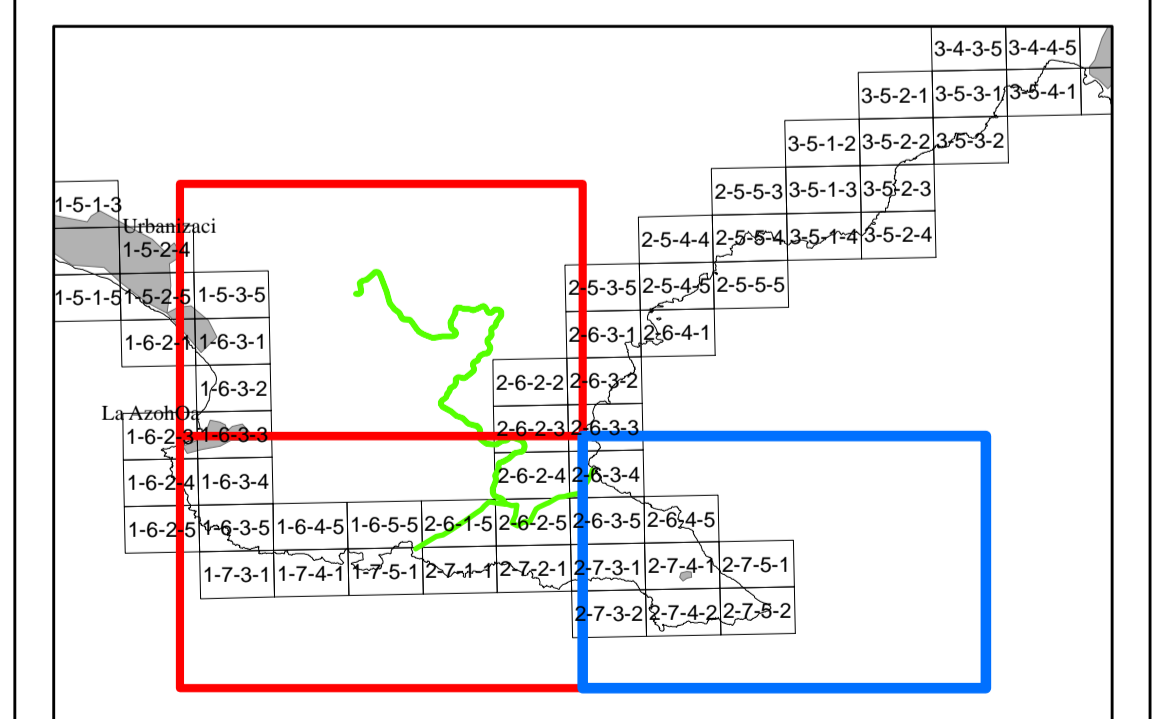
TÉRMINO MUNICIPAL DE: CARTAGENA

PLANO Nº	HOJA Nº	PLANO:	REFERENCIA:	FECHA:
3 DE 3	7-1-6/7-1-7 7-2-6/7-2-7	POLIGONAL DE DESLINDE MODIFICADA	DES01/96/30/0021 - DES07/01	NOVIEMBRE-2021

EXAMINADO Y CONFORME	
El Jefe de Servicio de Gestión del Dominio Público	El Ingeniero Jefe de la Demarcación
Fdo: Trinidad Pérez Mateos	Fdo: Daniel Caballero Quirantes



NÚMERO DE PLANO 1:5.000





PLANO Nº 1 DE 24	HOJA Nº 7-1-6/7-1-7 7-2-6/7-2-7	PLANO: POLIGONAL DE DESLINDE MODIFICADA	REFERENCIA: DES01/96/30/0021 - DES07/01	FECHA: NOVIEMBRE 2021
----------------------------	---------------------------------------	-----------------------------------------------	--------------------------------------------	--------------------------

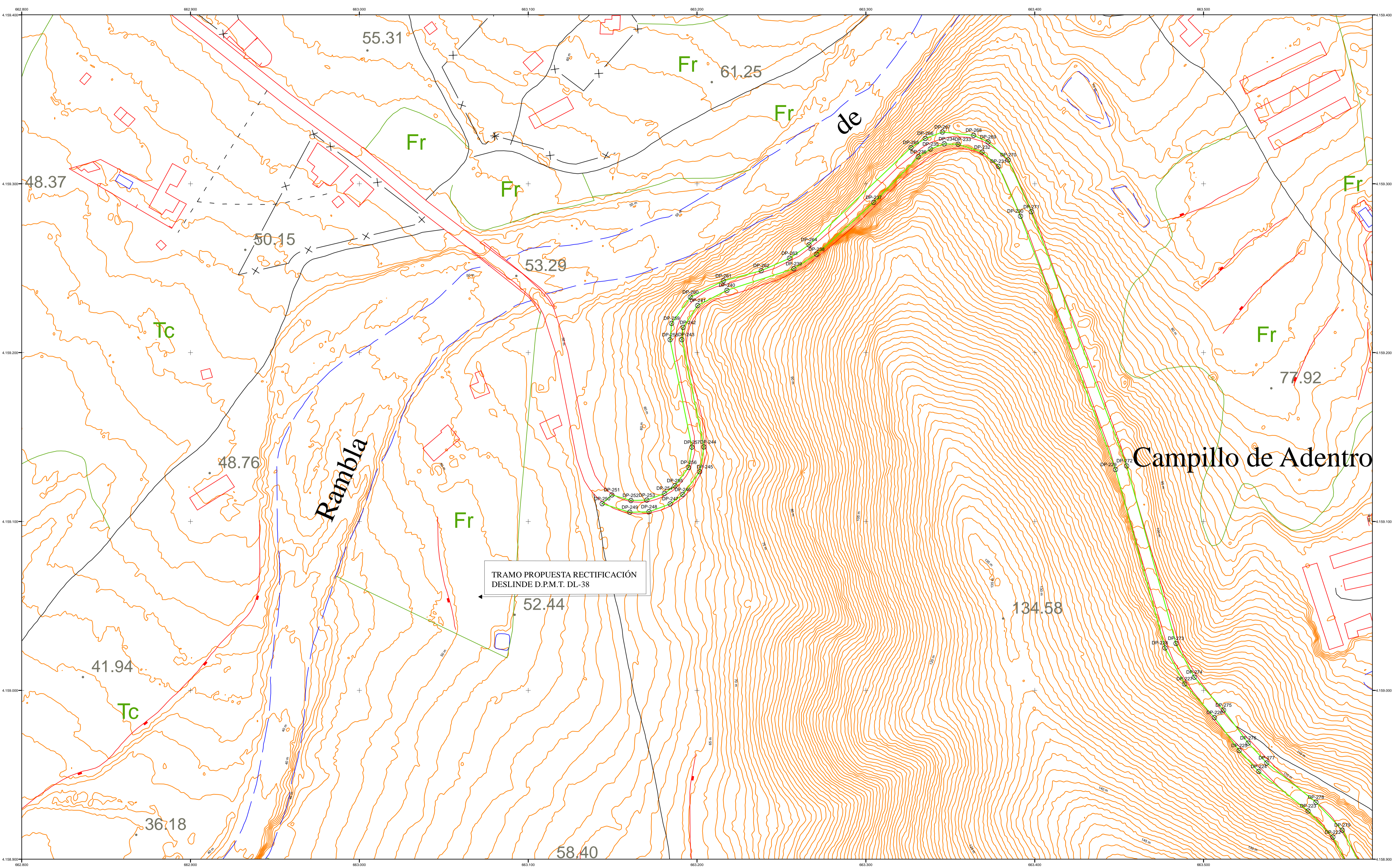
HOJAS MAPA TOPOGRÁFICO NACIONAL 1:50.000	GRÁFICO DE DISTRIBUCIÓN DE HOJAS 1:1.000																																																																																																																				
<table border="1"> <tr><td>0814</td><td>0815</td><td>0816</td><td>0817</td><td>0818</td><td>0819</td><td>0820</td><td>0821</td></tr> <tr><td>0840</td><td>0841</td><td>0842</td><td>0843</td><td>0844</td><td>0845</td><td>0846</td><td>0847</td></tr> <tr><td>0860</td><td>0866</td><td>0867</td><td>0868</td><td>0869</td><td>0870</td><td>0871</td><td>0877</td></tr> <tr><td>0897</td><td>0898</td><td>0899</td><td>0900</td><td>0901</td><td>0902</td><td>0903</td><td>0904</td></tr> <tr><td>0920</td><td>0927</td><td>0910</td><td>0911</td><td>0912</td><td>0913</td><td>0914</td><td>0915</td></tr> <tr><td>0930</td><td>0932</td><td>0933</td><td>0934</td><td>0935</td><td>0936</td><td>0937</td><td>0938</td></tr> <tr><td>0960</td><td>0961</td><td>0962</td><td>0963</td><td>0964</td><td>0965</td><td>0966</td><td>0967</td></tr> <tr><td>0982</td><td>0973</td><td>0974</td><td>0975</td><td>0976</td><td>0977</td><td>0978</td><td>0979</td></tr> <tr><td>1004</td><td>1005</td><td>1006</td><td>1007</td><td>1008</td><td>1009</td><td>1010</td><td>1011</td></tr> <tr><td>1012</td><td>1013</td><td>1014</td><td>1015</td><td>1016</td><td>1017</td><td>1018</td><td>1019</td></tr> </table>	0814	0815	0816	0817	0818	0819	0820	0821	0840	0841	0842	0843	0844	0845	0846	0847	0860	0866	0867	0868	0869	0870	0871	0877	0897	0898	0899	0900	0901	0902	0903	0904	0920	0927	0910	0911	0912	0913	0914	0915	0930	0932	0933	0934	0935	0936	0937	0938	0960	0961	0962	0963	0964	0965	0966	0967	0982	0973	0974	0975	0976	0977	0978	0979	1004	1005	1006	1007	1008	1009	1010	1011	1012	1013	1014	1015	1016	1017	1018	1019	<table border="1"> <tr><td>2-5-4-4</td><td>2-5-4-4</td><td>2-5-4-4</td><td>2-5-4-4</td></tr> <tr><td>2-5-3-5</td><td>2-5-4-5</td><td>2-5-4-5</td><td>2-5-5-5</td></tr> <tr><td>2-6-3-1</td><td>2-6-4-1</td><td></td><td></td></tr> <tr><td>2-6-2-2</td><td>2-6-3-2</td><td></td><td></td></tr> <tr><td>2-6-2-2</td><td>2-6-3-3</td><td></td><td></td></tr> <tr><td>2-6-2-2</td><td>2-6-3-4</td><td></td><td></td></tr> <tr><td>1-6-3-3</td><td>2-6-2-2</td><td>2-6-3-3</td><td>2-6-3-3</td></tr> <tr><td>1-7-4-1</td><td>2-7-3-1</td><td>2-7-4-1</td><td>2-7-4-1</td></tr> <tr><td></td><td>2-7-3-2</td><td>2-7-4-2</td><td>2-7-5-2</td></tr> </table>	2-5-4-4	2-5-4-4	2-5-4-4	2-5-4-4	2-5-3-5	2-5-4-5	2-5-4-5	2-5-5-5	2-6-3-1	2-6-4-1			2-6-2-2	2-6-3-2			2-6-2-2	2-6-3-3			2-6-2-2	2-6-3-4			1-6-3-3	2-6-2-2	2-6-3-3	2-6-3-3	1-7-4-1	2-7-3-1	2-7-4-1	2-7-4-1		2-7-3-2	2-7-4-2	2-7-5-2
0814	0815	0816	0817	0818	0819	0820	0821																																																																																																														
0840	0841	0842	0843	0844	0845	0846	0847																																																																																																														
0860	0866	0867	0868	0869	0870	0871	0877																																																																																																														
0897	0898	0899	0900	0901	0902	0903	0904																																																																																																														
0920	0927	0910	0911	0912	0913	0914	0915																																																																																																														
0930	0932	0933	0934	0935	0936	0937	0938																																																																																																														
0960	0961	0962	0963	0964	0965	0966	0967																																																																																																														
0982	0973	0974	0975	0976	0977	0978	0979																																																																																																														
1004	1005	1006	1007	1008	1009	1010	1011																																																																																																														
1012	1013	1014	1015	1016	1017	1018	1019																																																																																																														
2-5-4-4	2-5-4-4	2-5-4-4	2-5-4-4																																																																																																																		
2-5-3-5	2-5-4-5	2-5-4-5	2-5-5-5																																																																																																																		
2-6-3-1	2-6-4-1																																																																																																																				
2-6-2-2	2-6-3-2																																																																																																																				
2-6-2-2	2-6-3-3																																																																																																																				
2-6-2-2	2-6-3-4																																																																																																																				
1-6-3-3	2-6-2-2	2-6-3-3	2-6-3-3																																																																																																																		
1-7-4-1	2-7-3-1	2-7-4-1	2-7-4-1																																																																																																																		
	2-7-3-2	2-7-4-2	2-7-5-2																																																																																																																		

EXAMINADO Y CONFORME

El Jefe de Servicio de Gestión del Dominio Público *(Firma)* El Ingeniero Jefe de la Demarcación

Fdo: Trinidad Pérez Mateos Fdo: Daniel Caballero Quirantes

Coordenadas X Y: Ver Anejo de Coordenadas



INFORMACIÓN CARTOGRÁFICA

SISTEMA GEODÉSICO DE REFERENCIA: ETRS89
SISTEMA DE REPRESENTACIÓN CARTOGRÁFICA: UTM HUSO 30
ORIGEN DE ALTITUDES: NIVEL MEDIO DEL MAR EN ALICANTE
COORDENADAS U.T.M. ETRS89 EN MARCO DE HOJA

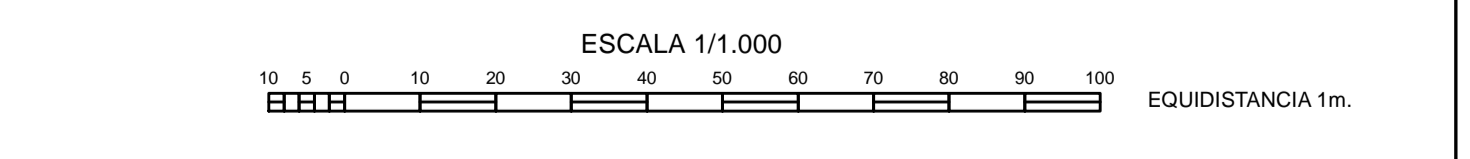
VUELO FOTOGRAMÉTRICO REALIZADO EN 1989
AEROTRIANGULACIÓN PROPIA DE ESTE LEVANTAMIENTO
APOYO EN CAMPO REALIZADO EN 2008
RESTITUCIÓN Y EDICIÓN REALIZADO EN 2008

SIGNOS CONVENCIONALES PARTICULARES

- LÍNEA DE AGUA
- LÍMITE INTERIOR DE LA RIBERA DEL MAR
- LÍNEA DE DESLINDE DE DOMINIO PÚBLICO MARÍTIMO-TERRESTRE
- LÍNEA INTERIOR SERVIDUMBRE DE PROTECCIÓN
- LÍNEA INTERIOR SERVIDUMBRE DE TRÁNSITO
- DELIMITACIÓN USOS DEL SUELO
- LÍNEA DE DPMT TRAMOS COLINDANTES
- LÍNEA SERV. DE PROTECCIÓN TRAMOS COLINDANTES
- VÉRTICES DESLINDES DE DOMINIO PÚBLICO
- VÉRTICES RED GEODÉSICA
- VÉRTICES BASES DE REPLANTEO
- LÍNEA SERV. DE TRÁNSITO TRAMOS COLINDANTES
- LÍMITE RIBERA DEL MAR TRAMOS COLINDANTES

SIGNOS CONVENCIONALES GENERALES

- Carretera
- Pista de Tierra
- Camino
- Senda, vía pecuaria
- Ferrocarril vía única
- Ferrocarril vía doble
- Límite de provincia
- Límite de término municipal
- Muro
- Tapia
- Alambrada, cerca metálica
- Linde de cultivo
- Seto
- Río, laguna, arroyo, vaiguada
- Acequia, canal
- Desmorte, escarpado
- Curvas de nivel
- Curvas de presión
- Punto acotado, Acuicultura
- Zona arbolada, árbol aislado, palmera
- Isobatas



RECTIFICACIÓN DEL DESLINDE C-DL-38 APROBADO POR O.M. DE 28/09/2000
ENTRE DP-02 Y DP-93 POR ADQUISICIÓN DE TERRENOS Y MODIFICACIÓN
DE LA RIBERA DEL MAR. EN LA FINCA DE CABO TIÑOSO.
REF: DES01/96/30/0021 - DES07/01

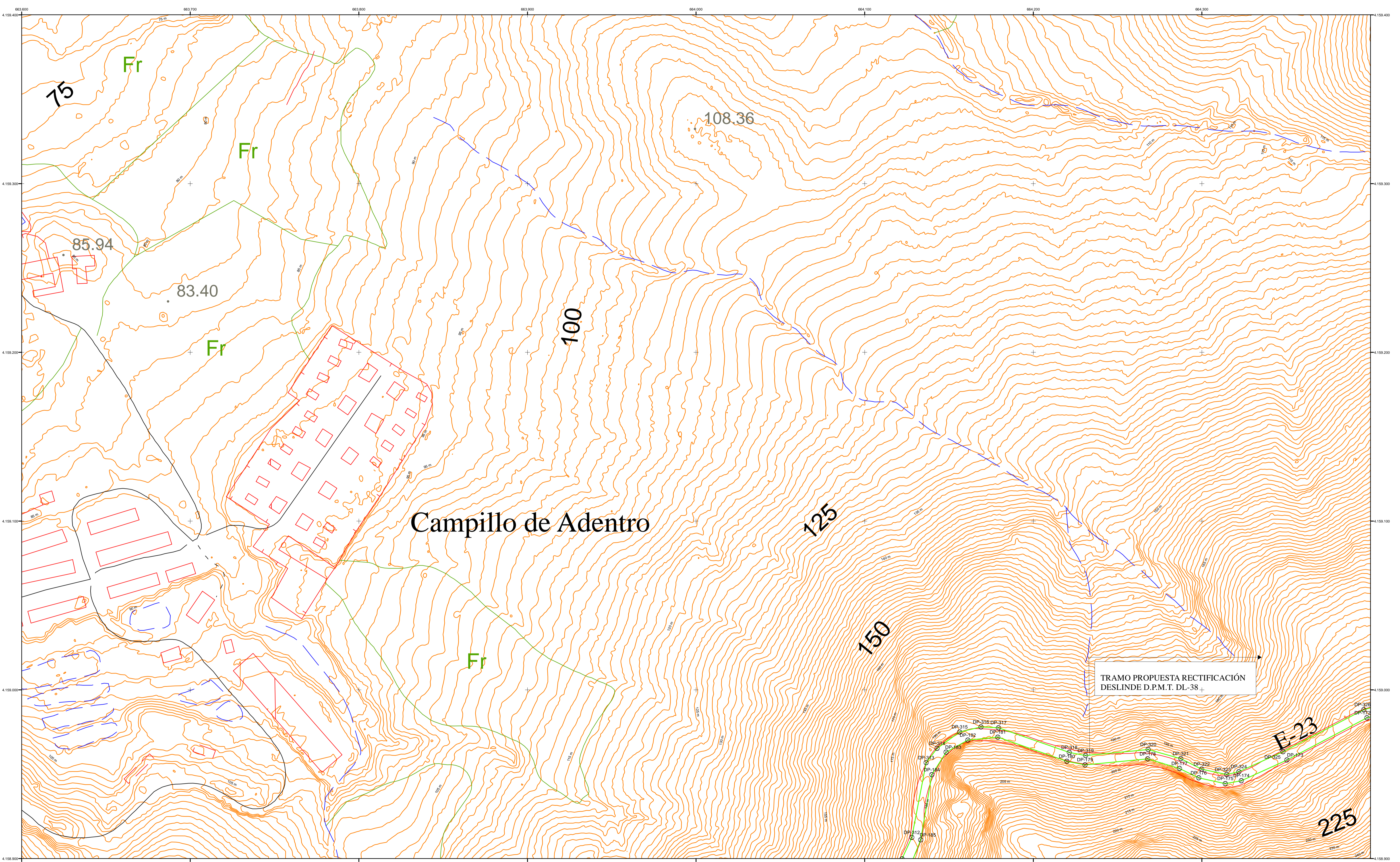


PLANO Nº 2 DE 24	HOJA Nº 7-1-6/7-1-7 7-2-6/7-2-7	PLANO: POLIGONAL DE DESLINDE MODIFICADA	REFERENCIA: DES01/96/30/0021 - DES07/01	FECHA: NOVIEMBRE 2021
----------------------------	---------------------------------------	-----------------------------------------------	--------------------------------------------	--------------------------

HOJAS MAPA TOPOGRÁFICO NACIONAL 1:50.000	GRÁFICO DE DISTRIBUCIÓN DE HOJAS 1:1.000																																																																																																
<table border="1"> <tr><td>0814</td><td>0815</td><td>0816</td><td>0817</td><td>0818</td><td>0819</td><td>0820</td><td>0821</td></tr> <tr><td>0840</td><td>0841</td><td>0842</td><td>0843</td><td>0844</td><td>0845</td><td>0846</td><td>0847</td></tr> <tr><td>0866</td><td>0867</td><td>0868</td><td>0869</td><td>0870</td><td>0871</td><td>0872</td><td>0873</td></tr> <tr><td>0894</td><td>0895</td><td>0896</td><td>0897</td><td>0898</td><td>0899</td><td>0900</td><td>0901</td></tr> <tr><td>0920</td><td>0921</td><td>0922</td><td>0923</td><td>0924</td><td>0925</td><td>0926</td><td>0927</td></tr> <tr><td>0954</td><td>0955</td><td>0956</td><td>0957</td><td>0958</td><td>0959</td><td>0960</td><td>0961</td></tr> <tr><td>0982</td><td>0983</td><td>0984</td><td>0985</td><td>0986</td><td>0987</td><td>0988</td><td>0989</td></tr> <tr><td>1014</td><td>1015</td><td>1016</td><td>1017</td><td>1018</td><td>1019</td><td>1020</td><td>1021</td></tr> </table>	0814	0815	0816	0817	0818	0819	0820	0821	0840	0841	0842	0843	0844	0845	0846	0847	0866	0867	0868	0869	0870	0871	0872	0873	0894	0895	0896	0897	0898	0899	0900	0901	0920	0921	0922	0923	0924	0925	0926	0927	0954	0955	0956	0957	0958	0959	0960	0961	0982	0983	0984	0985	0986	0987	0988	0989	1014	1015	1016	1017	1018	1019	1020	1021	<table border="1"> <tr><td>2-5-4-4</td><td>2-5-4-5</td><td>2-5-5-4</td><td>2-5-5-5</td></tr> <tr><td>2-6-3-1</td><td>2-6-4-1</td><td></td><td></td></tr> <tr><td>2-6-2-2</td><td>2-6-3-2</td><td></td><td></td></tr> <tr><td>2-6-2-3</td><td>2-6-3-3</td><td></td><td></td></tr> <tr><td>2-6-2-4</td><td>2-6-3-4</td><td></td><td></td></tr> <tr><td>1-6-0-0</td><td>2-6-0-0</td><td>2-6-0-0</td><td>2-6-0-0</td></tr> <tr><td>1-7-4-1</td><td>2-7-4-1</td><td>2-7-4-1</td><td>2-7-4-1</td></tr> <tr><td>2-7-3-1</td><td>2-7-4-2</td><td>2-7-5-2</td><td></td></tr> </table>	2-5-4-4	2-5-4-5	2-5-5-4	2-5-5-5	2-6-3-1	2-6-4-1			2-6-2-2	2-6-3-2			2-6-2-3	2-6-3-3			2-6-2-4	2-6-3-4			1-6-0-0	2-6-0-0	2-6-0-0	2-6-0-0	1-7-4-1	2-7-4-1	2-7-4-1	2-7-4-1	2-7-3-1	2-7-4-2	2-7-5-2	
0814	0815	0816	0817	0818	0819	0820	0821																																																																																										
0840	0841	0842	0843	0844	0845	0846	0847																																																																																										
0866	0867	0868	0869	0870	0871	0872	0873																																																																																										
0894	0895	0896	0897	0898	0899	0900	0901																																																																																										
0920	0921	0922	0923	0924	0925	0926	0927																																																																																										
0954	0955	0956	0957	0958	0959	0960	0961																																																																																										
0982	0983	0984	0985	0986	0987	0988	0989																																																																																										
1014	1015	1016	1017	1018	1019	1020	1021																																																																																										
2-5-4-4	2-5-4-5	2-5-5-4	2-5-5-5																																																																																														
2-6-3-1	2-6-4-1																																																																																																
2-6-2-2	2-6-3-2																																																																																																
2-6-2-3	2-6-3-3																																																																																																
2-6-2-4	2-6-3-4																																																																																																
1-6-0-0	2-6-0-0	2-6-0-0	2-6-0-0																																																																																														
1-7-4-1	2-7-4-1	2-7-4-1	2-7-4-1																																																																																														
2-7-3-1	2-7-4-2	2-7-5-2																																																																																															

EXAMINADO Y CONFORME	
El Jefe de Servicio de Gestión del Dominio Público	El Ingeniero Jefe de la Demarcación
Fdo: Trinidad Pérez Mateos	Fdo: Daniel Caballero Quirantes

Coordenadas X Y: Ver Anejo de Coordenadas



<p>INFORMACIÓN CARTOGRÁFICA</p> <p>SISTEMA GEODÉSICO DE REFERENCIA: ETRS89</p> <p>SISTEMA DE REPRESENTACIÓN CARTOGRÁFICA: UTM HUSO 30</p> <p>ORÍGEN DE ALTITUDES: NIVEL MEDIO DEL MAR EN ALICANTE</p> <p>COORDENADAS U.T.M. ETRS89 EN MARCO DE HOJA</p> <p>VUELO FOTOGRAMÉTRICO REALIZADO EN 1989</p> <p>AEROTRIANGULACIÓN PROPIA DE ESTE LEVANTAMIENTO</p> <p>APOYO EN CAMPO REALIZADO EN 2008</p> <p>RESTITUCIÓN Y EDICIÓN REALIZADO EN 2008</p>	<p>SIGNOS CONVENCIONALES PARTICULARES</p> <ul style="list-style-type: none"> LÍNEA DE AGUA LÍMITE INTERIOR DE LA RIBERA DEL MAR LÍNEA DE DESLINDE DE DOMINIO PÚBLICO MARÍTIMO-TERRESTRE LÍNEA INTERIOR SERVIDUMBRE DE PROTECCIÓN LÍNEA INTERIOR SERVIDUMBRE DE TRÁNSITO DELIMITACIÓN USOS DEL SUELO LÍNEA DE DPMT TRAMOS COLINDANTES LÍNEA SERV. DE PROTECCIÓN TRAMOS COLINDANTES VÉRTICES DESLINDES DE DOMINIO PÚBLICO VÉRTICES RED GEODÉSICA VÉRTICES BASES DE REPLANTEO LÍNEA SERV. DE TRÁNSITO TRAMOS COLINDANTES LÍMITE RIBERA DEL MAR TRAMOS COLINDANTES 	<p>SIGNOS CONVENCIONALES GENERALES</p> <ul style="list-style-type: none"> Carretera Pista de Tierra Camino Senda, vía pecuaria Ferrocarril vía única Ferrocarril vía doble Límite de provincia Límite de término municipal Muro Tapia Alambrada, cerca metálica Linde de cultivo Seto Río, laguna, arroyo, vaujada Acequia, canal Desmorte, escarpado Curvas de nivel Curvas de presión Punto acotado, Acuicultura Zona arbolada, árbol aislado, palmera Isobatas 	<p>ESCALA 1/1.000</p> <p>0 10 20 30 40 50 60 70 80 90 100 EQUIDISTANCIA 1m.</p> <p>RECTIFICACIÓN DEL DESLINDE C-DL-38 APROBADO POR O.M. DE 28/09/2000 ENTRE DP-02 Y DP-93 POR ADQUISICIÓN DE TERRENOS Y MODIFICACIÓN DE LA RIBERA DEL MAR, EN LA FINCA DE CABO TIÑOSO. REF: DES01/96/30/0021 - DES07/01</p>
-----------------------------------------------------------------------------------------------------------------------------------------------------------------------------------------------------------------------------------------------------------------------------------------------------------------------------------------------------------------------------------------------------------------------------------------------------------	--------------------------------------------------------------------------------------------------------------------------------------------------------------------------------------------------------------------------------------------------------------------------------------------------------------------------------------------------------------------------------------------------------------------------------------------------------------------------------------------------------------------------------------------------------------------------------------------------------------------------------------------------------------------------------------------------	-----------------------------------------------------------------------------------------------------------------------------------------------------------------------------------------------------------------------------------------------------------------------------------------------------------------------------------------------------------------------------------------------------------------------------------------------------------------------------------------------------------------------------------------------------------------------------------------------------------------------------------------------------------------------------	-------------------------------------------------------------------------------------------------------------------------------------------------------------------------------------------------------------------------------------------------------------------------------------------------------------



PLANO Nº 3 DE 24	HOJA Nº 7-1-6/7-1-7 7-2-6/7-2-7	PLANO: POLIGONAL DE DESLINDE MODIFICADA	REFERENCIA: DES01/96/30/0021 - DES07/01	FECHA: NOVIEMBRE 2021
----------------------------	----------------------------------------------	------------------------------------------------------	---------------------------------------------------	---------------------------------

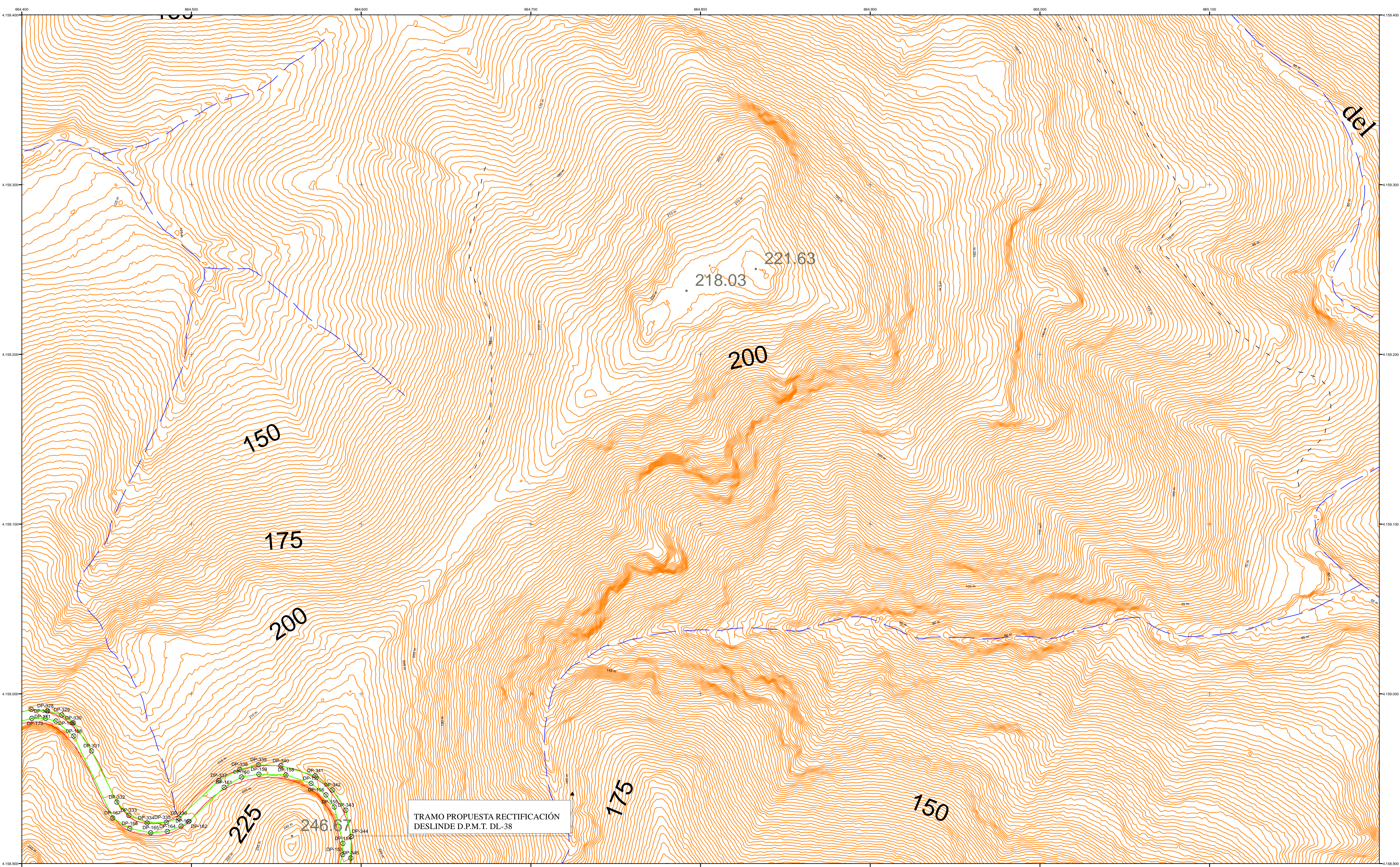
HOJAS MAPA TOPOGRÁFICO NACIONAL 1:50.000	GRÁFICO DE DISTRIBUCIÓN DE HOJAS 1:1.000																																																																																								
<table border="1"> <tr><td>0814</td><td>0815</td><td>0816</td><td>0817</td><td>0818</td><td>0819</td><td>0820</td><td>0821</td></tr> <tr><td>0840</td><td>0841</td><td>0842</td><td>0843</td><td>0844</td><td>0845</td><td>0846</td><td>0847</td></tr> <tr><td>0866</td><td>0867</td><td>0868</td><td>0869</td><td>0870</td><td>0871</td><td>0872</td><td>0873</td></tr> <tr><td>0894</td><td>0895</td><td>0896</td><td>0897</td><td>0898</td><td>0899</td><td>0900</td><td>0901</td></tr> <tr><td>0922</td><td>0923</td><td>0924</td><td>0925</td><td>0926</td><td>0927</td><td>0928</td><td>0929</td></tr> <tr><td>0956</td><td>0957</td><td>0958</td><td>0959</td><td>0960</td><td>0961</td><td>0962</td><td>0963</td></tr> <tr><td>0990</td><td>0991</td><td>0992</td><td>0993</td><td>0994</td><td>0995</td><td>0996</td><td>0997</td></tr> <tr><td>1022</td><td>1023</td><td>1024</td><td>1025</td><td>1026</td><td>1027</td><td>1028</td><td>1029</td></tr> <tr><td>1054</td><td>1055</td><td>1056</td><td>1057</td><td>1058</td><td>1059</td><td>1060</td><td>1061</td></tr> <tr><td>1082</td><td>1083</td><td>1084</td><td>1085</td><td>1086</td><td>1087</td><td>1088</td><td>1089</td></tr> <tr><td>1114</td><td>1115</td><td>1116</td><td>1117</td><td>1118</td><td>1119</td><td>1120</td><td>1121</td></tr> </table>	0814	0815	0816	0817	0818	0819	0820	0821	0840	0841	0842	0843	0844	0845	0846	0847	0866	0867	0868	0869	0870	0871	0872	0873	0894	0895	0896	0897	0898	0899	0900	0901	0922	0923	0924	0925	0926	0927	0928	0929	0956	0957	0958	0959	0960	0961	0962	0963	0990	0991	0992	0993	0994	0995	0996	0997	1022	1023	1024	1025	1026	1027	1028	1029	1054	1055	1056	1057	1058	1059	1060	1061	1082	1083	1084	1085	1086	1087	1088	1089	1114	1115	1116	1117	1118	1119	1120	1121	
0814	0815	0816	0817	0818	0819	0820	0821																																																																																		
0840	0841	0842	0843	0844	0845	0846	0847																																																																																		
0866	0867	0868	0869	0870	0871	0872	0873																																																																																		
0894	0895	0896	0897	0898	0899	0900	0901																																																																																		
0922	0923	0924	0925	0926	0927	0928	0929																																																																																		
0956	0957	0958	0959	0960	0961	0962	0963																																																																																		
0990	0991	0992	0993	0994	0995	0996	0997																																																																																		
1022	1023	1024	1025	1026	1027	1028	1029																																																																																		
1054	1055	1056	1057	1058	1059	1060	1061																																																																																		
1082	1083	1084	1085	1086	1087	1088	1089																																																																																		
1114	1115	1116	1117	1118	1119	1120	1121																																																																																		

EXAMINADO Y CONFORME

El Jefe de Servicio de Gestión del Dominio Público *(Firma)* El Ingeniero Jefe de la Demarcación

Fdo: Trinidad Pérez Mateos Fdo: Daniel Caballero Quirantes

Coordenadas X Y: Ver Anejo de Coordenadas



<p>INFORMACIÓN CARTOGRÁFICA</p> <p>SISTEMA GEODÉSICO DE REFERENCIA: ETRS89 SISTEMA DE REPRESENTACIÓN CARTOGRÁFICA: UTM HUSO 30 ORÍGEN DE ALTITUDES: NIVEL MEDIO DEL MAR EN ALICANTE COORDENADAS U.T.M. ETRS89 EN MARCO DE HOJA</p> <p>VUELO FOTOGRAMÉTRICO REALIZADO EN 1989 AEROTRIANGULACIÓN PROPIA DE ESTE LEVANTAMIENTO APOYO EN CAMPO REALIZADO EN 2008 RESTITUCIÓN Y EDICIÓN REALIZADO EN 2008</p>	<p>SIGNOS CONVENCIONALES PARTICULARES</p> <p>— LINEA DE AGUA — LÍMITE INTERIOR DE LA RIBERA DEL MAR — LINEA DE DESLINDE DE DOMINIO PÚBLICO MARÍTIMO-TERRESTRE — LINEA INTERIOR SERVIDUMBRE DE PROTECCIÓN — LINEA INTERIOR SERVIDUMBRE DE TRÁNSITO — DELIMITACIÓN USOS DEL SUELO — LINEA DE DPMT TRAMOS COLINDANTES — LINEA SERV. DE PROTECCIÓN TRAMOS COLINDANTES</p> <p>⊗ VÉRTICES DESLINDES DE DOMINIO PÚBLICO △ VÉRTICES RED GEODÉSICA △ VÉRTICES BASES DE REPLANTEO ○ ○ ○ ○ ○ LINEA SERV. DE TRÁNSITO TRAMOS COLINDANTES — — — — — LÍMITE RIBERA DEL MAR TRAMOS COLINDANTES</p>	<p>SIGNOS CONVENCIONALES GENERALES</p> <p>Carretera Pista de Tierra Camino Senda, vía pecuaria Ferrocarril vía única Ferrocarril vía doble Límite de provincia Límite de término municipal</p> <p>Muro Tapia Alambrada, cerca metálica Linde de cultivo Seto Río, laguna, arroyo, vaiguada Acequia, canal Desmorte, escarpado</p> <p>Curvas de nivel Curvas de presión Punto acotado, Acuicultura Zona arbolada, árbol aislado, palmera Isobatas</p>	<p>ESCALA 1/1.000</p> <p>EQUIDISTANCIA 1m.</p> <p>RECTIFICACIÓN DEL DESLINDE C-DL-38 APROBADO POR O.M. DE 28/09/2000 ENTRE DP-02 Y DP-93 POR ADQUISICIÓN DE TERRENOS Y MODIFICACIÓN DE LA RIBERA DEL MAR. EN LA FINCA DE CABO TIÑOSO. REF: DES01/96/30/0021 - DES07/01</p>
-----------------------------------------------------------------------------------------------------------------------------------------------------------------------------------------------------------------------------------------------------------------------------------------------------------------------------------------------------------------------------------------------------------------------------------------	----------------------------------------------------------------------------------------------------------------------------------------------------------------------------------------------------------------------------------------------------------------------------------------------------------------------------------------------------------------------------------------------------------------------------------------------------------------------------------------------------------------------------------------------------------------------------------------------------------------------------------------	-------------------------------------------------------------------------------------------------------------------------------------------------------------------------------------------------------------------------------------------------------------------------------------------------------------------------------------------------------------------------------------------------------------------------------------------------------------------------------------------------------------------------------------	-----------------------------------------------------------------------------------------------------------------------------------------------------------------------------------------------------------------------------------------------------------------------------------------------

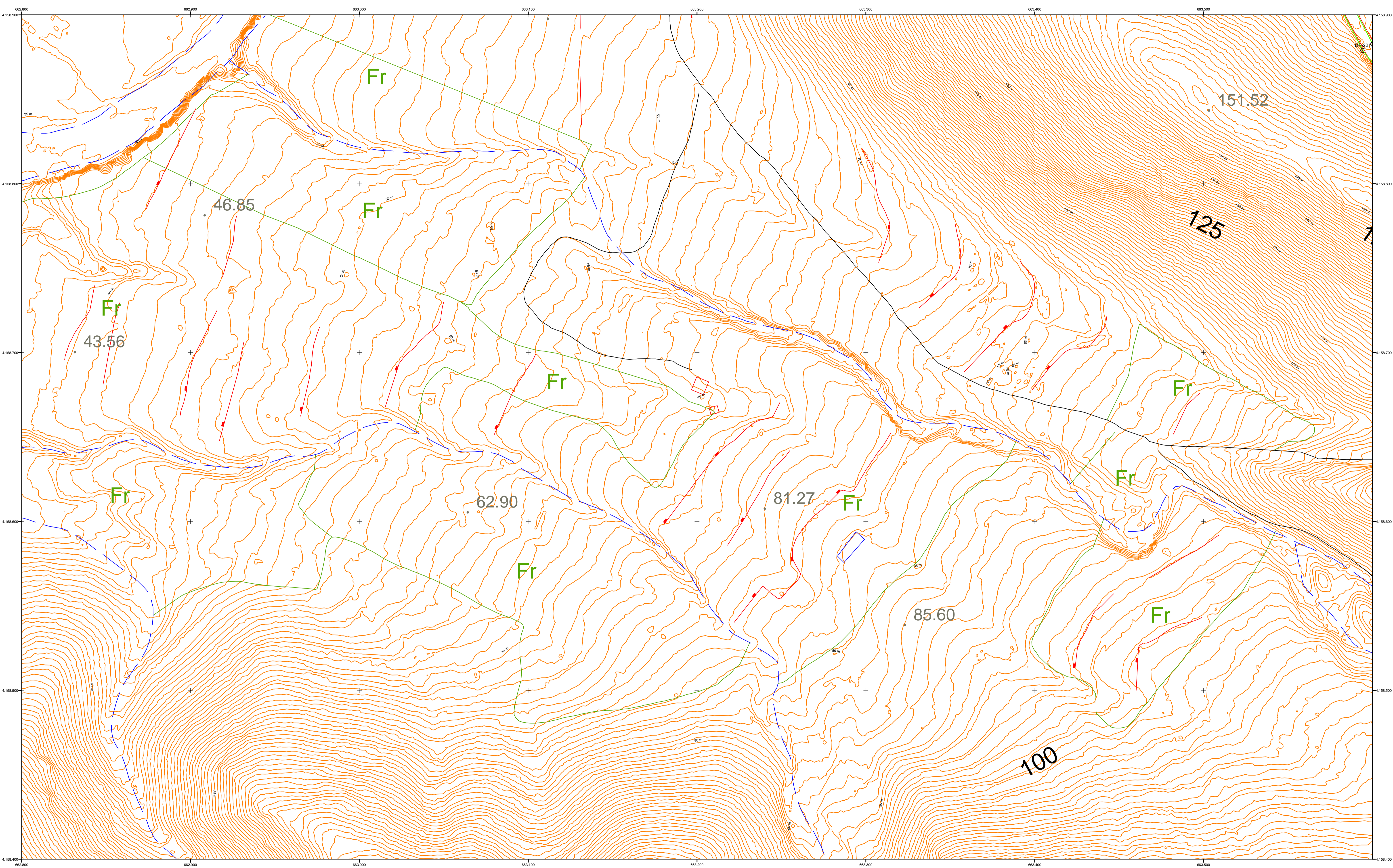


PLANO Nº 4 DE 24	HOJA Nº 7-1-6/7-1-7 7-2-6/7-2-7	PLANO: POLIGONAL DE DESLINDE MODIFICADA	REFERENCIA: DES01/96/30/0021 - DES07/01	FECHA: NOVIEMBRE 2021
---------------------	---------------------------------------	-----------------------------------------------	--------------------------------------------	--------------------------

HOJAS MAPA TOPOGRÁFICO NACIONAL 1:50.000	GRÁFICO DE DISTRIBUCIÓN DE HOJAS 1:1.000																																																																																																																																																																																																																																																																																																																																																																																																																														
<table border="1"> <tr><td>0814</td><td>0815</td><td>0816</td><td>0817</td><td>0818</td><td>0819</td><td>0820</td><td>0821</td></tr> <tr><td>0822</td><td>0823</td><td>0824</td><td>0825</td><td>0826</td><td>0827</td><td>0828</td><td>0829</td></tr> <tr><td>0830</td><td>0831</td><td>0832</td><td>0833</td><td>0834</td><td>0835</td><td>0836</td><td>0837</td></tr> <tr><td>0838</td><td>0839</td><td>0840</td><td>0841</td><td>0842</td><td>0843</td><td>0844</td><td>0845</td></tr> <tr><td>0846</td><td>0847</td><td>0848</td><td>0849</td><td>0850</td><td>0851</td><td>0852</td><td>0853</td></tr> <tr><td>0854</td><td>0855</td><td>0856</td><td>0857</td><td>0858</td><td>0859</td><td>0860</td><td>0861</td></tr> <tr><td>0862</td><td>0863</td><td>0864</td><td>0865</td><td>0866</td><td>0867</td><td>0868</td><td>0869</td></tr> <tr><td>0870</td><td>0871</td><td>0872</td><td>0873</td><td>0874</td><td>0875</td><td>0876</td><td>0877</td></tr> <tr><td>0878</td><td>0879</td><td>0880</td><td>0881</td><td>0882</td><td>0883</td><td>0884</td><td>0885</td></tr> <tr><td>0886</td><td>0887</td><td>0888</td><td>0889</td><td>0890</td><td>0891</td><td>0892</td><td>0893</td></tr> <tr><td>0894</td><td>0895</td><td>0896</td><td>0897</td><td>0898</td><td>0899</td><td>0900</td><td>0901</td></tr> <tr><td>0902</td><td>0903</td><td>0904</td><td>0905</td><td>0906</td><td>0907</td><td>0908</td><td>0909</td></tr> <tr><td>0910</td><td>0911</td><td>0912</td><td>0913</td><td>0914</td><td>0915</td><td>0916</td><td>0917</td></tr> <tr><td>0918</td><td>0919</td><td>0920</td><td>0921</td><td>0922</td><td>0923</td><td>0924</td><td>0925</td></tr> <tr><td>0926</td><td>0927</td><td>0928</td><td>0929</td><td>0930</td><td>0931</td><td>0932</td><td>0933</td></tr> <tr><td>0934</td><td>0935</td><td>0936</td><td>0937</td><td>0938</td><td>0939</td><td>0940</td><td>0941</td></tr> <tr><td>0942</td><td>0943</td><td>0944</td><td>0945</td><td>0946</td><td>0947</td><td>0948</td><td>0949</td></tr> <tr><td>0950</td><td>0951</td><td>0952</td><td>0953</td><td>0954</td><td>0955</td><td>0956</td><td>0957</td></tr> <tr><td>0958</td><td>0959</td><td>0960</td><td>0961</td><td>0962</td><td>0963</td><td>0964</td><td>0965</td></tr> <tr><td>0966</td><td>0967</td><td>0968</td><td>0969</td><td>0970</td><td>0971</td><td>0972</td><td>0973</td></tr> <tr><td>0974</td><td>0975</td><td>0976</td><td>0977</td><td>0978</td><td>0979</td><td>0980</td><td>0981</td></tr> <tr><td>0982</td><td>0983</td><td>0984</td><td>0985</td><td>0986</td><td>0987</td><td>0988</td><td>0989</td></tr> <tr><td>0990</td><td>0991</td><td>0992</td><td>0993</td><td>0994</td><td>0995</td><td>0996</td><td>0997</td></tr> <tr><td>0998</td><td>0999</td><td>1000</td><td>1001</td><td>1002</td><td>1003</td><td>1004</td><td>1005</td></tr> <tr><td>1006</td><td>1007</td><td>1008</td><td>1009</td><td>1010</td><td>1011</td><td>1012</td><td>1013</td></tr> <tr><td>1014</td><td>1015</td><td>1016</td><td>1017</td><td>1018</td><td>1019</td><td>1020</td><td>1021</td></tr> </table>	0814	0815	0816	0817	0818	0819	0820	0821	0822	0823	0824	0825	0826	0827	0828	0829	0830	0831	0832	0833	0834	0835	0836	0837	0838	0839	0840	0841	0842	0843	0844	0845	0846	0847	0848	0849	0850	0851	0852	0853	0854	0855	0856	0857	0858	0859	0860	0861	0862	0863	0864	0865	0866	0867	0868	0869	0870	0871	0872	0873	0874	0875	0876	0877	0878	0879	0880	0881	0882	0883	0884	0885	0886	0887	0888	0889	0890	0891	0892	0893	0894	0895	0896	0897	0898	0899	0900	0901	0902	0903	0904	0905	0906	0907	0908	0909	0910	0911	0912	0913	0914	0915	0916	0917	0918	0919	0920	0921	0922	0923	0924	0925	0926	0927	0928	0929	0930	0931	0932	0933	0934	0935	0936	0937	0938	0939	0940	0941	0942	0943	0944	0945	0946	0947	0948	0949	0950	0951	0952	0953	0954	0955	0956	0957	0958	0959	0960	0961	0962	0963	0964	0965	0966	0967	0968	0969	0970	0971	0972	0973	0974	0975	0976	0977	0978	0979	0980	0981	0982	0983	0984	0985	0986	0987	0988	0989	0990	0991	0992	0993	0994	0995	0996	0997	0998	0999	1000	1001	1002	1003	1004	1005	1006	1007	1008	1009	1010	1011	1012	1013	1014	1015	1016	1017	1018	1019	1020	1021	<table border="1"> <tr><td>2-5-4-4</td><td>2-5-5-4</td></tr> <tr><td>2-5-3-5</td><td>2-5-4-5</td></tr> <tr><td>2-5-3-4</td><td>2-5-5-5</td></tr> <tr><td>2-6-3-1</td><td>2-6-4-1</td></tr> <tr><td>2-6-2-2</td><td>2-6-3-2</td></tr> <tr><td>2-6-2-3</td><td>2-6-3-3</td></tr> <tr><td>2-6-2-4</td><td>2-6-3-4</td></tr> <tr><td>2-6-2-5</td><td>2-6-3-5</td></tr> <tr><td>2-6-2-6</td><td>2-6-3-6</td></tr> <tr><td>2-6-2-7</td><td>2-6-3-7</td></tr> <tr><td>2-6-2-8</td><td>2-6-3-8</td></tr> <tr><td>2-6-2-9</td><td>2-6-3-9</td></tr> <tr><td>2-6-2-10</td><td>2-6-3-10</td></tr> <tr><td>2-6-2-11</td><td>2-6-3-11</td></tr> <tr><td>2-6-2-12</td><td>2-6-3-12</td></tr> <tr><td>2-6-2-13</td><td>2-6-3-13</td></tr> <tr><td>2-6-2-14</td><td>2-6-3-14</td></tr> <tr><td>2-6-2-15</td><td>2-6-3-15</td></tr> <tr><td>2-6-2-16</td><td>2-6-3-16</td></tr> <tr><td>2-6-2-17</td><td>2-6-3-17</td></tr> <tr><td>2-6-2-18</td><td>2-6-3-18</td></tr> <tr><td>2-6-2-19</td><td>2-6-3-19</td></tr> <tr><td>2-6-2-20</td><td>2-6-3-20</td></tr> <tr><td>2-6-2-21</td><td>2-6-3-21</td></tr> <tr><td>2-6-2-22</td><td>2-6-3-22</td></tr> <tr><td>2-6-2-23</td><td>2-6-3-23</td></tr> <tr><td>2-6-2-24</td><td>2-6-3-24</td></tr> <tr><td>2-6-2-25</td><td>2-6-3-25</td></tr> <tr><td>2-6-2-26</td><td>2-6-3-26</td></tr> <tr><td>2-6-2-27</td><td>2-6-3-27</td></tr> <tr><td>2-6-2-28</td><td>2-6-3-28</td></tr> <tr><td>2-6-2-29</td><td>2-6-3-29</td></tr> <tr><td>2-6-2-30</td><td>2-6-3-30</td></tr> <tr><td>2-6-2-31</td><td>2-6-3-31</td></tr> <tr><td>2-6-2-32</td><td>2-6-3-32</td></tr> <tr><td>2-6-2-33</td><td>2-6-3-33</td></tr> <tr><td>2-6-2-34</td><td>2-6-3-34</td></tr> <tr><td>2-6-2-35</td><td>2-6-3-35</td></tr> <tr><td>2-6-2-36</td><td>2-6-3-36</td></tr> <tr><td>2-6-2-37</td><td>2-6-3-37</td></tr> <tr><td>2-6-2-38</td><td>2-6-3-38</td></tr> <tr><td>2-6-2-39</td><td>2-6-3-39</td></tr> <tr><td>2-6-2-40</td><td>2-6-3-40</td></tr> <tr><td>2-6-2-41</td><td>2-6-3-41</td></tr> <tr><td>2-6-2-42</td><td>2-6-3-42</td></tr> <tr><td>2-6-2-43</td><td>2-6-3-43</td></tr> <tr><td>2-6-2-44</td><td>2-6-3-44</td></tr> <tr><td>2-6-2-45</td><td>2-6-3-45</td></tr> <tr><td>2-6-2-46</td><td>2-6-3-46</td></tr> <tr><td>2-6-2-47</td><td>2-6-3-47</td></tr> <tr><td>2-6-2-48</td><td>2-6-3-48</td></tr> <tr><td>2-6-2-49</td><td>2-6-3-49</td></tr> <tr><td>2-6-2-50</td><td>2-6-3-50</td></tr> <tr><td>2-6-2-51</td><td>2-6-3-51</td></tr> <tr><td>2-6-2-52</td><td>2-6-3-52</td></tr> <tr><td>2-6-2-53</td><td>2-6-3-53</td></tr> <tr><td>2-6-2-54</td><td>2-6-3-54</td></tr> <tr><td>2-6-2-55</td><td>2-6-3-55</td></tr> <tr><td>2-6-2-56</td><td>2-6-3-56</td></tr> <tr><td>2-6-2-57</td><td>2-6-3-57</td></tr> <tr><td>2-6-2-58</td><td>2-6-3-58</td></tr> <tr><td>2-6-2-59</td><td>2-6-3-59</td></tr> <tr><td>2-6-2-60</td><td>2-6-3-60</td></tr> <tr><td>2-6-2-61</td><td>2-6-3-61</td></tr> <tr><td>2-6-2-62</td><td>2-6-3-62</td></tr> <tr><td>2-6-2-63</td><td>2-6-3-63</td></tr> <tr><td>2-6-2-64</td><td>2-6-3-64</td></tr> <tr><td>2-6-2-65</td><td>2-6-3-65</td></tr> <tr><td>2-6-2-66</td><td>2-6-3-66</td></tr> <tr><td>2-6-2-67</td><td>2-6-3-67</td></tr> <tr><td>2-6-2-68</td><td>2-6-3-68</td></tr> <tr><td>2-6-2-69</td><td>2-6-3-69</td></tr> <tr><td>2-6-2-70</td><td>2-6-3-70</td></tr> <tr><td>2-6-2-71</td><td>2-6-3-71</td></tr> <tr><td>2-6-2-72</td><td>2-6-3-72</td></tr> <tr><td>2-6-2-73</td><td>2-6-3-73</td></tr> <tr><td>2-6-2-74</td><td>2-6-3-74</td></tr> <tr><td>2-6-2-75</td><td>2-6-3-75</td></tr> <tr><td>2-6-2-76</td><td>2-6-3-76</td></tr> <tr><td>2-6-2-77</td><td>2-6-3-77</td></tr> <tr><td>2-6-2-78</td><td>2-6-3-78</td></tr> <tr><td>2-6-2-79</td><td>2-6-3-79</td></tr> <tr><td>2-6-2-80</td><td>2-6-3-80</td></tr> <tr><td>2-6-2-81</td><td>2-6-3-81</td></tr> <tr><td>2-6-2-82</td><td>2-6-3-82</td></tr> <tr><td>2-6-2-83</td><td>2-6-3-83</td></tr> <tr><td>2-6-2-84</td><td>2-6-3-84</td></tr> <tr><td>2-6-2-85</td><td>2-6-3-85</td></tr> <tr><td>2-6-2-86</td><td>2-6-3-86</td></tr> <tr><td>2-6-2-87</td><td>2-6-3-87</td></tr> <tr><td>2-6-2-88</td><td>2-6-3-88</td></tr> <tr><td>2-6-2-89</td><td>2-6-3-89</td></tr> <tr><td>2-6-2-90</td><td>2-6-3-90</td></tr> <tr><td>2-6-2-91</td><td>2-6-3-91</td></tr> <tr><td>2-6-2-92</td><td>2-6-3-92</td></tr> <tr><td>2-6-2-93</td><td>2-6-3-93</td></tr> <tr><td>2-6-2-94</td><td>2-6-3-94</td></tr> <tr><td>2-6-2-95</td><td>2-6-3-95</td></tr> <tr><td>2-6-2-96</td><td>2-6-3-96</td></tr> <tr><td>2-6-2-97</td><td>2-6-3-97</td></tr> <tr><td>2-6-2-98</td><td>2-6-3-98</td></tr> <tr><td>2-6-2-99</td><td>2-6-3-99</td></tr> <tr><td>2-6-2-100</td><td>2-6-3-100</td></tr> </table>	2-5-4-4	2-5-5-4	2-5-3-5	2-5-4-5	2-5-3-4	2-5-5-5	2-6-3-1	2-6-4-1	2-6-2-2	2-6-3-2	2-6-2-3	2-6-3-3	2-6-2-4	2-6-3-4	2-6-2-5	2-6-3-5	2-6-2-6	2-6-3-6	2-6-2-7	2-6-3-7	2-6-2-8	2-6-3-8	2-6-2-9	2-6-3-9	2-6-2-10	2-6-3-10	2-6-2-11	2-6-3-11	2-6-2-12	2-6-3-12	2-6-2-13	2-6-3-13	2-6-2-14	2-6-3-14	2-6-2-15	2-6-3-15	2-6-2-16	2-6-3-16	2-6-2-17	2-6-3-17	2-6-2-18	2-6-3-18	2-6-2-19	2-6-3-19	2-6-2-20	2-6-3-20	2-6-2-21	2-6-3-21	2-6-2-22	2-6-3-22	2-6-2-23	2-6-3-23	2-6-2-24	2-6-3-24	2-6-2-25	2-6-3-25	2-6-2-26	2-6-3-26	2-6-2-27	2-6-3-27	2-6-2-28	2-6-3-28	2-6-2-29	2-6-3-29	2-6-2-30	2-6-3-30	2-6-2-31	2-6-3-31	2-6-2-32	2-6-3-32	2-6-2-33	2-6-3-33	2-6-2-34	2-6-3-34	2-6-2-35	2-6-3-35	2-6-2-36	2-6-3-36	2-6-2-37	2-6-3-37	2-6-2-38	2-6-3-38	2-6-2-39	2-6-3-39	2-6-2-40	2-6-3-40	2-6-2-41	2-6-3-41	2-6-2-42	2-6-3-42	2-6-2-43	2-6-3-43	2-6-2-44	2-6-3-44	2-6-2-45	2-6-3-45	2-6-2-46	2-6-3-46	2-6-2-47	2-6-3-47	2-6-2-48	2-6-3-48	2-6-2-49	2-6-3-49	2-6-2-50	2-6-3-50	2-6-2-51	2-6-3-51	2-6-2-52	2-6-3-52	2-6-2-53	2-6-3-53	2-6-2-54	2-6-3-54	2-6-2-55	2-6-3-55	2-6-2-56	2-6-3-56	2-6-2-57	2-6-3-57	2-6-2-58	2-6-3-58	2-6-2-59	2-6-3-59	2-6-2-60	2-6-3-60	2-6-2-61	2-6-3-61	2-6-2-62	2-6-3-62	2-6-2-63	2-6-3-63	2-6-2-64	2-6-3-64	2-6-2-65	2-6-3-65	2-6-2-66	2-6-3-66	2-6-2-67	2-6-3-67	2-6-2-68	2-6-3-68	2-6-2-69	2-6-3-69	2-6-2-70	2-6-3-70	2-6-2-71	2-6-3-71	2-6-2-72	2-6-3-72	2-6-2-73	2-6-3-73	2-6-2-74	2-6-3-74	2-6-2-75	2-6-3-75	2-6-2-76	2-6-3-76	2-6-2-77	2-6-3-77	2-6-2-78	2-6-3-78	2-6-2-79	2-6-3-79	2-6-2-80	2-6-3-80	2-6-2-81	2-6-3-81	2-6-2-82	2-6-3-82	2-6-2-83	2-6-3-83	2-6-2-84	2-6-3-84	2-6-2-85	2-6-3-85	2-6-2-86	2-6-3-86	2-6-2-87	2-6-3-87	2-6-2-88	2-6-3-88	2-6-2-89	2-6-3-89	2-6-2-90	2-6-3-90	2-6-2-91	2-6-3-91	2-6-2-92	2-6-3-92	2-6-2-93	2-6-3-93	2-6-2-94	2-6-3-94	2-6-2-95	2-6-3-95	2-6-2-96	2-6-3-96	2-6-2-97	2-6-3-97	2-6-2-98	2-6-3-98	2-6-2-99	2-6-3-99	2-6-2-100	2-6-3-100
0814	0815	0816	0817	0818	0819	0820	0821																																																																																																																																																																																																																																																																																																																																																																																																																								
0822	0823	0824	0825	0826	0827	0828	0829																																																																																																																																																																																																																																																																																																																																																																																																																								
0830	0831	0832	0833	0834	0835	0836	0837																																																																																																																																																																																																																																																																																																																																																																																																																								
0838	0839	0840	0841	0842	0843	0844	0845																																																																																																																																																																																																																																																																																																																																																																																																																								
0846	0847	0848	0849	0850	0851	0852	0853																																																																																																																																																																																																																																																																																																																																																																																																																								
0854	0855	0856	0857	0858	0859	0860	0861																																																																																																																																																																																																																																																																																																																																																																																																																								
0862	0863	0864	0865	0866	0867	0868	0869																																																																																																																																																																																																																																																																																																																																																																																																																								
0870	0871	0872	0873	0874	0875	0876	0877																																																																																																																																																																																																																																																																																																																																																																																																																								
0878	0879	0880	0881	0882	0883	0884	0885																																																																																																																																																																																																																																																																																																																																																																																																																								
0886	0887	0888	0889	0890	0891	0892	0893																																																																																																																																																																																																																																																																																																																																																																																																																								
0894	0895	0896	0897	0898	0899	0900	0901																																																																																																																																																																																																																																																																																																																																																																																																																								
0902	0903	0904	0905	0906	0907	0908	0909																																																																																																																																																																																																																																																																																																																																																																																																																								
0910	0911	0912	0913	0914	0915	0916	0917																																																																																																																																																																																																																																																																																																																																																																																																																								
0918	0919	0920	0921	0922	0923	0924	0925																																																																																																																																																																																																																																																																																																																																																																																																																								
0926	0927	0928	0929	0930	0931	0932	0933																																																																																																																																																																																																																																																																																																																																																																																																																								
0934	0935	0936	0937	0938	0939	0940	0941																																																																																																																																																																																																																																																																																																																																																																																																																								
0942	0943	0944	0945	0946	0947	0948	0949																																																																																																																																																																																																																																																																																																																																																																																																																								
0950	0951	0952	0953	0954	0955	0956	0957																																																																																																																																																																																																																																																																																																																																																																																																																								
0958	0959	0960	0961	0962	0963	0964	0965																																																																																																																																																																																																																																																																																																																																																																																																																								
0966	0967	0968	0969	0970	0971	0972	0973																																																																																																																																																																																																																																																																																																																																																																																																																								
0974	0975	0976	0977	0978	0979	0980	0981																																																																																																																																																																																																																																																																																																																																																																																																																								
0982	0983	0984	0985	0986	0987	0988	0989																																																																																																																																																																																																																																																																																																																																																																																																																								
0990	0991	0992	0993	0994	0995	0996	0997																																																																																																																																																																																																																																																																																																																																																																																																																								
0998	0999	1000	1001	1002	1003	1004	1005																																																																																																																																																																																																																																																																																																																																																																																																																								
1006	1007	1008	1009	1010	1011	1012	1013																																																																																																																																																																																																																																																																																																																																																																																																																								
1014	1015	1016	1017	1018	1019	1020	1021																																																																																																																																																																																																																																																																																																																																																																																																																								
2-5-4-4	2-5-5-4																																																																																																																																																																																																																																																																																																																																																																																																																														
2-5-3-5	2-5-4-5																																																																																																																																																																																																																																																																																																																																																																																																																														
2-5-3-4	2-5-5-5																																																																																																																																																																																																																																																																																																																																																																																																																														
2-6-3-1	2-6-4-1																																																																																																																																																																																																																																																																																																																																																																																																																														
2-6-2-2	2-6-3-2																																																																																																																																																																																																																																																																																																																																																																																																																														
2-6-2-3	2-6-3-3																																																																																																																																																																																																																																																																																																																																																																																																																														
2-6-2-4	2-6-3-4																																																																																																																																																																																																																																																																																																																																																																																																																														
2-6-2-5	2-6-3-5																																																																																																																																																																																																																																																																																																																																																																																																																														
2-6-2-6	2-6-3-6																																																																																																																																																																																																																																																																																																																																																																																																																														
2-6-2-7	2-6-3-7																																																																																																																																																																																																																																																																																																																																																																																																																														
2-6-2-8	2-6-3-8																																																																																																																																																																																																																																																																																																																																																																																																																														
2-6-2-9	2-6-3-9																																																																																																																																																																																																																																																																																																																																																																																																																														
2-6-2-10	2-6-3-10																																																																																																																																																																																																																																																																																																																																																																																																																														
2-6-2-11	2-6-3-11																																																																																																																																																																																																																																																																																																																																																																																																																														
2-6-2-12	2-6-3-12																																																																																																																																																																																																																																																																																																																																																																																																																														
2-6-2-13	2-6-3-13																																																																																																																																																																																																																																																																																																																																																																																																																														
2-6-2-14	2-6-3-14																																																																																																																																																																																																																																																																																																																																																																																																																														
2-6-2-15	2-6-3-15																																																																																																																																																																																																																																																																																																																																																																																																																														
2-6-2-16	2-6-3-16																																																																																																																																																																																																																																																																																																																																																																																																																														
2-6-2-17	2-6-3-17																																																																																																																																																																																																																																																																																																																																																																																																																														
2-6-2-18	2-6-3-18																																																																																																																																																																																																																																																																																																																																																																																																																														
2-6-2-19	2-6-3-19																																																																																																																																																																																																																																																																																																																																																																																																																														
2-6-2-20	2-6-3-20																																																																																																																																																																																																																																																																																																																																																																																																																														
2-6-2-21	2-6-3-21																																																																																																																																																																																																																																																																																																																																																																																																																														
2-6-2-22	2-6-3-22																																																																																																																																																																																																																																																																																																																																																																																																																														
2-6-2-23	2-6-3-23																																																																																																																																																																																																																																																																																																																																																																																																																														
2-6-2-24	2-6-3-24																																																																																																																																																																																																																																																																																																																																																																																																																														
2-6-2-25	2-6-3-25																																																																																																																																																																																																																																																																																																																																																																																																																														
2-6-2-26	2-6-3-26																																																																																																																																																																																																																																																																																																																																																																																																																														
2-6-2-27	2-6-3-27																																																																																																																																																																																																																																																																																																																																																																																																																														
2-6-2-28	2-6-3-28																																																																																																																																																																																																																																																																																																																																																																																																																														
2-6-2-29	2-6-3-29																																																																																																																																																																																																																																																																																																																																																																																																																														
2-6-2-30	2-6-3-30																																																																																																																																																																																																																																																																																																																																																																																																																														
2-6-2-31	2-6-3-31																																																																																																																																																																																																																																																																																																																																																																																																																														
2-6-2-32	2-6-3-32																																																																																																																																																																																																																																																																																																																																																																																																																														
2-6-2-33	2-6-3-33																																																																																																																																																																																																																																																																																																																																																																																																																														
2-6-2-34	2-6-3-34																																																																																																																																																																																																																																																																																																																																																																																																																														
2-6-2-35	2-6-3-35																																																																																																																																																																																																																																																																																																																																																																																																																														
2-6-2-36	2-6-3-36																																																																																																																																																																																																																																																																																																																																																																																																																														
2-6-2-37	2-6-3-37																																																																																																																																																																																																																																																																																																																																																																																																																														
2-6-2-38	2-6-3-38																																																																																																																																																																																																																																																																																																																																																																																																																														
2-6-2-39	2-6-3-39																																																																																																																																																																																																																																																																																																																																																																																																																														
2-6-2-40	2-6-3-40																																																																																																																																																																																																																																																																																																																																																																																																																														
2-6-2-41	2-6-3-41																																																																																																																																																																																																																																																																																																																																																																																																																														
2-6-2-42	2-6-3-42																																																																																																																																																																																																																																																																																																																																																																																																																														
2-6-2-43	2-6-3-43																																																																																																																																																																																																																																																																																																																																																																																																																														
2-6-2-44	2-6-3-44																																																																																																																																																																																																																																																																																																																																																																																																																														
2-6-2-45	2-6-3-45																																																																																																																																																																																																																																																																																																																																																																																																																														
2-6-2-46	2-6-3-46																																																																																																																																																																																																																																																																																																																																																																																																																														
2-6-2-47	2-6-3-47																																																																																																																																																																																																																																																																																																																																																																																																																														
2-6-2-48	2-6-3-48																																																																																																																																																																																																																																																																																																																																																																																																																														
2-6-2-49	2-6-3-49																																																																																																																																																																																																																																																																																																																																																																																																																														
2-6-2-50	2-6-3-50																																																																																																																																																																																																																																																																																																																																																																																																																														
2-6-2-51	2-6-3-51																																																																																																																																																																																																																																																																																																																																																																																																																														
2-6-2-52	2-6-3-52																																																																																																																																																																																																																																																																																																																																																																																																																														
2-6-2-53	2-6-3-53																																																																																																																																																																																																																																																																																																																																																																																																																														
2-6-2-54	2-6-3-54																																																																																																																																																																																																																																																																																																																																																																																																																														
2-6-2-55	2-6-3-55																																																																																																																																																																																																																																																																																																																																																																																																																														
2-6-2-56	2-6-3-56																																																																																																																																																																																																																																																																																																																																																																																																																														
2-6-2-57	2-6-3-57																																																																																																																																																																																																																																																																																																																																																																																																																														
2-6-2-58	2-6-3-58																																																																																																																																																																																																																																																																																																																																																																																																																														
2-6-2-59	2-6-3-59																																																																																																																																																																																																																																																																																																																																																																																																																														
2-6-2-60	2-6-3-60																																																																																																																																																																																																																																																																																																																																																																																																																														
2-6-2-61	2-6-3-61																																																																																																																																																																																																																																																																																																																																																																																																																														
2-6-2-62	2-6-3-62																																																																																																																																																																																																																																																																																																																																																																																																																														
2-6-2-63	2-6-3-63																																																																																																																																																																																																																																																																																																																																																																																																																														
2-6-2-64	2-6-3-64																																																																																																																																																																																																																																																																																																																																																																																																																														
2-6-2-65	2-6-3-65																																																																																																																																																																																																																																																																																																																																																																																																																														
2-6-2-66	2-6-3-66																																																																																																																																																																																																																																																																																																																																																																																																																														
2-6-2-67	2-6-3-67																																																																																																																																																																																																																																																																																																																																																																																																																														
2-6-2-68	2-6-3-68																																																																																																																																																																																																																																																																																																																																																																																																																														
2-6-2-69	2-6-3-69																																																																																																																																																																																																																																																																																																																																																																																																																														
2-6-2-70	2-6-3-70																																																																																																																																																																																																																																																																																																																																																																																																																														
2-6-2-71	2-6-3-71																																																																																																																																																																																																																																																																																																																																																																																																																														
2-6-2-72	2-6-3-72																																																																																																																																																																																																																																																																																																																																																																																																																														
2-6-2-73	2-6-3-73																																																																																																																																																																																																																																																																																																																																																																																																																														
2-6-2-74	2-6-3-74																																																																																																																																																																																																																																																																																																																																																																																																																														
2-6-2-75	2-6-3-75																																																																																																																																																																																																																																																																																																																																																																																																																														
2-6-2-76	2-6-3-76																																																																																																																																																																																																																																																																																																																																																																																																																														
2-6-2-77	2-6-3-77																																																																																																																																																																																																																																																																																																																																																																																																																														
2-6-2-78	2-6-3-78																																																																																																																																																																																																																																																																																																																																																																																																																														
2-6-2-79	2-6-3-79																																																																																																																																																																																																																																																																																																																																																																																																																														
2-6-2-80	2-6-3-80																																																																																																																																																																																																																																																																																																																																																																																																																														
2-6-2-81	2-6-3-81																																																																																																																																																																																																																																																																																																																																																																																																																														
2-6-2-82	2-6-3-82																																																																																																																																																																																																																																																																																																																																																																																																																														
2-6-2-83	2-6-3-83																																																																																																																																																																																																																																																																																																																																																																																																																														
2-6-2-84	2-6-3-84																																																																																																																																																																																																																																																																																																																																																																																																																														
2-6-2-85	2-6-3-85																																																																																																																																																																																																																																																																																																																																																																																																																														
2-6-2-86	2-6-3-86																																																																																																																																																																																																																																																																																																																																																																																																																														
2-6-2-87	2-6-3-87																																																																																																																																																																																																																																																																																																																																																																																																																														
2-6-2-88	2-6-3-88																																																																																																																																																																																																																																																																																																																																																																																																																														
2-6-2-89	2-6-3-89																																																																																																																																																																																																																																																																																																																																																																																																																														
2-6-2-90	2-6-3-90																																																																																																																																																																																																																																																																																																																																																																																																																														
2-6-2-91	2-6-3-91																																																																																																																																																																																																																																																																																																																																																																																																																														
2-6-2-92	2-6-3-92																																																																																																																																																																																																																																																																																																																																																																																																																														
2-6-2-93	2-6-3-93																																																																																																																																																																																																																																																																																																																																																																																																																														
2-6-2-94	2-6-3-94																																																																																																																																																																																																																																																																																																																																																																																																																														
2-6-2-95	2-6-3-95																																																																																																																																																																																																																																																																																																																																																																																																																														
2-6-2-96	2-6-3-96																																																																																																																																																																																																																																																																																																																																																																																																																														
2-6-2-97	2-6-3-97																																																																																																																																																																																																																																																																																																																																																																																																																														
2-6-2-98	2-6-3-98																																																																																																																																																																																																																																																																																																																																																																																																																														
2-6-2-99	2-6-3-99																																																																																																																																																																																																																																																																																																																																																																																																																														
2-6-2-100	2-6-3-100																																																																																																																																																																																																																																																																																																																																																																																																																														

EXAMINADO Y CONFORME	
El Jefe de Servicio de Gestión del Dominio Público	El Ingeniero Jefe de la Demarcación
Fdo: Trinidad Pérez Mateos	Fdo: Daniel Caballero Quirantes

Coordenadas X Y: Ver Anejo de Coordenadas



<p>INFORMACIÓN CARTOGRÁFICA</p> <p>SISTEMA GEODÉSICO DE REFERENCIA: ETRS89 SISTEMA DE REPRESENTACIÓN CARTOGRÁFICA: UTM HUSO 30 ORIGEN DE ALTITUDES: NIVEL MEDIO DEL MAR EN ALICANTE COORDENADAS U.T.M. ETRS89 EN MARCO DE HOJA</p> <p>VUELO FOTOGRAMÉTRICO REALIZADO EN 1989 AEROTRIANGULACIÓN PROPIA DE ESTE LEVANTAMIENTO APOYO EN CAMPO REALIZADO EN 2008 RESTITUCIÓN Y EDICIÓN REALIZADO EN 2008</p>	<p>SIGNOS CONVENCIONALES PARTICULARES</p> <p>— LINEA DE AGUA — LÍMITE INTERIOR DE LA RIBERA DEL MAR — LINEA DE DESLINDE DE DOMINIO PÚBLICO MARÍTIMO-TERRESTRE — LINEA INTERIOR SERVIDUMBRE DE PROTECCIÓN — LINEA INTERIOR SERVIDUMBRE DE TRÁNSITO — DELIMITACIÓN USOS DEL SUELO — LINEA DE DPMT TRAMOS COLINDANTES — LINEA SERV. DE PROTECCIÓN TRAMOS COLINDANTES</p> <p>⊗ VÉRTICES DESLINES DE DOMINIO PÚBLICO △ VÉRTICES RED GEODÉSICA △ VÉRTICES BASES DE REPLANTEO ○ ○ ○ ○ ○ LINEA SERV. DE TRÁNSITO TRAMOS COLINDANTES — — — LÍMITE RIBERA DEL MAR TRAMOS COLINDANTES</p>	<p>SIGNOS CONVENCIONALES GENERALES</p> <p>Carretera Pista de Tierra Camino Senda, vía pecuaria Ferrocarril vía única Ferrocarril vía doble Límite de provincia Límite de término municipal</p> <p>Muro Tapia Alambrada, cerca metálica Linde de cultivo Seto Río, laguna, arroyo, vaiguada Acequia, canal Desmorte, escarpado</p> <p>Curvas de nivel Curvas de presión Punto acotado, Acuicultura Zona arbolada, árbol aislado, palmera Isobatas</p>	<p>ESCALA 1/1.000</p> <p>0 10 20 30 40 50 60 70 80 90 100 EQUIDISTANCIA 1m.</p> <p>RECTIFICACIÓN DEL DESLINDE C-DL-38 APROBADO POR O.M. DE 28/09/2000 ENTRE DP-02 Y DP-93 POR ADQUISICIÓN DE TERRENOS Y MODIFICACIÓN DE LA RIBERA DEL MAR. EN LA FINCA DE CABO TIÑOSO. REF: DES01/96/30/0021 - DES07/01</p>
-----------------------------------------------------------------------------------------------------------------------------------------------------------------------------------------------------------------------------------------------------------------------------------------------------------------------------------------------------------------------------------------------------------------------------------------	-----------------------------------------------------------------------------------------------------------------------------------------------------------------------------------------------------------------------------------------------------------------------------------------------------------------------------------------------------------------------------------------------------------------------------------------------------------------------------------------------------------------------------------------------------------------------------------------------------------------------------------	-------------------------------------------------------------------------------------------------------------------------------------------------------------------------------------------------------------------------------------------------------------------------------------------------------------------------------------------------------------------------------------------------------------------------------------------------------------------------------------------------------------------------------------	-------------------------------------------------------------------------------------------------------------------------------------------------------------------------------------------------------------------------------------------------------------------------------------------------------------------------

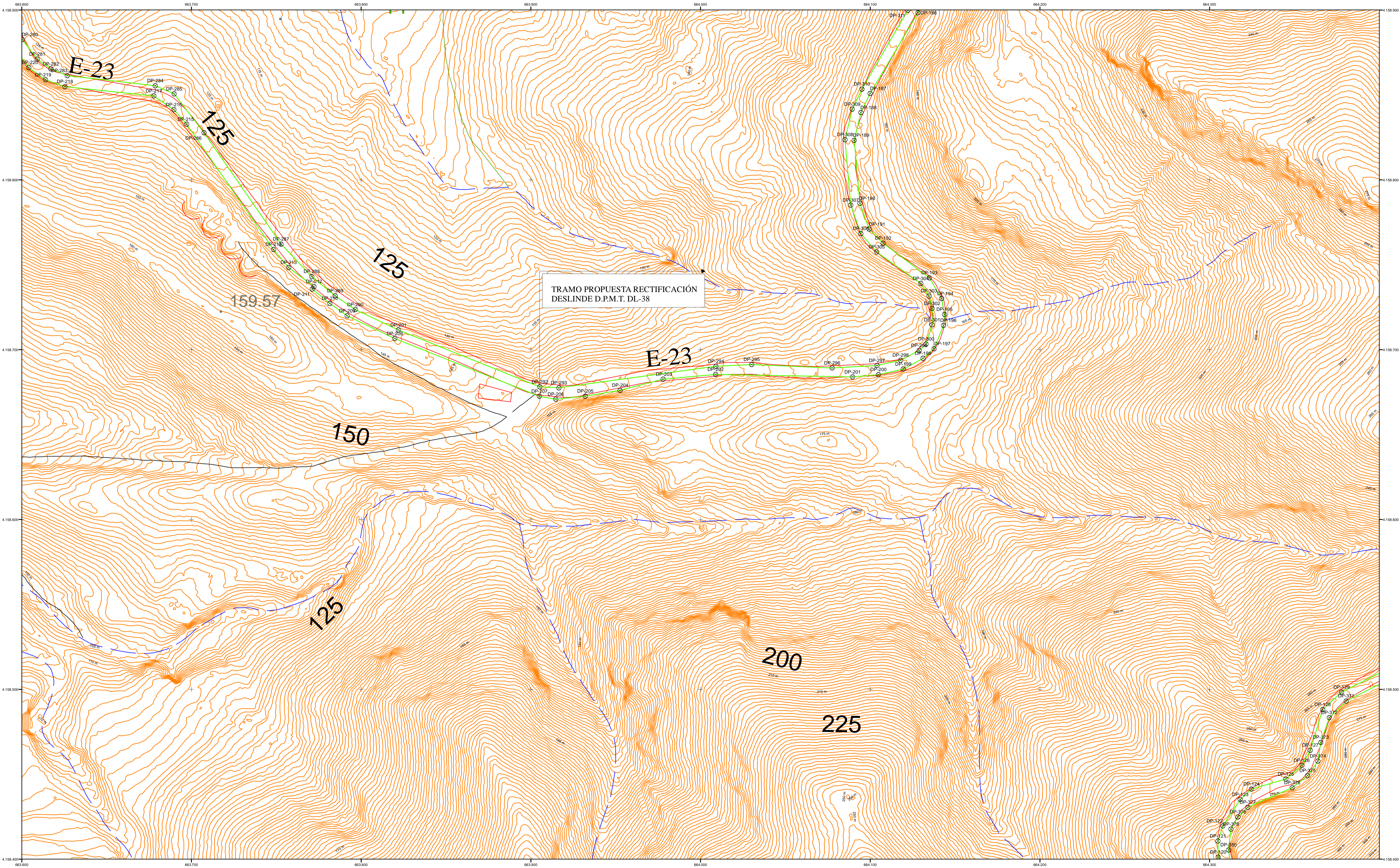


PLANO Nº	HOJA Nº	PLANO:	REFERENCIA:	FECHA:
5 DE 24	7-1-6/7-1-7 7-2-6/7-2-7	POLIGONAL DE DESLINDE MODIFICADA	DES01/96/30/0021 - DES07/01	NOVIEMBRE 2021

HOJAS MAPA TOPOGRÁFICO NACIONAL 1:50.000	GRÁFICO DE DISTRIBUCIÓN DE HOJAS 1:1.000

EXAMINADO Y CONFORME	
El Jefe de Servicio de Gestión del Dominio Público	El Ingeniero Jefe de la Demarcación
Fdo: Trinidad Pérez Mateos	Fdo: Daniel Caballero Quirantes

Coordenadas X Y: Ver Anejo de Coordenadas



TRAMO PROPUESTA RECTIFICACIÓN
DESLINDE D.P.M.T. DL-38

INFORMACIÓN CARTOGRÁFICA SISTEMA GEODÉSICO DE REFERENCIA: ETRS89 SISTEMA DE REPRESENTACIÓN CARTOGRÁFICA: UTM HUSO 30 ORIGEN DE ALTITUDES: NIVEL MEDIO DEL MAR EN ALICANTE COORDENADAS U.T.M. ETRS89 EN MARCO DE HOJA VUELO FOTOGRAMÉTRICO REALIZADO EN 1989 AEROTRIANGULACIÓN PROPIA DE ESTE LEVANTAMIENTO APOYO EN CAMPO REALIZADO EN 2008 RESTITUCIÓN Y EDICIÓN REALIZADO EN 2008		SIGNOS CONVENCIONALES PARTICULARES LÍNEA DE AGUA LÍMITE INTERIOR DE LA RIBERA DEL MAR LÍNEA DE DESLINDE DE DOMINIO PÚBLICO MARÍTIMO-TERRESTRE LÍNEA INTERIOR SERVIDUMBRE DE PROTECCIÓN LÍNEA INTERIOR SERVIDUMBRE DE TRÁNSITO DELIMITACIÓN USOS DEL SUELO LÍNEA DE DPMT TRAMOS COLINDANTES LÍNEA SERV. DE PROTECCIÓN TRAMOS COLINDANTES VÉRTICES DESLINDES DE DOMINIO PÚBLICO VÉRTICES RED GEODÉSICA VÉRTICES BASES DE REPLANTEO LÍNEA SERV. DE TRÁNSITO TRAMOS COLINDANTES LÍMITE RIBERA DEL MAR TRAMOS COLINDANTES		SIGNOS CONVENCIONALES GENERALES Carretera Pista de Tierra Camino Senda, vía pecuaria Ferrocarril vía única Ferrocarril vía doble Límite de provincia Límite de término municipal Muro Tapia Alambrada, cerca metálica Linde de cultivo Seto Río, laguna, arroyo, vaiguada Acequia, canal Desmonte, escarpado Curvas de nivel Curvas de presión Punto acotado, Acuicultura Zona arbolada, árbol aislado, palmera Isobatas		ESCALA 1/1.000 EQUIDISTANCIA 1m.
RECTIFICACIÓN DEL DESLINDE C-DL-38 APROBADO POR O.M. DE 28/09/2000 ENTRE DP-02 Y DP-93 POR ADQUISICIÓN DE TERRENOS Y MODIFICACIÓN DE LA RIBERA DEL MAR, EN LA FINCA DE CABO TIÑOSO. REF: DES01/96/30/0021 - DES07/01						



PLANO Nº	HOJA Nº	PLANO:	REFERENCIA:	FECHA:
6 DE 24	7-1-67-1-7 7-2-67-2-7	POLIGONAL DE DESLINDE MODIFICADA	DES01/96/30/0021 - DES07/01	NOVIEMBRE 2021

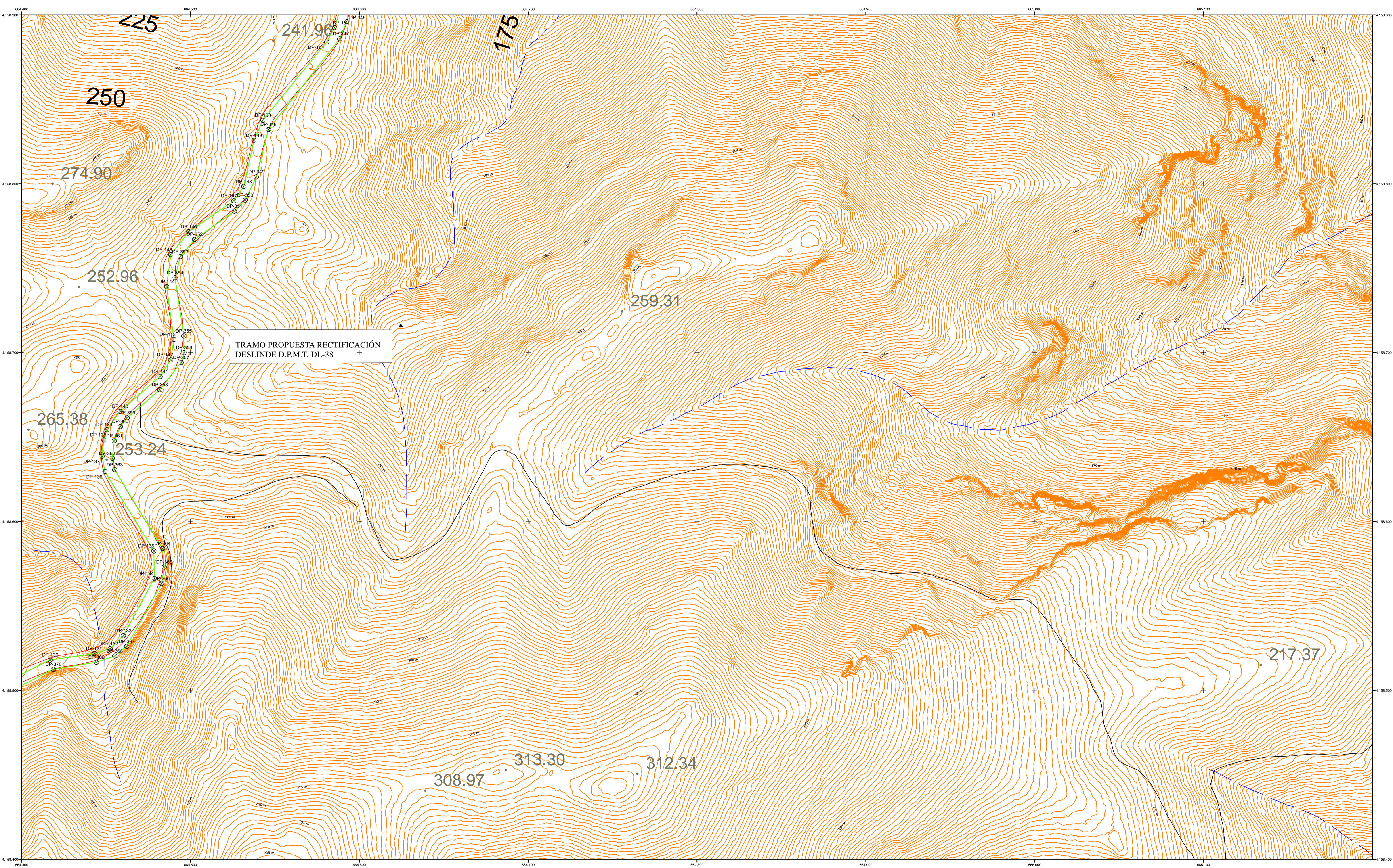
HOJAS MAPA TOPOGRÁFICO NACIONAL 1:50.000	GRÁFICO DE DISTRIBUCIÓN DE HOJAS 1:1.000																																																																																																																																																																																																																														
<table border="1"> <tr><td>0814</td><td>0815</td><td>0816</td><td>0817</td><td>0818</td><td>0819</td><td>0820</td><td>0821</td></tr> <tr><td>0822</td><td>0823</td><td>0824</td><td>0825</td><td>0826</td><td>0827</td><td>0828</td><td>0829</td></tr> <tr><td>0830</td><td>0831</td><td>0832</td><td>0833</td><td>0834</td><td>0835</td><td>0836</td><td>0837</td></tr> <tr><td>0838</td><td>0839</td><td>0840</td><td>0841</td><td>0842</td><td>0843</td><td>0844</td><td>0845</td></tr> <tr><td>0846</td><td>0847</td><td>0848</td><td>0849</td><td>0850</td><td>0851</td><td>0852</td><td>0853</td></tr> <tr><td>0854</td><td>0855</td><td>0856</td><td>0857</td><td>0858</td><td>0859</td><td>0860</td><td>0861</td></tr> <tr><td>0862</td><td>0863</td><td>0864</td><td>0865</td><td>0866</td><td>0867</td><td>0868</td><td>0869</td></tr> <tr><td>0870</td><td>0871</td><td>0872</td><td>0873</td><td>0874</td><td>0875</td><td>0876</td><td>0877</td></tr> <tr><td>0878</td><td>0879</td><td>0880</td><td>0881</td><td>0882</td><td>0883</td><td>0884</td><td>0885</td></tr> <tr><td>0886</td><td>0887</td><td>0888</td><td>0889</td><td>0890</td><td>0891</td><td>0892</td><td>0893</td></tr> <tr><td>0894</td><td>0895</td><td>0896</td><td>0897</td><td>0898</td><td>0899</td><td>0900</td><td>0901</td></tr> <tr><td>0902</td><td>0903</td><td>0904</td><td>0905</td><td>0906</td><td>0907</td><td>0908</td><td>0909</td></tr> <tr><td>0910</td><td>0911</td><td>0912</td><td>0913</td><td>0914</td><td>0915</td><td>0916</td><td>0917</td></tr> <tr><td>0918</td><td>0919</td><td>0920</td><td>0921</td><td>0922</td><td>0923</td><td>0924</td><td>0925</td></tr> <tr><td>0926</td><td>0927</td><td>0928</td><td>0929</td><td>0930</td><td>0931</td><td>0932</td><td>0933</td></tr> <tr><td>0934</td><td>0935</td><td>0936</td><td>0937</td><td>0938</td><td>0939</td><td>0940</td><td>0941</td></tr> <tr><td>0942</td><td>0943</td><td>0944</td><td>0945</td><td>0946</td><td>0947</td><td>0948</td><td>0949</td></tr> <tr><td>0950</td><td>0951</td><td>0952</td><td>0953</td><td>0954</td><td>0955</td><td>0956</td><td>0957</td></tr> <tr><td>0958</td><td>0959</td><td>0960</td><td>0961</td><td>0962</td><td>0963</td><td>0964</td><td>0965</td></tr> <tr><td>0966</td><td>0967</td><td>0968</td><td>0969</td><td>0970</td><td>0971</td><td>0972</td><td>0973</td></tr> <tr><td>0974</td><td>0975</td><td>0976</td><td>0977</td><td>0978</td><td>0979</td><td>0980</td><td>0981</td></tr> <tr><td>0982</td><td>0983</td><td>0984</td><td>0985</td><td>0986</td><td>0987</td><td>0988</td><td>0989</td></tr> <tr><td>0990</td><td>0991</td><td>0992</td><td>0993</td><td>0994</td><td>0995</td><td>0996</td><td>0997</td></tr> <tr><td>0998</td><td>0999</td><td>1000</td><td>1001</td><td>1002</td><td>1003</td><td>1004</td><td>1005</td></tr> </table>	0814	0815	0816	0817	0818	0819	0820	0821	0822	0823	0824	0825	0826	0827	0828	0829	0830	0831	0832	0833	0834	0835	0836	0837	0838	0839	0840	0841	0842	0843	0844	0845	0846	0847	0848	0849	0850	0851	0852	0853	0854	0855	0856	0857	0858	0859	0860	0861	0862	0863	0864	0865	0866	0867	0868	0869	0870	0871	0872	0873	0874	0875	0876	0877	0878	0879	0880	0881	0882	0883	0884	0885	0886	0887	0888	0889	0890	0891	0892	0893	0894	0895	0896	0897	0898	0899	0900	0901	0902	0903	0904	0905	0906	0907	0908	0909	0910	0911	0912	0913	0914	0915	0916	0917	0918	0919	0920	0921	0922	0923	0924	0925	0926	0927	0928	0929	0930	0931	0932	0933	0934	0935	0936	0937	0938	0939	0940	0941	0942	0943	0944	0945	0946	0947	0948	0949	0950	0951	0952	0953	0954	0955	0956	0957	0958	0959	0960	0961	0962	0963	0964	0965	0966	0967	0968	0969	0970	0971	0972	0973	0974	0975	0976	0977	0978	0979	0980	0981	0982	0983	0984	0985	0986	0987	0988	0989	0990	0991	0992	0993	0994	0995	0996	0997	0998	0999	1000	1001	1002	1003	1004	1005	<table border="1"> <tr><td>2-5-4-4</td><td>2-5-4-4</td><td>2-5-4-4</td></tr> <tr><td>2-5-3-5</td><td>2-5-4-5</td><td>2-5-5-5</td></tr> <tr><td>2-6-3-1</td><td>2-6-4-1</td><td></td></tr> <tr><td>2-6-2-2</td><td>2-6-3-2</td><td></td></tr> <tr><td>2-6-3-3</td><td>2-6-3-3</td><td></td></tr> <tr><td>2-6-2-3</td><td>2-6-3-4</td><td></td></tr> <tr><td>2-6-2-4</td><td>2-6-3-5</td><td></td></tr> <tr><td>1-6-3-3</td><td>2-6-3-6</td><td>2-6-3-6</td></tr> <tr><td>1-7-4-1</td><td>2-7-4-1</td><td>2-7-4-1</td></tr> <tr><td>2-7-3-2</td><td>2-7-4-2</td><td>2-7-5-2</td></tr> </table>	2-5-4-4	2-5-4-4	2-5-4-4	2-5-3-5	2-5-4-5	2-5-5-5	2-6-3-1	2-6-4-1		2-6-2-2	2-6-3-2		2-6-3-3	2-6-3-3		2-6-2-3	2-6-3-4		2-6-2-4	2-6-3-5		1-6-3-3	2-6-3-6	2-6-3-6	1-7-4-1	2-7-4-1	2-7-4-1	2-7-3-2	2-7-4-2	2-7-5-2
0814	0815	0816	0817	0818	0819	0820	0821																																																																																																																																																																																																																								
0822	0823	0824	0825	0826	0827	0828	0829																																																																																																																																																																																																																								
0830	0831	0832	0833	0834	0835	0836	0837																																																																																																																																																																																																																								
0838	0839	0840	0841	0842	0843	0844	0845																																																																																																																																																																																																																								
0846	0847	0848	0849	0850	0851	0852	0853																																																																																																																																																																																																																								
0854	0855	0856	0857	0858	0859	0860	0861																																																																																																																																																																																																																								
0862	0863	0864	0865	0866	0867	0868	0869																																																																																																																																																																																																																								
0870	0871	0872	0873	0874	0875	0876	0877																																																																																																																																																																																																																								
0878	0879	0880	0881	0882	0883	0884	0885																																																																																																																																																																																																																								
0886	0887	0888	0889	0890	0891	0892	0893																																																																																																																																																																																																																								
0894	0895	0896	0897	0898	0899	0900	0901																																																																																																																																																																																																																								
0902	0903	0904	0905	0906	0907	0908	0909																																																																																																																																																																																																																								
0910	0911	0912	0913	0914	0915	0916	0917																																																																																																																																																																																																																								
0918	0919	0920	0921	0922	0923	0924	0925																																																																																																																																																																																																																								
0926	0927	0928	0929	0930	0931	0932	0933																																																																																																																																																																																																																								
0934	0935	0936	0937	0938	0939	0940	0941																																																																																																																																																																																																																								
0942	0943	0944	0945	0946	0947	0948	0949																																																																																																																																																																																																																								
0950	0951	0952	0953	0954	0955	0956	0957																																																																																																																																																																																																																								
0958	0959	0960	0961	0962	0963	0964	0965																																																																																																																																																																																																																								
0966	0967	0968	0969	0970	0971	0972	0973																																																																																																																																																																																																																								
0974	0975	0976	0977	0978	0979	0980	0981																																																																																																																																																																																																																								
0982	0983	0984	0985	0986	0987	0988	0989																																																																																																																																																																																																																								
0990	0991	0992	0993	0994	0995	0996	0997																																																																																																																																																																																																																								
0998	0999	1000	1001	1002	1003	1004	1005																																																																																																																																																																																																																								
2-5-4-4	2-5-4-4	2-5-4-4																																																																																																																																																																																																																													
2-5-3-5	2-5-4-5	2-5-5-5																																																																																																																																																																																																																													
2-6-3-1	2-6-4-1																																																																																																																																																																																																																														
2-6-2-2	2-6-3-2																																																																																																																																																																																																																														
2-6-3-3	2-6-3-3																																																																																																																																																																																																																														
2-6-2-3	2-6-3-4																																																																																																																																																																																																																														
2-6-2-4	2-6-3-5																																																																																																																																																																																																																														
1-6-3-3	2-6-3-6	2-6-3-6																																																																																																																																																																																																																													
1-7-4-1	2-7-4-1	2-7-4-1																																																																																																																																																																																																																													
2-7-3-2	2-7-4-2	2-7-5-2																																																																																																																																																																																																																													

EXAMINADO Y CONFORME

El Jefe de Servicio de Gestión del Dominio Público El Ingeniero Jefe de la Demarcación

Fdo: Trinidad Pérez Mateos Fdo: Daniel Caballero Quirantes

Coordenadas X Y: Ver Anejo de Coordenadas



<p>INFORMACIÓN CARTOGRÁFICA</p> <p>SISTEMA GEODÉSICO DE REFERENCIA: ETRS89 SISTEMA DE REPRESENTACIÓN CARTOGRÁFICA: UTM HUSO 30 ORIGEN DE ALTITUDES: NIVEL MEDIO DEL MAR EN ALICANTE COORDENADAS U.T.M. ETRS89 EN MARCO DE HOJA</p> <p>VUELO FOTOGRAMÉTRICO REALIZADO EN 1989 AEROTRIANGULACIÓN PROPIA DE ESTE LEVANTAMIENTO APOYO EN CAMPO REALIZADO EN 2008 RESTITUCIÓN Y EDICIÓN REALIZADO EN 2008</p>	<p>SIGNOS CONVENCIONALES PARTICULARES</p> <ul style="list-style-type: none"> LÍNEA DE AGUA LÍMITE INTERIOR DE LA RIBERA DEL MAR LÍNEA DE DESLINDE DE DOMINIO PÚBLICO MARÍTIMO-TERRESTRE LÍNEA INTERIOR SERVIDUMBRE DE PROTECCIÓN LÍNEA INTERIOR SERVIDUMBRE DE TRÁNSITO DELIMITACIÓN USOS DEL SUELO LÍNEA DE DPMT TRAMOS COLINDANTES LÍNEA SERV. DE PROTECCIÓN TRAMOS COLINDANTES VÉRTICES DESLINDES DE DOMINIO PÚBLICO VÉRTICES RED GEODÉSICA VÉRTICES BASES DE REPLANTEO LÍNEA SERV. DE TRÁNSITO TRAMOS COLINDANTES LÍMITE RIBERA DEL MAR TRAMOS COLINDANTES 	<p>SIGNOS CONVENCIONALES GENERALES</p> <ul style="list-style-type: none"> Carretera Pista de Tierra Camino Senda, vía pecuaria Ferrocarril vía única Ferrocarril vía doble Límite de provincia Límite de término municipal Muro Tapia Alambrada, cerca metálica Linde de cultivo Seto Río, laguna, arroyo, vaiguada Acequia, canal Desmonte, escarpado Curvas de nivel Curvas de presión Punto acotado, Acuicultura Zona arbolada, árbol aislado, palmera Isobatas 	<p>ESCALA 1/1.000</p> <p>0 10 20 30 40 50 60 70 80 90 100 EQUIDISTANCIA 1m.</p> <p>RECTIFICACIÓN DEL DESLINDE C-DL-38 APROBADO POR O.M. DE 28/09/2000 ENTRE DP-02 Y DP-93 POR ADQUISICIÓN DE TERRENOS Y MODIFICACIÓN DE LA RIBERA DEL MAR. EN LA FINCA DE CABO TIÑOSO. REF: DES01/96/30/0021 - DES07/01</p>
-----------------------------------------------------------------------------------------------------------------------------------------------------------------------------------------------------------------------------------------------------------------------------------------------------------------------------------------------------------------------------------------------------------------------------------------	---------------------------------------------------------------------------------------------------------------------------------------------------------------------------------------------------------------------------------------------------------------------------------------------------------------------------------------------------------------------------------------------------------------------------------------------------------------------------------------------------------------------------------------------------------------------------------------------------------------------------------------------------------------------------------------------------------------	---------------------------------------------------------------------------------------------------------------------------------------------------------------------------------------------------------------------------------------------------------------------------------------------------------------------------------------------------------------------------------------------------------------------------------------------------------------------------------------------------------------------------------------------------------------------------------------------------------------------------------------------------------------------------------------------------	-------------------------------------------------------------------------------------------------------------------------------------------------------------------------------------------------------------------------------------------------------------------------------------------------------------

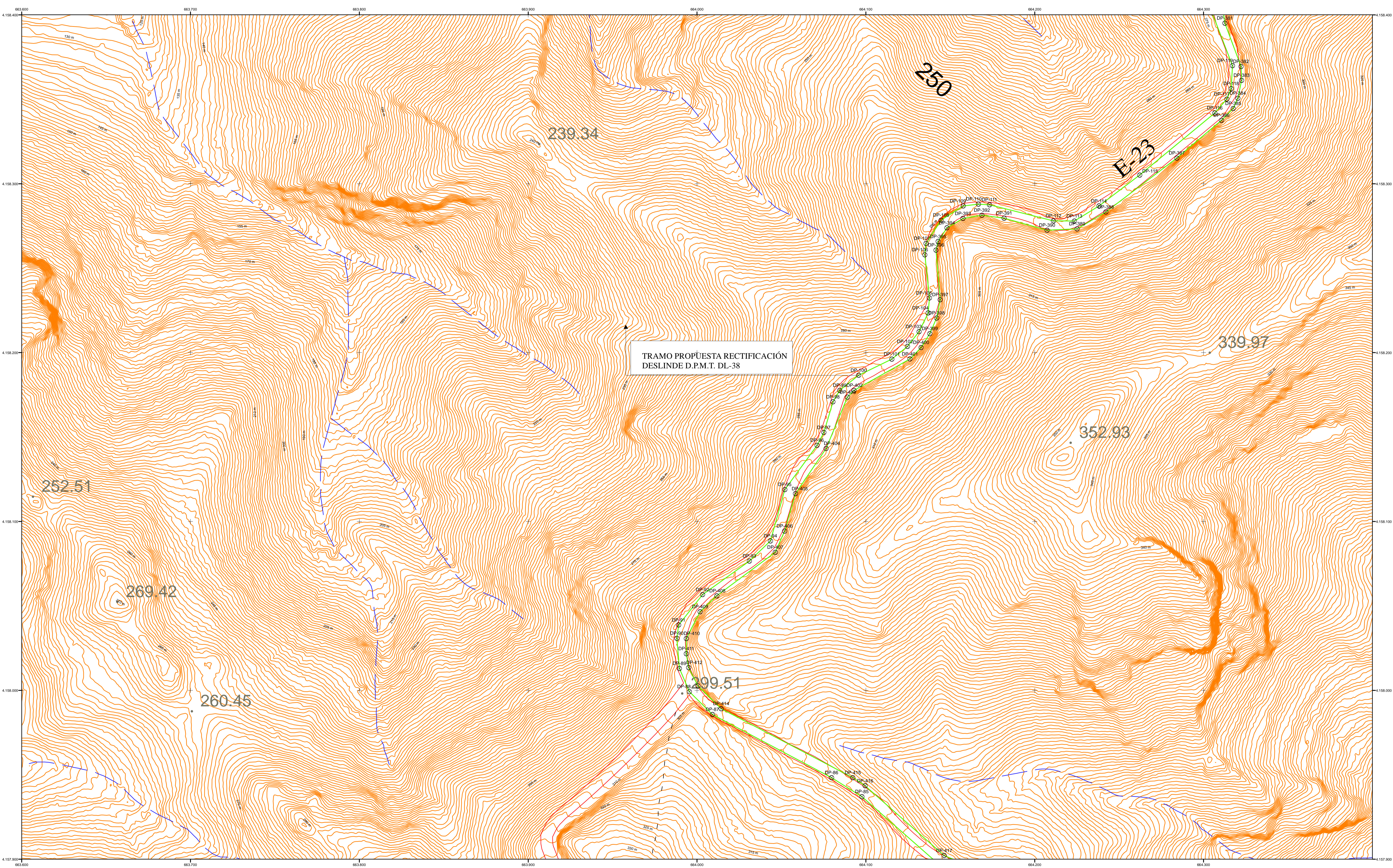


PLANO Nº 7 DE 24	HOJA Nº 7-1-6/7-1-7 7-2-6/7-2-7	PLANO: POLIGONAL DE DESLINDE MODIFICADA	REFERENCIA: DES01/96/30/0021 - DES07/01	FECHA: NOVIEMBRE 2021
----------------------------	---------------------------------------	-----------------------------------------------	--------------------------------------------	--------------------------

HOJAS MAPA TOPOGRÁFICO NACIONAL 1:50.000	GRÁFICO DE DISTRIBUCIÓN DE HOJAS 1:1.000																																																																																																																				
<table border="1"> <tr><td>0814</td><td>0815</td><td>0816</td><td>0817</td><td>0818</td><td>0819</td><td>0820</td><td>0821</td></tr> <tr><td>0840</td><td>0841</td><td>0842</td><td>0843</td><td>0844</td><td>0845</td><td>0846</td><td>0847</td></tr> <tr><td>0872</td><td>0873</td><td>0874</td><td>0875</td><td>0876</td><td>0877</td><td>0878</td><td>0879</td></tr> <tr><td>0910</td><td>0911</td><td>0912</td><td>0913</td><td>0914</td><td>0915</td><td>0916</td><td>0917</td></tr> <tr><td>0948</td><td>0949</td><td>0950</td><td>0951</td><td>0952</td><td>0953</td><td>0954</td><td>0955</td></tr> <tr><td>0986</td><td>0987</td><td>0988</td><td>0989</td><td>0990</td><td>0991</td><td>0992</td><td>0993</td></tr> <tr><td>1024</td><td>1025</td><td>1026</td><td>1027</td><td>1028</td><td>1029</td><td>1030</td><td>1031</td></tr> <tr><td>1062</td><td>1063</td><td>1064</td><td>1065</td><td>1066</td><td>1067</td><td>1068</td><td>1069</td></tr> <tr><td>1100</td><td>1101</td><td>1102</td><td>1103</td><td>1104</td><td>1105</td><td>1106</td><td>1107</td></tr> <tr><td>1138</td><td>1139</td><td>1140</td><td>1141</td><td>1142</td><td>1143</td><td>1144</td><td>1145</td></tr> </table>	0814	0815	0816	0817	0818	0819	0820	0821	0840	0841	0842	0843	0844	0845	0846	0847	0872	0873	0874	0875	0876	0877	0878	0879	0910	0911	0912	0913	0914	0915	0916	0917	0948	0949	0950	0951	0952	0953	0954	0955	0986	0987	0988	0989	0990	0991	0992	0993	1024	1025	1026	1027	1028	1029	1030	1031	1062	1063	1064	1065	1066	1067	1068	1069	1100	1101	1102	1103	1104	1105	1106	1107	1138	1139	1140	1141	1142	1143	1144	1145	<table border="1"> <tr><td>2-5-4-4</td><td>2-5-4-4</td><td>2-5-4-4</td><td>2-5-4-4</td></tr> <tr><td>2-5-3-5</td><td>2-5-4-5</td><td>2-5-4-5</td><td>2-5-5-5</td></tr> <tr><td>2-6-3-1</td><td>2-6-4-1</td><td></td><td></td></tr> <tr><td>2-6-2-2</td><td>2-6-3-2</td><td></td><td></td></tr> <tr><td>2-6-3-3</td><td>2-6-3-3</td><td></td><td></td></tr> <tr><td>2-6-2-2</td><td>2-6-3-2</td><td></td><td></td></tr> <tr><td>1-6-5-5</td><td>2-6-6-6</td><td>2-6-6-6</td><td>2-6-6-6</td></tr> <tr><td>1-7-4-4</td><td>2-7-4-4</td><td>2-7-4-4</td><td>2-7-4-4</td></tr> <tr><td>2-7-3-3</td><td>2-7-4-3</td><td>2-7-5-2</td><td></td></tr> </table>	2-5-4-4	2-5-4-4	2-5-4-4	2-5-4-4	2-5-3-5	2-5-4-5	2-5-4-5	2-5-5-5	2-6-3-1	2-6-4-1			2-6-2-2	2-6-3-2			2-6-3-3	2-6-3-3			2-6-2-2	2-6-3-2			1-6-5-5	2-6-6-6	2-6-6-6	2-6-6-6	1-7-4-4	2-7-4-4	2-7-4-4	2-7-4-4	2-7-3-3	2-7-4-3	2-7-5-2	
0814	0815	0816	0817	0818	0819	0820	0821																																																																																																														
0840	0841	0842	0843	0844	0845	0846	0847																																																																																																														
0872	0873	0874	0875	0876	0877	0878	0879																																																																																																														
0910	0911	0912	0913	0914	0915	0916	0917																																																																																																														
0948	0949	0950	0951	0952	0953	0954	0955																																																																																																														
0986	0987	0988	0989	0990	0991	0992	0993																																																																																																														
1024	1025	1026	1027	1028	1029	1030	1031																																																																																																														
1062	1063	1064	1065	1066	1067	1068	1069																																																																																																														
1100	1101	1102	1103	1104	1105	1106	1107																																																																																																														
1138	1139	1140	1141	1142	1143	1144	1145																																																																																																														
2-5-4-4	2-5-4-4	2-5-4-4	2-5-4-4																																																																																																																		
2-5-3-5	2-5-4-5	2-5-4-5	2-5-5-5																																																																																																																		
2-6-3-1	2-6-4-1																																																																																																																				
2-6-2-2	2-6-3-2																																																																																																																				
2-6-3-3	2-6-3-3																																																																																																																				
2-6-2-2	2-6-3-2																																																																																																																				
1-6-5-5	2-6-6-6	2-6-6-6	2-6-6-6																																																																																																																		
1-7-4-4	2-7-4-4	2-7-4-4	2-7-4-4																																																																																																																		
2-7-3-3	2-7-4-3	2-7-5-2																																																																																																																			

EXAMINADO Y CONFORME	
El Jefe de Servicio de Gestión del Dominio Público	El Ingeniero Jefe de la Demarcación
Fdo: Trinidad Pérez Mateos	Fdo: Daniel Caballero Quirantes

Coordenadas X Y: Ver Anejo de Coordenadas



TRAMO PROPUESTA RECTIFICACIÓN
DESLINDE D.P.M.T. DL-38

INFORMACIÓN CARTOGRÁFICA SISTEMA GEODÉSICO DE REFERENCIA: ETRS89 SISTEMA DE REPRESENTACIÓN CARTOGRÁFICA: UTM HUSO 30 ORIGEN DE ALTITUDES: NIVEL MEDIO DEL MAR EN ALICANTE COORDENADAS U.T.M. ETRS89 EN MARCO DE HOJA VUELO FOTOGRAMÉTRICO REALIZADO EN 1989 AEROTRIANGULACIÓN PROPIA DE ESTE LEVANTAMIENTO APOYO EN CAMPO REALIZADO EN 2008 RESTITUCIÓN Y EDICIÓN REALIZADO EN 2008		SIGNOS CONVENCIONALES PARTICULARES LÍNEA DE AGUA LÍMITE INTERIOR DE LA RIBERA DEL MAR LÍNEA DE DESLINDE DE DOMINIO PÚBLICO MARÍTIMO-TERRESTRE LÍNEA INTERIOR SERVIDUMBRE DE PROTECCIÓN LÍNEA INTERIOR SERVIDUMBRE DE TRÁNSITO DELIMITACIÓN USOS DEL SUELO LÍNEA DE DPMT TRAMOS COLINDANTES LÍNEA SERV. DE PROTECCIÓN TRAMOS COLINDANTES VÉRTICES DESLINDES DE DOMINIO PÚBLICO VÉRTICES RED GEODÉSICA VÉRTICES BASES DE REPLANTEO LÍNEA SERV. DE TRÁNSITO TRAMOS COLINDANTES LÍMITE RIBERA DEL MAR TRAMOS COLINDANTES		SIGNOS CONVENCIONALES GENERALES Carretera Pista de Tierra Camino Senda, vía pecuaria Ferrocarril vía única Ferrocarril vía doble Límite de provincia Límite de término municipal Muro Tapia Alambrada, cerca metálica Linde de cultivo Seto Río, laguna, arroyo, vaiguada Acequia, canal Desmonte, escarpado Curvas de nivel Curvas de presión Punto acotado, Acuicultura Zona arbolada, árbol aislado, palmera Isobatas	
ESCALA 1/1.000 EQUIDISTANCIA 1m.		RECTIFICACIÓN DEL DESLINDE C-DL-38 APROBADO POR O.M. DE 28/09/2000 ENTRE DP-02 Y DP-93 POR ADQUISICIÓN DE TERRENOS Y MODIFICACIÓN DE LA RIBERA DEL MAR. EN LA FINCA DE CABO TIÑOSO. REF: DES01/96/30/0021 - DES07/01			



PLANO Nº 8 DE 24	HOJA Nº 7-1-6/7-1-7 7-2-6/7-2-7	PLANO: POLIGONAL DE DESLINDE MODIFICADA	REFERENCIA: DES01/96/30/0021 - DES07/01	FECHA: NOVIEMBRE 2021
---------------------	---------------------------------------	-----------------------------------------------	--------------------------------------------	--------------------------

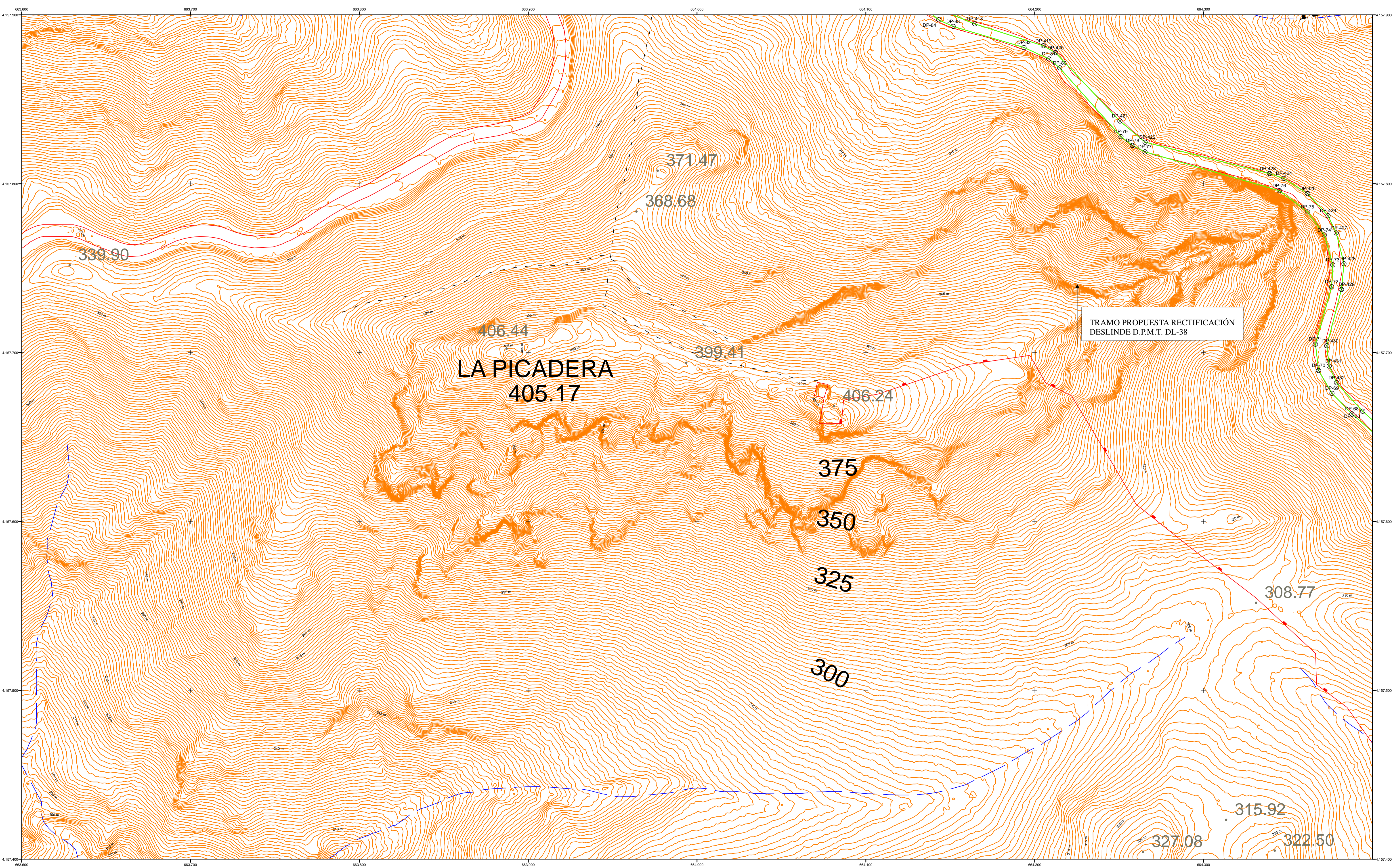
HOJAS MAPA TOPOGRÁFICO NACIONAL 1:50.000	GRÁFICO DE DISTRIBUCIÓN DE HOJAS 1:1.000

EXAMINADO Y CONFORME

El Jefe de Servicio de Gestión del Dominio Público *(Firma)* El Ingeniero Jefe de la Demarcación

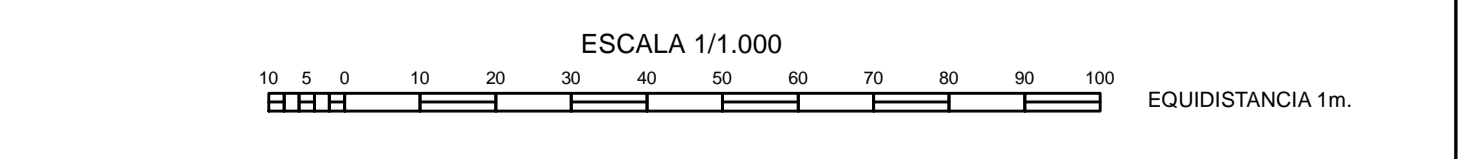
Fdo: Trinidad Pérez Mateos Fdo: Daniel Caballero Quirantes

Coordenadas X Y: Ver Anejo de Coordenadas



TRAMO PROPUESTA RECTIFICACIÓN
DESLINDE D.P.M.T. DL-38

LA PICADERA
405.17



RECTIFICACIÓN DEL DESLINDE C-DL-38 APROBADO POR O.M. DE 28/09/2000
ENTRE DP-02 Y DP-93 POR ADQUISICIÓN DE TERRENOS Y MODIFICACIÓN
DE LA RIBERA DEL MAR. EN LA FINCA DE CABO TIÑOSO.
REF: DES01/96/30/0021 - DES07/01

<p>INFORMACIÓN CARTOGRÁFICA</p> <p>SISTEMA GEODÉISICO DE REFERENCIA: ETRS89 SISTEMA DE REPRESENTACIÓN CARTOGRÁFICA: UTM HUSO 30 ORIGEN DE ALTITUDES: NIVEL MEDIO DEL MAR EN ALICANTE COORDENADAS U.T.M ETRS89 EN MARCO DE HOJA</p> <p>VUELO FOTOGRAMÉTRICO REALIZADO EN 1989 AEROTRIANGULACIÓN PROPIA DE ESTE LEVANTAMIENTO APOYO EN CAMPO REALIZADO EN 2008 RESTITUCIÓN Y EDICIÓN REALIZADO EN 2008</p>	<p>SIGNOS CONVENCIONALES PARTICULARES</p> <p>— LINEA DE AGUA — LÍMITE INTERIOR DE LA RIBERA DEL MAR — LINEA DE DESLINDE DE DOMINIO PÚBLICO MARÍTIMO-TERRESTRE — LINEA INTERIOR SERVIDUMBRE DE PROTECCIÓN — LINEA INTERIOR SERVIDUMBRE DE TRÁNSITO — DELIMITACIÓN USOS DEL SUELO — LINEA DE DPMT TRAMOS COLINDANTES — LINEA SERV. DE PROTECCIÓN TRAMOS COLINDANTES</p> <p>⊗ VÉRTICES DESLINDES DE DOMINIO PÚBLICO △ VÉRTICES RED GEODÉSICA △ VÉRTICES BASES DE REPLANTEO ○ ○ ○ ○ ○ LINEA SERV. DE TRÁNSITO TRAMOS COLINDANTES — — — LÍMITE RIBERA DEL MAR TRAMOS COLINDANTES</p>	<p>SIGNOS CONVENCIONALES GENERALES</p> <p>Carretera Pista de Tierra Camino Senda, vía pecuaria Ferrocarril vía única Ferrocarril vía doble Límite de provincia Límite de término municipal</p> <p>Muro Tapia Alambrada, cerca metálica Linde de cultivo Seto Río, laguna, arroyo, vaiguada Acequia, canal Desmorte, escarpado</p> <p>Curvas de nivel Curvas de presión Punto acotado, Acuicultura Zona arbolada, árbol aislado, palmera Isobatas</p>
-----------------------------------------------------------------------------------------------------------------------------------------------------------------------------------------------------------------------------------------------------------------------------------------------------------------------------------------------------------------------------------------------------------------------------------------	------------------------------------------------------------------------------------------------------------------------------------------------------------------------------------------------------------------------------------------------------------------------------------------------------------------------------------------------------------------------------------------------------------------------------------------------------------------------------------------------------------------------------------------------------------------------------------------------------------------------------------	-------------------------------------------------------------------------------------------------------------------------------------------------------------------------------------------------------------------------------------------------------------------------------------------------------------------------------------------------------------------------------------------------------------------------------------------------------------------------------------------------------------------------------------



PLANO Nº 9 DE 24	HOJA Nº 7-1-6/7-1-7 7-2-6/7-2-7	PLANO: POLIGONAL DE DESLINDE MODIFICADA	REFERENCIA: DES01/96/30/0021 - DES07/01	FECHA: NOVIEMBRE 2021
----------------------------	----------------------------------------------	------------------------------------------------------	---------------------------------------------------	---------------------------------

HOJAS MAPA TOPOGRÁFICO NACIONAL 1:50.000	GRÁFICO DE DISTRIBUCIÓN DE HOJAS 1:1.000																																																																																
<table border="1"> <tr><td>0814</td><td>0815</td><td>0816</td><td>0817</td><td>0818</td><td>0819</td><td>0820</td><td>0821</td></tr> <tr><td>0840</td><td>0841</td><td>0842</td><td>0843</td><td>0844</td><td>0845</td><td>0846</td><td>0847</td></tr> <tr><td>0872</td><td>0873</td><td>0874</td><td>0875</td><td>0876</td><td>0877</td><td>0878</td><td>0879</td></tr> <tr><td>0910</td><td>0911</td><td>0912</td><td>0913</td><td>0914</td><td>0915</td><td>0916</td><td>0917</td></tr> <tr><td>0948</td><td>0949</td><td>0950</td><td>0951</td><td>0952</td><td>0953</td><td>0954</td><td>0955</td></tr> <tr><td>0987</td><td>0988</td><td>0989</td><td>0990</td><td>0991</td><td>0992</td><td>0993</td><td>0994</td></tr> <tr><td>1026</td><td>1027</td><td>1028</td><td>1029</td><td>1030</td><td>1031</td><td>1032</td><td>1033</td></tr> <tr><td>1065</td><td>1066</td><td>1067</td><td>1068</td><td>1069</td><td>1070</td><td>1071</td><td>1072</td></tr> <tr><td>1104</td><td>1105</td><td>1106</td><td>1107</td><td>1108</td><td>1109</td><td>1110</td><td>1111</td></tr> <tr><td>1143</td><td>1144</td><td>1145</td><td>1146</td><td>1147</td><td>1148</td><td>1149</td><td>1150</td></tr> </table>	0814	0815	0816	0817	0818	0819	0820	0821	0840	0841	0842	0843	0844	0845	0846	0847	0872	0873	0874	0875	0876	0877	0878	0879	0910	0911	0912	0913	0914	0915	0916	0917	0948	0949	0950	0951	0952	0953	0954	0955	0987	0988	0989	0990	0991	0992	0993	0994	1026	1027	1028	1029	1030	1031	1032	1033	1065	1066	1067	1068	1069	1070	1071	1072	1104	1105	1106	1107	1108	1109	1110	1111	1143	1144	1145	1146	1147	1148	1149	1150	
0814	0815	0816	0817	0818	0819	0820	0821																																																																										
0840	0841	0842	0843	0844	0845	0846	0847																																																																										
0872	0873	0874	0875	0876	0877	0878	0879																																																																										
0910	0911	0912	0913	0914	0915	0916	0917																																																																										
0948	0949	0950	0951	0952	0953	0954	0955																																																																										
0987	0988	0989	0990	0991	0992	0993	0994																																																																										
1026	1027	1028	1029	1030	1031	1032	1033																																																																										
1065	1066	1067	1068	1069	1070	1071	1072																																																																										
1104	1105	1106	1107	1108	1109	1110	1111																																																																										
1143	1144	1145	1146	1147	1148	1149	1150																																																																										

EXAMINADO Y CONFORME

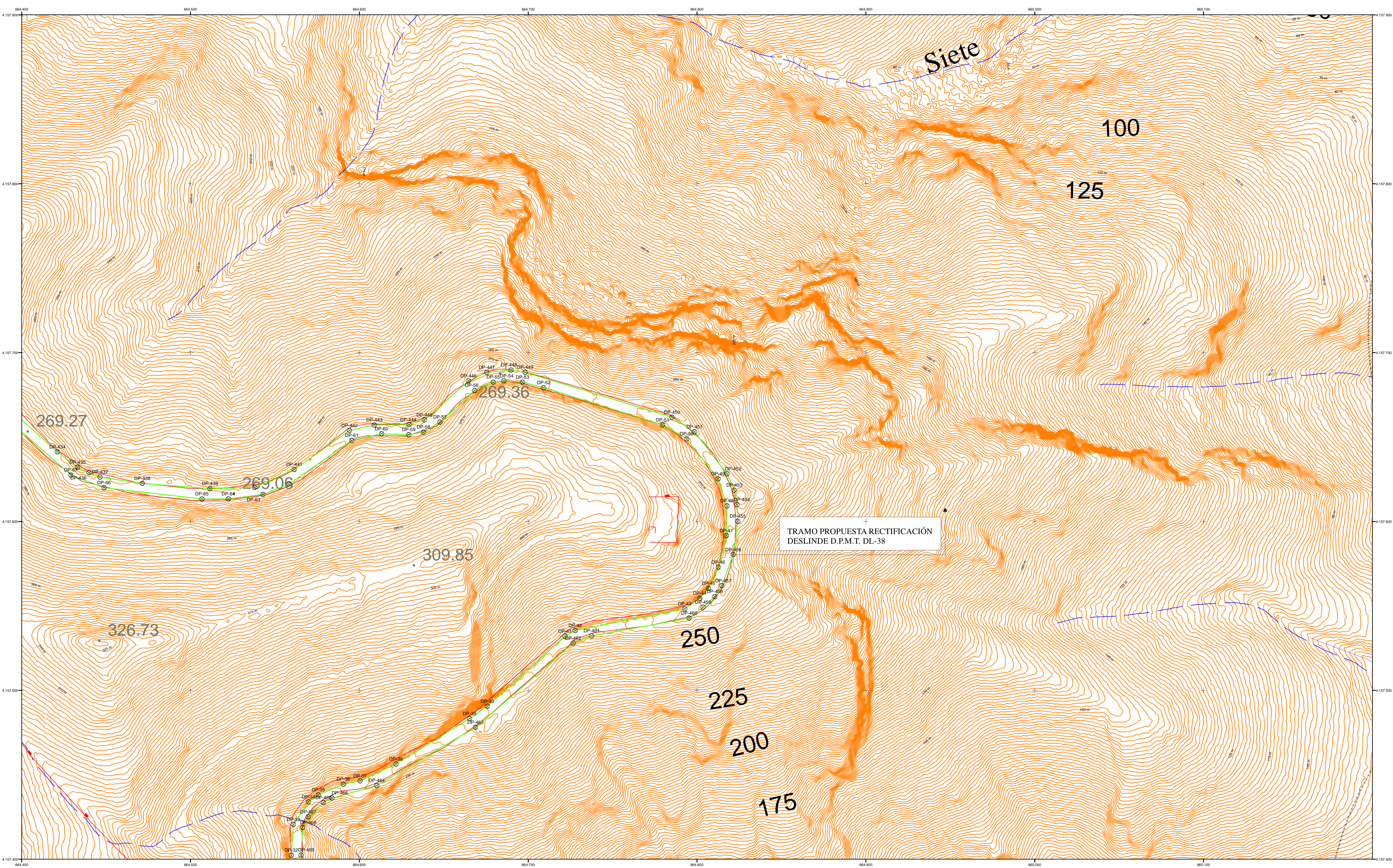
El Jefe de Servicio de Gestión del Dominio Público *(Fdo: Trinidad Pérez Mateos)*

El Ingeniero Jefe de la Demarcación *(Fdo: Daniel Caballero Quirantes)*

Fdo: Trinidad Pérez Mateos


Fdo: Daniel Caballero Quirantes

Coordenadas X Y: Ver Anejo de Coordenadas



TRAMO PROPUESTA RECTIFICACIÓN
DESLINDE D.P.M.T. DL-38

<p>INFORMACIÓN CARTOGRÁFICA</p> <p>SISTEMA GEODÉSICO DE REFERENCIA: ETRS89</p> <p>SISTEMA DE REPRESENTACIÓN CARTOGRÁFICA: UTM HUSO 30</p> <p>ORIGEN DE ALTITUDES: NIVEL MEDIO DEL MAR EN ALICANTE</p> <p>COORDENADAS U.T.M. ETRS89 EN MARCO DE HOJA</p> <p>VUELO FOTOGRAMÉTRICO REALIZADO EN 1989</p> <p>AEROTRIANGULACIÓN PROPIA DE ESTE LEVANTAMIENTO</p> <p>APOYO EN CAMPO REALIZADO EN 2008</p> <p>RESTITUCIÓN Y EDICIÓN REALIZADO EN 2008</p>	<p>SIGNOS CONVENCIONALES PARTICULARES</p> <ul style="list-style-type: none"> LÍNEA DE AGUA LÍMITE INTERIOR DE LA RIBERA DEL MAR LÍNEA DE DESLINDE DE DOMINIO PÚBLICO MARÍTIMO-TERRESTRE LÍNEA INTERIOR SERVIDUMBRE DE PROTECCIÓN LÍNEA INTERIOR SERVIDUMBRE DE TRÁNSITO DELIMITACIÓN USOS DEL SUELO LÍNEA DE DPMT TRAMOS COLINDANTES LÍNEA SERV. DE PROTECCIÓN TRAMOS COLINDANTES VÉRTICES DESLINDES DE DOMINIO PÚBLICO VÉRTICES RED GEODÉSICA VÉRTICES BASES DE REPLANTEO LÍNEA SERV. DE TRÁNSITO TRAMOS COLINDANTES LÍMITE RIBERA DEL MAR TRAMOS COLINDANTES 	<p>SIGNOS CONVENCIONALES GENERALES</p> <ul style="list-style-type: none"> Carretera Pista de Tierra Camino Senda, vía pecuaria Ferrocarril vía única Ferrocarril vía doble Límite de provincia Límite de término municipal Muro Tapia Alambrada, cerca metálica Linde de cultivo Seto Río, laguna, arroyo, vaiguada Acequia, canal Desmorte, escarpado Curvas de nivel Curvas de presión Punto acotado, Acuicultura Zona arbolada, árbol aislado, palmera Isobatas 	<p>ESCALA 1/1.000</p> <p>EQUIDISTANCIA 1m.</p> <p>RECTIFICACIÓN DEL DESLINDE C-DL-38 APROBADO POR O.M. DE 28/09/2000 ENTRE DP-02 Y DP-93 POR ADQUISICIÓN DE TERRENOS Y MODIFICACIÓN DE LA RIBERA DEL MAR. EN LA FINCA DE CABO TIÑOSO. REF: DES01/96/30/0021 - DES07/01</p>
-----------------------------------------------------------------------------------------------------------------------------------------------------------------------------------------------------------------------------------------------------------------------------------------------------------------------------------------------------------------------------------------------------------------------------------------------------------	--------------------------------------------------------------------------------------------------------------------------------------------------------------------------------------------------------------------------------------------------------------------------------------------------------------------------------------------------------------------------------------------------------------------------------------------------------------------------------------------------------------------------------------------------------------------------------------------------------------------------------------------------------------------------------------------------	------------------------------------------------------------------------------------------------------------------------------------------------------------------------------------------------------------------------------------------------------------------------------------------------------------------------------------------------------------------------------------------------------------------------------------------------------------------------------------------------------------------------------------------------------------------------------------------------------------------------------------------------------------------------------	----------------------------------------------------------------------------------------------------------------------------------------------------------------------------------------------------------------------------------------------------------------------------

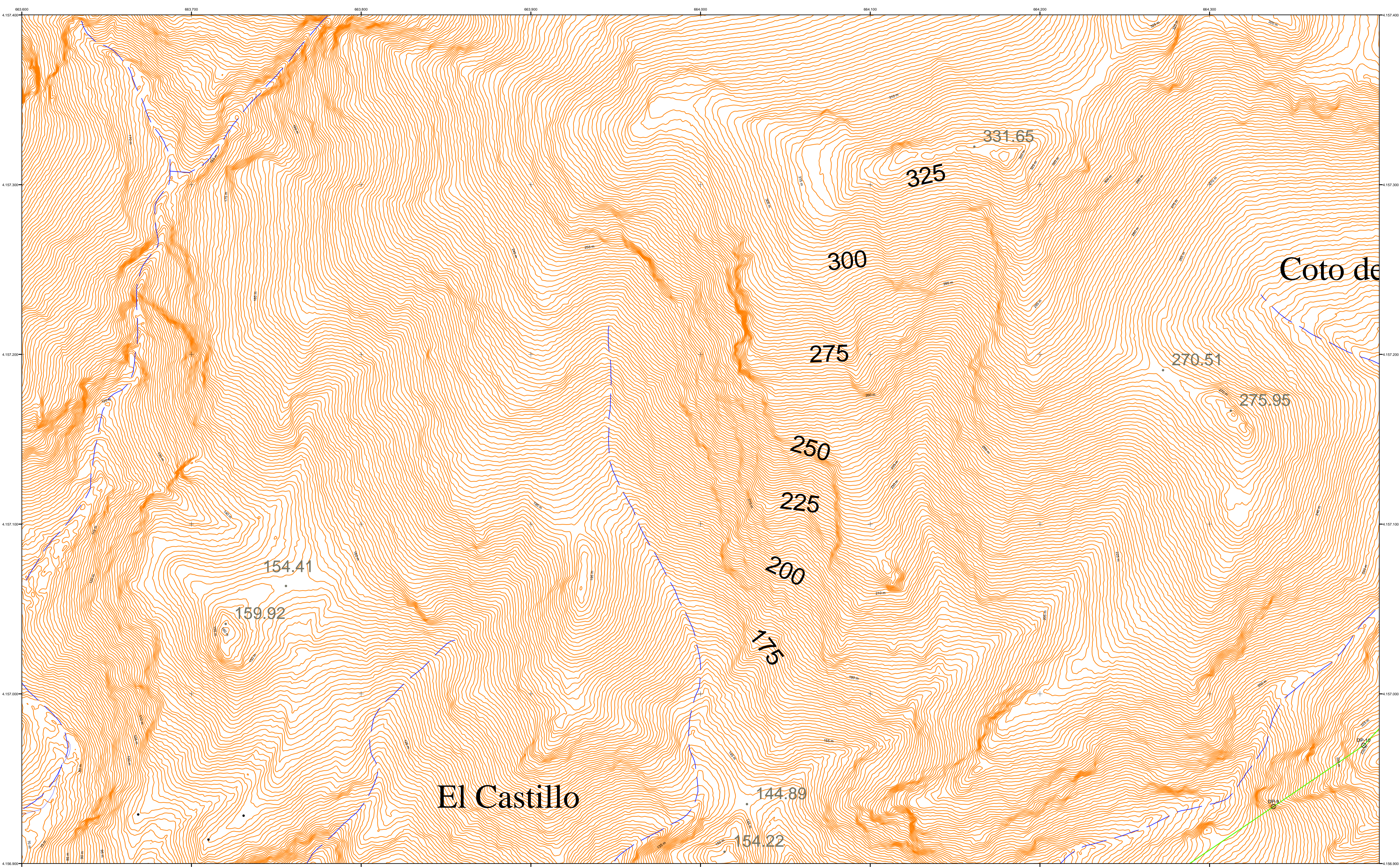


PLANO Nº 10 DE 24	HOJA Nº 7-1-6/7-1-7 7-2-6/7-2-7	PLANO: POLIGONAL DE DESLINDE MODIFICADA	REFERENCIA: DES01/96/30/0021 - DES07/01	FECHA: NOVIEMBRE 2021
-----------------------------	---------------------------------------	-----------------------------------------------	--------------------------------------------	--------------------------

HOJAS MAPA TOPOGRÁFICO NACIONAL 1:50.000	GRÁFICO DE DISTRIBUCIÓN DE HOJAS 1:1.000																																																																																																																																																																																																																																																		
<table border="1"> <tr><td>0814</td><td>0815</td><td>0816</td><td>0817</td><td>0818</td><td>0819</td><td>0820</td><td>0821</td></tr> <tr><td>0840</td><td>0841</td><td>0842</td><td>0843</td><td>0844</td><td>0845</td><td>0846</td><td>0847</td></tr> <tr><td>0872</td><td>0873</td><td>0874</td><td>0875</td><td>0876</td><td>0877</td><td>0878</td><td>0879</td></tr> <tr><td>0910</td><td>0911</td><td>0912</td><td>0913</td><td>0914</td><td>0915</td><td>0916</td><td>0917</td></tr> <tr><td>0948</td><td>0949</td><td>0950</td><td>0951</td><td>0952</td><td>0953</td><td>0954</td><td>0955</td></tr> <tr><td>0986</td><td>0987</td><td>0988</td><td>0989</td><td>0990</td><td>0991</td><td>0992</td><td>0993</td></tr> <tr><td>1024</td><td>1025</td><td>1026</td><td>1027</td><td>1028</td><td>1029</td><td>1030</td><td>1031</td></tr> <tr><td>1062</td><td>1063</td><td>1064</td><td>1065</td><td>1066</td><td>1067</td><td>1068</td><td>1069</td></tr> <tr><td>1100</td><td>1101</td><td>1102</td><td>1103</td><td>1104</td><td>1105</td><td>1106</td><td>1107</td></tr> <tr><td>1138</td><td>1139</td><td>1140</td><td>1141</td><td>1142</td><td>1143</td><td>1144</td><td>1145</td></tr> </table>	0814	0815	0816	0817	0818	0819	0820	0821	0840	0841	0842	0843	0844	0845	0846	0847	0872	0873	0874	0875	0876	0877	0878	0879	0910	0911	0912	0913	0914	0915	0916	0917	0948	0949	0950	0951	0952	0953	0954	0955	0986	0987	0988	0989	0990	0991	0992	0993	1024	1025	1026	1027	1028	1029	1030	1031	1062	1063	1064	1065	1066	1067	1068	1069	1100	1101	1102	1103	1104	1105	1106	1107	1138	1139	1140	1141	1142	1143	1144	1145	<table border="1"> <tr><td>2-5-4-4</td><td>2-5-4-5</td><td>2-5-4-6</td></tr> <tr><td>2-5-5-5</td><td>2-5-5-6</td><td>2-5-5-7</td></tr> <tr><td>2-6-4-1</td><td>2-6-4-2</td><td>2-6-4-3</td></tr> <tr><td>2-6-2-2</td><td>2-6-3-2</td><td>2-6-3-3</td></tr> <tr><td>2-6-3-3</td><td>2-6-3-4</td><td>2-6-3-5</td></tr> <tr><td>2-6-2-2</td><td>2-6-3-3</td><td>2-6-3-4</td></tr> <tr><td>2-6-3-3</td><td>2-6-3-4</td><td>2-6-3-5</td></tr> <tr><td>2-6-3-4</td><td>2-6-3-5</td><td>2-6-3-6</td></tr> <tr><td>2-6-3-5</td><td>2-6-3-6</td><td>2-6-3-7</td></tr> <tr><td>2-6-3-6</td><td>2-6-3-7</td><td>2-6-3-8</td></tr> <tr><td>2-6-3-7</td><td>2-6-3-8</td><td>2-6-3-9</td></tr> <tr><td>2-6-3-8</td><td>2-6-3-9</td><td>2-6-3-10</td></tr> <tr><td>2-6-3-9</td><td>2-6-3-10</td><td>2-6-3-11</td></tr> <tr><td>2-6-3-10</td><td>2-6-3-11</td><td>2-6-3-12</td></tr> <tr><td>2-6-3-11</td><td>2-6-3-12</td><td>2-6-3-13</td></tr> <tr><td>2-6-3-12</td><td>2-6-3-13</td><td>2-6-3-14</td></tr> <tr><td>2-6-3-13</td><td>2-6-3-14</td><td>2-6-3-15</td></tr> <tr><td>2-6-3-14</td><td>2-6-3-15</td><td>2-6-3-16</td></tr> <tr><td>2-6-3-15</td><td>2-6-3-16</td><td>2-6-3-17</td></tr> <tr><td>2-6-3-16</td><td>2-6-3-17</td><td>2-6-3-18</td></tr> <tr><td>2-6-3-17</td><td>2-6-3-18</td><td>2-6-3-19</td></tr> <tr><td>2-6-3-18</td><td>2-6-3-19</td><td>2-6-3-20</td></tr> <tr><td>2-6-3-19</td><td>2-6-3-20</td><td>2-6-3-21</td></tr> <tr><td>2-6-3-20</td><td>2-6-3-21</td><td>2-6-3-22</td></tr> <tr><td>2-6-3-21</td><td>2-6-3-22</td><td>2-6-3-23</td></tr> <tr><td>2-6-3-22</td><td>2-6-3-23</td><td>2-6-3-24</td></tr> <tr><td>2-6-3-23</td><td>2-6-3-24</td><td>2-6-3-25</td></tr> <tr><td>2-6-3-24</td><td>2-6-3-25</td><td>2-6-3-26</td></tr> <tr><td>2-6-3-25</td><td>2-6-3-26</td><td>2-6-3-27</td></tr> <tr><td>2-6-3-26</td><td>2-6-3-27</td><td>2-6-3-28</td></tr> <tr><td>2-6-3-27</td><td>2-6-3-28</td><td>2-6-3-29</td></tr> <tr><td>2-6-3-28</td><td>2-6-3-29</td><td>2-6-3-30</td></tr> <tr><td>2-6-3-29</td><td>2-6-3-30</td><td>2-6-3-31</td></tr> <tr><td>2-6-3-30</td><td>2-6-3-31</td><td>2-6-3-32</td></tr> <tr><td>2-6-3-31</td><td>2-6-3-32</td><td>2-6-3-33</td></tr> <tr><td>2-6-3-32</td><td>2-6-3-33</td><td>2-6-3-34</td></tr> <tr><td>2-6-3-33</td><td>2-6-3-34</td><td>2-6-3-35</td></tr> <tr><td>2-6-3-34</td><td>2-6-3-35</td><td>2-6-3-36</td></tr> <tr><td>2-6-3-35</td><td>2-6-3-36</td><td>2-6-3-37</td></tr> <tr><td>2-6-3-36</td><td>2-6-3-37</td><td>2-6-3-38</td></tr> <tr><td>2-6-3-37</td><td>2-6-3-38</td><td>2-6-3-39</td></tr> <tr><td>2-6-3-38</td><td>2-6-3-39</td><td>2-6-3-40</td></tr> <tr><td>2-6-3-39</td><td>2-6-3-40</td><td>2-6-3-41</td></tr> <tr><td>2-6-3-40</td><td>2-6-3-41</td><td>2-6-3-42</td></tr> <tr><td>2-6-3-41</td><td>2-6-3-42</td><td>2-6-3-43</td></tr> <tr><td>2-6-3-42</td><td>2-6-3-43</td><td>2-6-3-44</td></tr> <tr><td>2-6-3-43</td><td>2-6-3-44</td><td>2-6-3-45</td></tr> <tr><td>2-6-3-44</td><td>2-6-3-45</td><td>2-6-3-46</td></tr> <tr><td>2-6-3-45</td><td>2-6-3-46</td><td>2-6-3-47</td></tr> <tr><td>2-6-3-46</td><td>2-6-3-47</td><td>2-6-3-48</td></tr> <tr><td>2-6-3-47</td><td>2-6-3-48</td><td>2-6-3-49</td></tr> <tr><td>2-6-3-48</td><td>2-6-3-49</td><td>2-6-3-50</td></tr> <tr><td>2-6-3-49</td><td>2-6-3-50</td><td>2-6-3-51</td></tr> <tr><td>2-6-3-50</td><td>2-6-3-51</td><td>2-6-3-52</td></tr> </table>	2-5-4-4	2-5-4-5	2-5-4-6	2-5-5-5	2-5-5-6	2-5-5-7	2-6-4-1	2-6-4-2	2-6-4-3	2-6-2-2	2-6-3-2	2-6-3-3	2-6-3-3	2-6-3-4	2-6-3-5	2-6-2-2	2-6-3-3	2-6-3-4	2-6-3-3	2-6-3-4	2-6-3-5	2-6-3-4	2-6-3-5	2-6-3-6	2-6-3-5	2-6-3-6	2-6-3-7	2-6-3-6	2-6-3-7	2-6-3-8	2-6-3-7	2-6-3-8	2-6-3-9	2-6-3-8	2-6-3-9	2-6-3-10	2-6-3-9	2-6-3-10	2-6-3-11	2-6-3-10	2-6-3-11	2-6-3-12	2-6-3-11	2-6-3-12	2-6-3-13	2-6-3-12	2-6-3-13	2-6-3-14	2-6-3-13	2-6-3-14	2-6-3-15	2-6-3-14	2-6-3-15	2-6-3-16	2-6-3-15	2-6-3-16	2-6-3-17	2-6-3-16	2-6-3-17	2-6-3-18	2-6-3-17	2-6-3-18	2-6-3-19	2-6-3-18	2-6-3-19	2-6-3-20	2-6-3-19	2-6-3-20	2-6-3-21	2-6-3-20	2-6-3-21	2-6-3-22	2-6-3-21	2-6-3-22	2-6-3-23	2-6-3-22	2-6-3-23	2-6-3-24	2-6-3-23	2-6-3-24	2-6-3-25	2-6-3-24	2-6-3-25	2-6-3-26	2-6-3-25	2-6-3-26	2-6-3-27	2-6-3-26	2-6-3-27	2-6-3-28	2-6-3-27	2-6-3-28	2-6-3-29	2-6-3-28	2-6-3-29	2-6-3-30	2-6-3-29	2-6-3-30	2-6-3-31	2-6-3-30	2-6-3-31	2-6-3-32	2-6-3-31	2-6-3-32	2-6-3-33	2-6-3-32	2-6-3-33	2-6-3-34	2-6-3-33	2-6-3-34	2-6-3-35	2-6-3-34	2-6-3-35	2-6-3-36	2-6-3-35	2-6-3-36	2-6-3-37	2-6-3-36	2-6-3-37	2-6-3-38	2-6-3-37	2-6-3-38	2-6-3-39	2-6-3-38	2-6-3-39	2-6-3-40	2-6-3-39	2-6-3-40	2-6-3-41	2-6-3-40	2-6-3-41	2-6-3-42	2-6-3-41	2-6-3-42	2-6-3-43	2-6-3-42	2-6-3-43	2-6-3-44	2-6-3-43	2-6-3-44	2-6-3-45	2-6-3-44	2-6-3-45	2-6-3-46	2-6-3-45	2-6-3-46	2-6-3-47	2-6-3-46	2-6-3-47	2-6-3-48	2-6-3-47	2-6-3-48	2-6-3-49	2-6-3-48	2-6-3-49	2-6-3-50	2-6-3-49	2-6-3-50	2-6-3-51	2-6-3-50	2-6-3-51	2-6-3-52
0814	0815	0816	0817	0818	0819	0820	0821																																																																																																																																																																																																																																												
0840	0841	0842	0843	0844	0845	0846	0847																																																																																																																																																																																																																																												
0872	0873	0874	0875	0876	0877	0878	0879																																																																																																																																																																																																																																												
0910	0911	0912	0913	0914	0915	0916	0917																																																																																																																																																																																																																																												
0948	0949	0950	0951	0952	0953	0954	0955																																																																																																																																																																																																																																												
0986	0987	0988	0989	0990	0991	0992	0993																																																																																																																																																																																																																																												
1024	1025	1026	1027	1028	1029	1030	1031																																																																																																																																																																																																																																												
1062	1063	1064	1065	1066	1067	1068	1069																																																																																																																																																																																																																																												
1100	1101	1102	1103	1104	1105	1106	1107																																																																																																																																																																																																																																												
1138	1139	1140	1141	1142	1143	1144	1145																																																																																																																																																																																																																																												
2-5-4-4	2-5-4-5	2-5-4-6																																																																																																																																																																																																																																																	
2-5-5-5	2-5-5-6	2-5-5-7																																																																																																																																																																																																																																																	
2-6-4-1	2-6-4-2	2-6-4-3																																																																																																																																																																																																																																																	
2-6-2-2	2-6-3-2	2-6-3-3																																																																																																																																																																																																																																																	
2-6-3-3	2-6-3-4	2-6-3-5																																																																																																																																																																																																																																																	
2-6-2-2	2-6-3-3	2-6-3-4																																																																																																																																																																																																																																																	
2-6-3-3	2-6-3-4	2-6-3-5																																																																																																																																																																																																																																																	
2-6-3-4	2-6-3-5	2-6-3-6																																																																																																																																																																																																																																																	
2-6-3-5	2-6-3-6	2-6-3-7																																																																																																																																																																																																																																																	
2-6-3-6	2-6-3-7	2-6-3-8																																																																																																																																																																																																																																																	
2-6-3-7	2-6-3-8	2-6-3-9																																																																																																																																																																																																																																																	
2-6-3-8	2-6-3-9	2-6-3-10																																																																																																																																																																																																																																																	
2-6-3-9	2-6-3-10	2-6-3-11																																																																																																																																																																																																																																																	
2-6-3-10	2-6-3-11	2-6-3-12																																																																																																																																																																																																																																																	
2-6-3-11	2-6-3-12	2-6-3-13																																																																																																																																																																																																																																																	
2-6-3-12	2-6-3-13	2-6-3-14																																																																																																																																																																																																																																																	
2-6-3-13	2-6-3-14	2-6-3-15																																																																																																																																																																																																																																																	
2-6-3-14	2-6-3-15	2-6-3-16																																																																																																																																																																																																																																																	
2-6-3-15	2-6-3-16	2-6-3-17																																																																																																																																																																																																																																																	
2-6-3-16	2-6-3-17	2-6-3-18																																																																																																																																																																																																																																																	
2-6-3-17	2-6-3-18	2-6-3-19																																																																																																																																																																																																																																																	
2-6-3-18	2-6-3-19	2-6-3-20																																																																																																																																																																																																																																																	
2-6-3-19	2-6-3-20	2-6-3-21																																																																																																																																																																																																																																																	
2-6-3-20	2-6-3-21	2-6-3-22																																																																																																																																																																																																																																																	
2-6-3-21	2-6-3-22	2-6-3-23																																																																																																																																																																																																																																																	
2-6-3-22	2-6-3-23	2-6-3-24																																																																																																																																																																																																																																																	
2-6-3-23	2-6-3-24	2-6-3-25																																																																																																																																																																																																																																																	
2-6-3-24	2-6-3-25	2-6-3-26																																																																																																																																																																																																																																																	
2-6-3-25	2-6-3-26	2-6-3-27																																																																																																																																																																																																																																																	
2-6-3-26	2-6-3-27	2-6-3-28																																																																																																																																																																																																																																																	
2-6-3-27	2-6-3-28	2-6-3-29																																																																																																																																																																																																																																																	
2-6-3-28	2-6-3-29	2-6-3-30																																																																																																																																																																																																																																																	
2-6-3-29	2-6-3-30	2-6-3-31																																																																																																																																																																																																																																																	
2-6-3-30	2-6-3-31	2-6-3-32																																																																																																																																																																																																																																																	
2-6-3-31	2-6-3-32	2-6-3-33																																																																																																																																																																																																																																																	
2-6-3-32	2-6-3-33	2-6-3-34																																																																																																																																																																																																																																																	
2-6-3-33	2-6-3-34	2-6-3-35																																																																																																																																																																																																																																																	
2-6-3-34	2-6-3-35	2-6-3-36																																																																																																																																																																																																																																																	
2-6-3-35	2-6-3-36	2-6-3-37																																																																																																																																																																																																																																																	
2-6-3-36	2-6-3-37	2-6-3-38																																																																																																																																																																																																																																																	
2-6-3-37	2-6-3-38	2-6-3-39																																																																																																																																																																																																																																																	
2-6-3-38	2-6-3-39	2-6-3-40																																																																																																																																																																																																																																																	
2-6-3-39	2-6-3-40	2-6-3-41																																																																																																																																																																																																																																																	
2-6-3-40	2-6-3-41	2-6-3-42																																																																																																																																																																																																																																																	
2-6-3-41	2-6-3-42	2-6-3-43																																																																																																																																																																																																																																																	
2-6-3-42	2-6-3-43	2-6-3-44																																																																																																																																																																																																																																																	
2-6-3-43	2-6-3-44	2-6-3-45																																																																																																																																																																																																																																																	
2-6-3-44	2-6-3-45	2-6-3-46																																																																																																																																																																																																																																																	
2-6-3-45	2-6-3-46	2-6-3-47																																																																																																																																																																																																																																																	
2-6-3-46	2-6-3-47	2-6-3-48																																																																																																																																																																																																																																																	
2-6-3-47	2-6-3-48	2-6-3-49																																																																																																																																																																																																																																																	
2-6-3-48	2-6-3-49	2-6-3-50																																																																																																																																																																																																																																																	
2-6-3-49	2-6-3-50	2-6-3-51																																																																																																																																																																																																																																																	
2-6-3-50	2-6-3-51	2-6-3-52																																																																																																																																																																																																																																																	

EXAMINADO Y CONFORME	
El Jefe de Servicio de Gestión del Dominio Público	El Ingeniero Jefe de la Demarcación
Fdo: Trinidad Pérez Mateos	Fdo: Daniel Caballero Quirantes

Coordenadas X Y: Ver Anejo de Coordenadas



<p>INFORMACIÓN CARTOGRÁFICA</p> <p>SISTEMA GEODÉSICO DE REFERENCIA: ETRS89 SISTEMA DE REPRESENTACIÓN CARTOGRÁFICA: UTM HUSO 30 ORIGEN DE ALTITUDES: NIVEL MEDIO DEL MAR EN ALICANTE COORDENADAS U.T.M. ETRS89 EN MARCO DE HOJA</p> <p>VUELO FOTOGRAMÉTRICO REALIZADO EN 1989 AEROTRIANGULACIÓN PROPIA DE ESTE LEVANTAMIENTO APOYO EN CAMPO REALIZADO EN 2008 RESTITUCIÓN Y EDICIÓN REALIZADO EN 2008</p>	<p>SIGNOS CONVENCIONALES PARTICULARES</p> <p>— LINEA DE AGUA — LÍMITE INTERIOR DE LA RIBERA DEL MAR — LINEA DE DESLINDE DE DOMINIO PÚBLICO MARÍTIMO-TERRESTRE — LINEA INTERIOR SERVIDUMBRE DE PROTECCIÓN — LINEA INTERIOR SERVIDUMBRE DE TRÁNSITO — DELIMITACIÓN USOS DEL SUELO — LINEA DE DPMT TRAMOS COLINDANTES — LINEA SERV. DE PROTECCIÓN TRAMOS COLINDANTES</p> <p>⊗ VÉRTICES DESLINDES DE DOMINIO PÚBLICO △ VÉRTICES RED GEODÉSICA △ VÉRTICES BASES DE REPLANTEO ○ ○ ○ ○ ○ LINEA SERV. DE TRÁNSITO TRAMOS COLINDANTES — — — LÍMITE RIBERA DEL MAR TRAMOS COLINDANTES</p>	<p>SIGNOS CONVENCIONALES GENERALES</p> <p>Carretera Pista de Tierra Camino Senda, vía pecuaria Ferrocarril vía única Ferrocarril vía doble Límite de provincia Límite de término municipal</p> <p>Muro Tapia Alambrada, cerca metálica Linde de cultivo Seto Río, laguna, arroyo, vaiguada Acequia, canal Desmorte, escarpado</p> <p>Curvas de nivel Curvas de presión Punto acotado, Acuicultura Zona arbolada, árbol aislado, palmera Isobatas</p>	<p>ESCALA 1/1.000</p> <p>0 10 20 30 40 50 60 70 80 90 100 EQUIDISTANCIA 1m.</p> <p>RECTIFICACIÓN DEL DESLINDE C-DL-38 APROBADO POR O.M. DE 28/09/2000 ENTRE DP-02 Y DP-93 POR ADQUISICIÓN DE TERRENOS Y MODIFICACIÓN DE LA RIBERA DEL MAR. EN LA FINCA DE CABO TIÑOSO. REF: DES01/96/30/0021 - DES07/01</p>
-----------------------------------------------------------------------------------------------------------------------------------------------------------------------------------------------------------------------------------------------------------------------------------------------------------------------------------------------------------------------------------------------------------------------------------------	------------------------------------------------------------------------------------------------------------------------------------------------------------------------------------------------------------------------------------------------------------------------------------------------------------------------------------------------------------------------------------------------------------------------------------------------------------------------------------------------------------------------------------------------------------------------------------------------------------------------------------	-------------------------------------------------------------------------------------------------------------------------------------------------------------------------------------------------------------------------------------------------------------------------------------------------------------------------------------------------------------------------------------------------------------------------------------------------------------------------------------------------------------------------------------	-------------------------------------------------------------------------------------------------------------------------------------------------------------------------------------------------------------------------------------------------------------------------------------------------------------------------

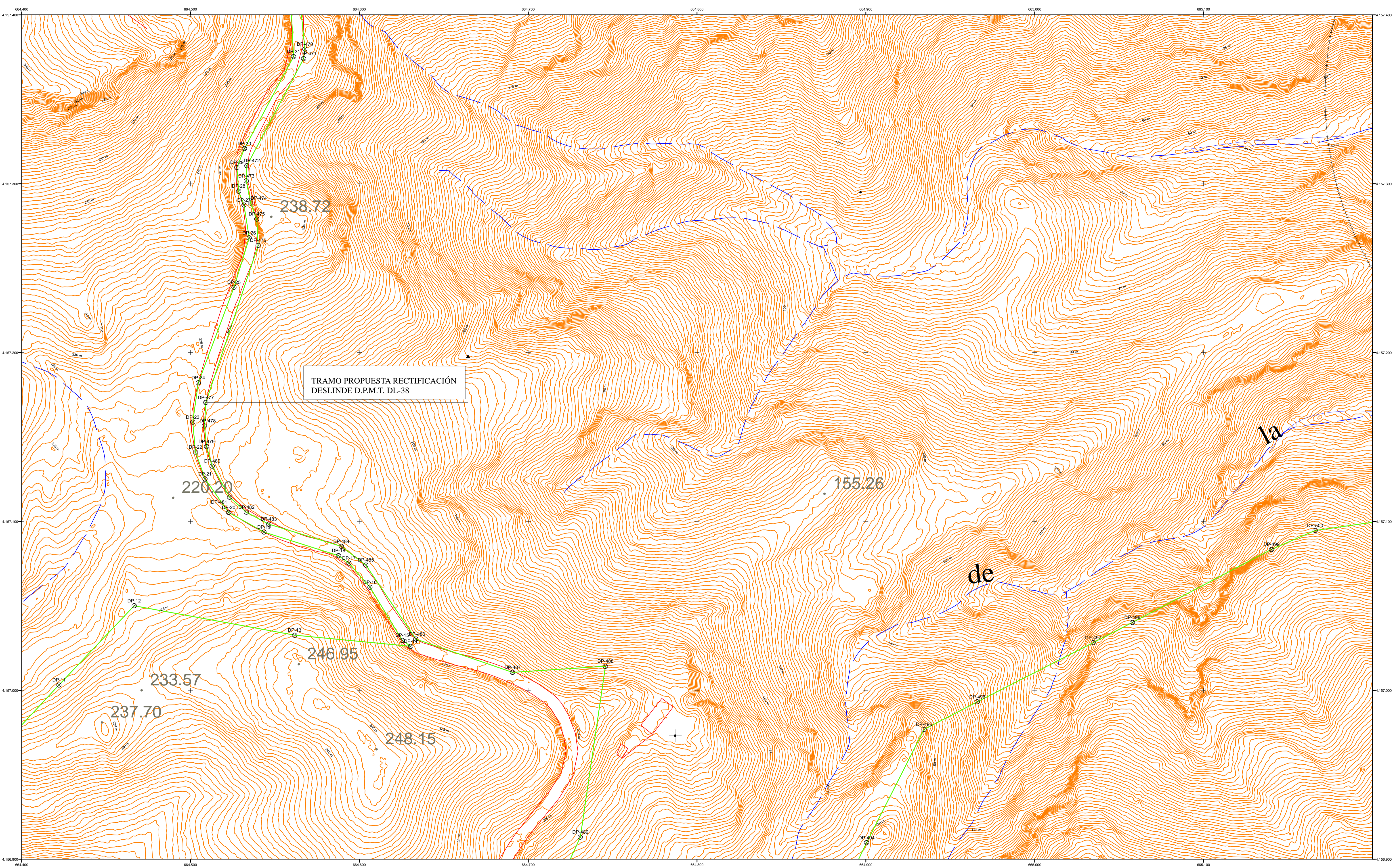


PLANO Nº 11 DE 24	HOJA Nº 7-1-6/7-1-7 7-2-6/7-2-7	PLANO: POLIGONAL DE DESLINDE MODIFICADA	REFERENCIA: DES01/96/30/0021 - DES07/01	FECHA: NOVIEMBRE 2021
-----------------------------	---------------------------------------	-----------------------------------------------	--------------------------------------------	--------------------------

HOJAS MAPA TOPOGRÁFICO NACIONAL 1:50.000	GRÁFICO DE DISTRIBUCIÓN DE HOJAS 1:1.000																																																																																																																				
<table border="1"> <tr><td>0814</td><td>0815</td><td>0816</td><td>0817</td><td>0818</td><td>0819</td><td>0820</td><td>0821</td></tr> <tr><td>0840</td><td>0841</td><td>0842</td><td>0843</td><td>0844</td><td>0845</td><td>0846</td><td>0847</td></tr> <tr><td>0862</td><td>0866</td><td>0867</td><td>0868</td><td>0869</td><td>0870</td><td>0871</td><td>0872</td></tr> <tr><td>0887</td><td>0888</td><td>0889</td><td>0890</td><td>0891</td><td>0892</td><td>0893</td><td>0894</td></tr> <tr><td>0920</td><td>0907</td><td>0910</td><td>0911</td><td>0912</td><td>0913</td><td>0914</td><td>0915</td></tr> <tr><td>0939</td><td>0930</td><td>0931</td><td>0932</td><td>0933</td><td>0934</td><td>0935</td><td>0936</td></tr> <tr><td>0960</td><td>0951</td><td>0952</td><td>0953</td><td>0954</td><td>0955</td><td>0956</td><td>0957</td></tr> <tr><td>0982</td><td>0973</td><td>0974</td><td>0975</td><td>0976</td><td>0977</td><td>0978</td><td>0979</td></tr> <tr><td>1004</td><td>0995</td><td>0996</td><td>0997</td><td>0998</td><td>0999</td><td>1000</td><td>1001</td></tr> <tr><td>1022</td><td>1013</td><td>1014</td><td>1015</td><td>1016</td><td>1017</td><td>1018</td><td>1019</td></tr> </table>	0814	0815	0816	0817	0818	0819	0820	0821	0840	0841	0842	0843	0844	0845	0846	0847	0862	0866	0867	0868	0869	0870	0871	0872	0887	0888	0889	0890	0891	0892	0893	0894	0920	0907	0910	0911	0912	0913	0914	0915	0939	0930	0931	0932	0933	0934	0935	0936	0960	0951	0952	0953	0954	0955	0956	0957	0982	0973	0974	0975	0976	0977	0978	0979	1004	0995	0996	0997	0998	0999	1000	1001	1022	1013	1014	1015	1016	1017	1018	1019	<table border="1"> <tr><td>2-5-4-4</td><td>2-5-4-4</td><td>2-5-4-4</td><td>2-5-4-4</td></tr> <tr><td>2-5-3-5</td><td>2-5-4-5</td><td>2-5-4-5</td><td>2-5-5-5</td></tr> <tr><td>2-6-3-1</td><td>2-6-4-1</td><td></td><td></td></tr> <tr><td>2-6-2-2</td><td>2-6-3-2</td><td></td><td></td></tr> <tr><td>2-6-3-3</td><td>2-6-3-3</td><td></td><td></td></tr> <tr><td>2-6-2-2</td><td>2-6-3-2</td><td></td><td></td></tr> <tr><td>1-6-5-5</td><td>1-6-6-5</td><td>1-6-6-5</td><td>1-6-6-5</td></tr> <tr><td>1-7-4-4</td><td>1-7-4-4</td><td>1-7-4-4</td><td>1-7-4-4</td></tr> <tr><td>2-7-3-3</td><td>2-7-4-3</td><td>2-7-4-3</td><td>2-7-5-2</td></tr> </table>	2-5-4-4	2-5-4-4	2-5-4-4	2-5-4-4	2-5-3-5	2-5-4-5	2-5-4-5	2-5-5-5	2-6-3-1	2-6-4-1			2-6-2-2	2-6-3-2			2-6-3-3	2-6-3-3			2-6-2-2	2-6-3-2			1-6-5-5	1-6-6-5	1-6-6-5	1-6-6-5	1-7-4-4	1-7-4-4	1-7-4-4	1-7-4-4	2-7-3-3	2-7-4-3	2-7-4-3	2-7-5-2
0814	0815	0816	0817	0818	0819	0820	0821																																																																																																														
0840	0841	0842	0843	0844	0845	0846	0847																																																																																																														
0862	0866	0867	0868	0869	0870	0871	0872																																																																																																														
0887	0888	0889	0890	0891	0892	0893	0894																																																																																																														
0920	0907	0910	0911	0912	0913	0914	0915																																																																																																														
0939	0930	0931	0932	0933	0934	0935	0936																																																																																																														
0960	0951	0952	0953	0954	0955	0956	0957																																																																																																														
0982	0973	0974	0975	0976	0977	0978	0979																																																																																																														
1004	0995	0996	0997	0998	0999	1000	1001																																																																																																														
1022	1013	1014	1015	1016	1017	1018	1019																																																																																																														
2-5-4-4	2-5-4-4	2-5-4-4	2-5-4-4																																																																																																																		
2-5-3-5	2-5-4-5	2-5-4-5	2-5-5-5																																																																																																																		
2-6-3-1	2-6-4-1																																																																																																																				
2-6-2-2	2-6-3-2																																																																																																																				
2-6-3-3	2-6-3-3																																																																																																																				
2-6-2-2	2-6-3-2																																																																																																																				
1-6-5-5	1-6-6-5	1-6-6-5	1-6-6-5																																																																																																																		
1-7-4-4	1-7-4-4	1-7-4-4	1-7-4-4																																																																																																																		
2-7-3-3	2-7-4-3	2-7-4-3	2-7-5-2																																																																																																																		

EXAMINADO Y CONFORME	
El Jefe de Servicio de Gestión del Dominio Público	El Ingeniero Jefe de la Demarcación
Fdo: Trinidad Pérez Mateos	Fdo: Daniel Caballero Quirantes

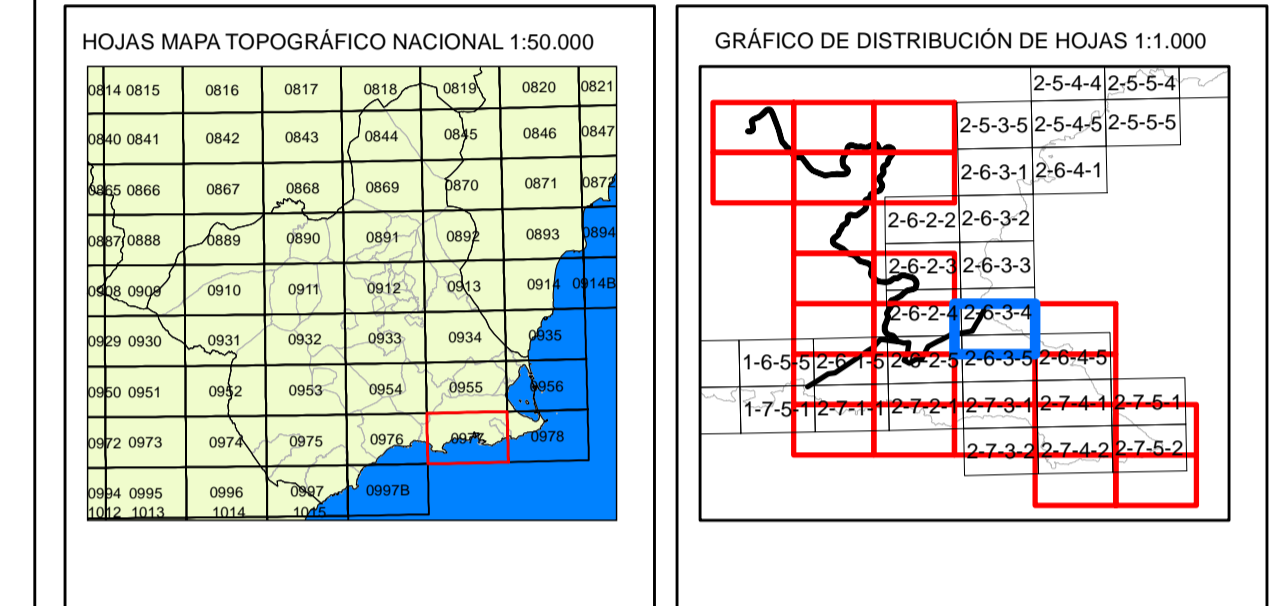
Coordenadas X Y: Ver Anejo de Coordenadas



<p>INFORMACIÓN CARTOGRÁFICA</p> <p>SISTEMA GEODÉSICO DE REFERENCIA: ETRS89 SISTEMA DE REPRESENTACIÓN CARTOGRÁFICA: UTM HUSO 30 ORÍGEN DE ALTITUDES: NIVEL MEDIO DEL MAR EN ALICANTE COORDENADAS U.T.M. ETRS89 EN MARCO DE HOJA</p> <p>VUELO FOTOGRAMÉTRICO REALIZADO EN 1989 AEROTRIANGULACIÓN PROPIA DE ESTE LEVANTAMIENTO APOYO EN CAMPO REALIZADO EN 2008 RESTITUCIÓN Y EDICIÓN REALIZADO EN 2008</p>	<p>SIGNOS CONVENCIONALES PARTICULARES</p> <p>— LINEA DE AGUA — LÍMITE INTERIOR DE LA RIBERA DEL MAR — LINEA DE DESLINDE DE DOMINIO PÚBLICO MARÍTIMO-TERRESTRE — LINEA INTERIOR SERVIDUMBRE DE PROTECCIÓN — LINEA INTERIOR SERVIDUMBRE DE TRÁNSITO — DELIMITACIÓN USOS DEL SUELO — LINEA DE DPMT TRAMOS COLINDANTES — LINEA SERV. DE PROTECCIÓN TRAMOS COLINDANTES</p> <p>⊗ VÉRTICES DESLINDES DE DOMINIO PÚBLICO △ VÉRTICES RED GEODÉSICA △ VÉRTICES BASES DE REPLANTEO ○ ○ ○ ○ ○ LINEA SERV. DE TRÁNSITO TRAMOS COLINDANTES — LÍMITE RIBERA DEL MAR TRAMOS COLINDANTES</p>	<p>SIGNOS CONVENCIONALES GENERALES</p> <p>Carretera Pista de Tierra Camino Senda, vía pecuaria Ferrocarril vía única Ferrocarril vía doble Límite de provincia Límite de término municipal</p> <p>Muro Tapia Alambrada, cerca metálica Linde de cultivo Seto Río, laguna, arroyo, vaiguada Acequia, canal Desmorte, escarpado</p> <p>Curvas de nivel Curvas de presión Punto acotado, Acuicultura Zona arbolada, árbol aislado, palmera Isobatas</p>	<p>ESCALA 1/1.000</p> <p>0 10 20 30 40 50 60 70 80 90 100 EQUIDISTANCIA 1m.</p> <p>RECTIFICACIÓN DEL DESLINDE C-DL-38 APROBADO POR O.M. DE 28/09/2000 ENTRE DP-02 Y DP-93 POR ADQUISICIÓN DE TERRENOS Y MODIFICACIÓN DE LA RIBERA DEL MAR. EN LA FINCA DE CABO TIÑOSO. REF: DES01/96/30/0021 - DES07/01</p>
-----------------------------------------------------------------------------------------------------------------------------------------------------------------------------------------------------------------------------------------------------------------------------------------------------------------------------------------------------------------------------------------------------------------------------------------	--------------------------------------------------------------------------------------------------------------------------------------------------------------------------------------------------------------------------------------------------------------------------------------------------------------------------------------------------------------------------------------------------------------------------------------------------------------------------------------------------------------------------------------------------------------------------------------------------------------------------------	-------------------------------------------------------------------------------------------------------------------------------------------------------------------------------------------------------------------------------------------------------------------------------------------------------------------------------------------------------------------------------------------------------------------------------------------------------------------------------------------------------------------------------------	-------------------------------------------------------------------------------------------------------------------------------------------------------------------------------------------------------------------------------------------------------------------------------------------------------------

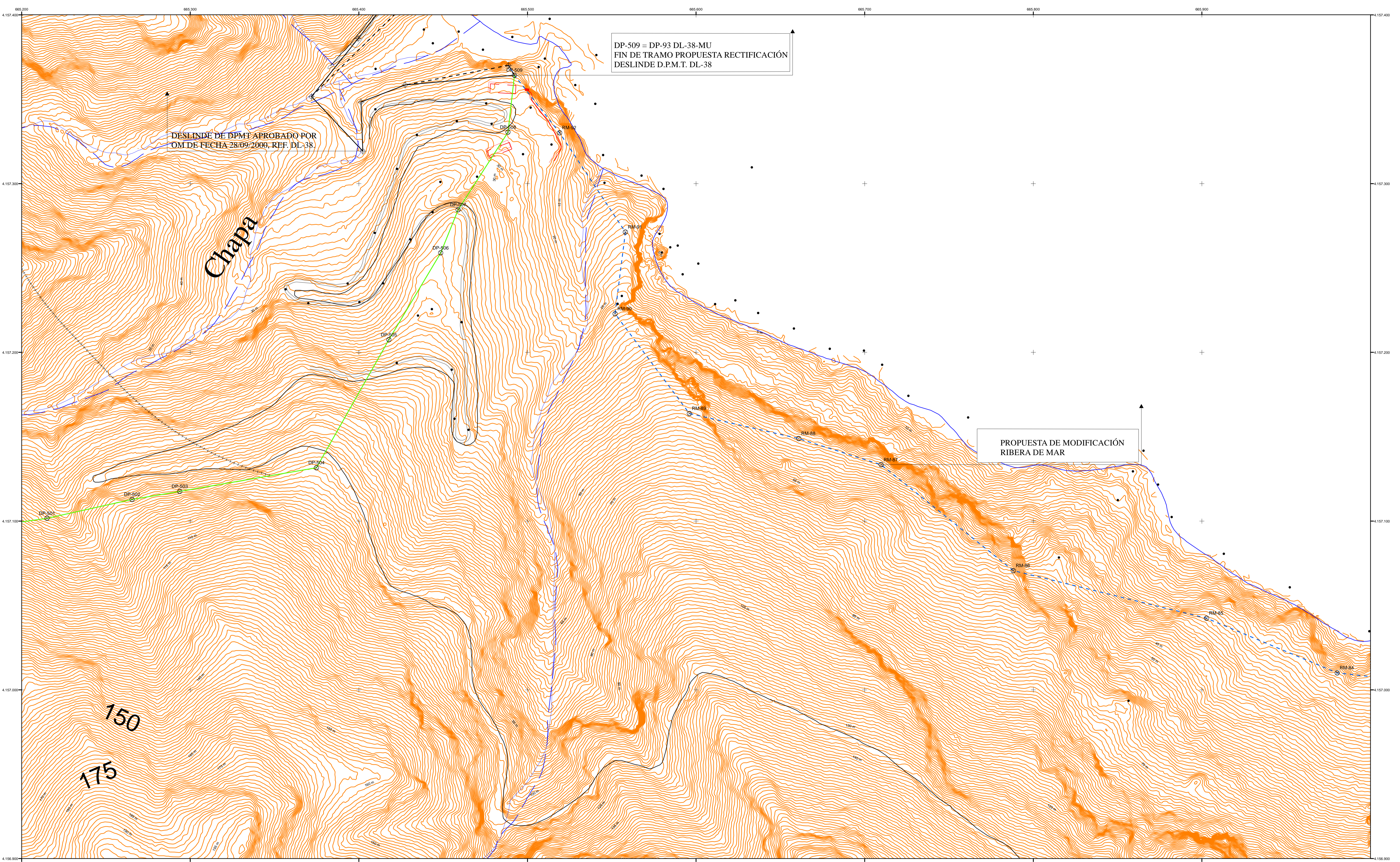


PLANO Nº 12 DE 24	HOJA Nº 7-1-6/7-1-7 7-2-6/7-2-7	PLANO: POLIGONAL DE DESLINDE MODIFICADA	REFERENCIA: DES01/96/30/0021 - DES07/01	FECHA: NOVIEMBRE 2021
-----------------------------	---------------------------------------	-----------------------------------------------	--------------------------------------------	--------------------------



EXAMINADO Y CONFORME	
El Jefe de Servicio de Gestión del Dominio Público	El Ingeniero Jefe de la Demarcación
Fdo: Trinidad Pérez Mateos	Fdo: Daniel Caballero Quirantes

Coordenadas X Y: Ver Anejo de Coordenadas



DP-509 = DP-93 DL-38-MU
FIN DE TRAMO PROPUESTA RECTIFICACIÓN
DESLINDE D.P.M.T. DL-38

DESLINDE DE DPMT APROBADO POR
O.M. DE FECHA 28/09/2000, REF. DL-38

PROPUESTA DE MODIFICACIÓN
RIBERA DE MAR

INFORMACIÓN CARTOGRÁFICA

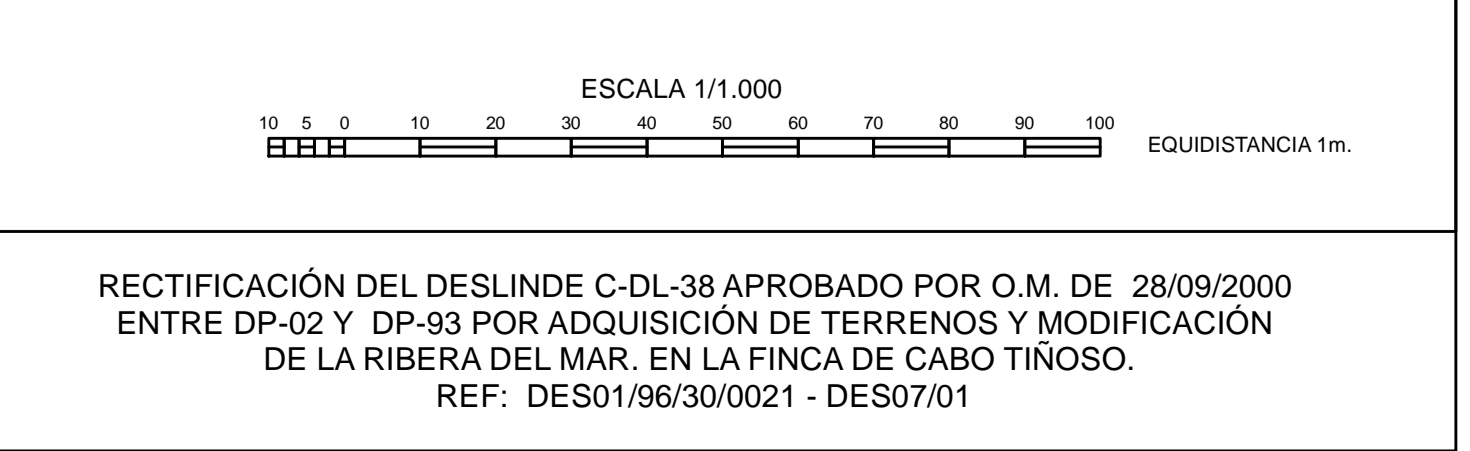
SISTEMA GEODÉSICO DE REFERENCIA: ETRS89	VUELO FOTOGRAMÉTRICO REALIZADO EN 1989
SISTEMA DE REPRESENTACIÓN CARTOGRÁFICA: UTM HUSO 30	AEROTRIANGULACIÓN PROPIA DE ESTE LEVANTAMIENTO
ORIGEN DE ALTITUDES: NIVEL MEDIO DEL MAR EN ALICANTE	APOYO EN CAMPO REALIZADO EN 2008
COORDENADAS U.T.M. ETRS89 EN MARCO DE HOJA	RESTITUCIÓN Y EDICIÓN REALIZADO EN 2008


SIGNOS CONVENCIONALES PARTICULARES

— LINEA DE AGUA	⊗ VÉRTICES DESLINDES DE DOMINIO PÚBLICO
— LÍMITE INTERIOR DE LA RIBERA DEL MAR	△ VÉRTICES RED GEODÉSICA
— LINEA DE DESLINDE DE DOMINIO PÚBLICO MARÍTIMO-TERRESTRE	△ VÉRTICES BASES DE REPLANTEO
— LINEA INTERIOR SERVIDUMBRE DE PROTECCIÓN	○ ○ ○ ○ ○ LINEA SERV. DE TRÁNSITO TRAMOS COLINDANTES
— LINEA INTERIOR SERVIDUMBRE DE TRÁNSITO	— LÍMITE RIBERA DEL MAR TRAMOS COLINDANTES
— DELIMITACIÓN USOS DEL SUELO	
— LINEA DE DPMT TRAMOS COLINDANTES	
— LINEA SERV. DE PROTECCIÓN TRAMOS COLINDANTES	

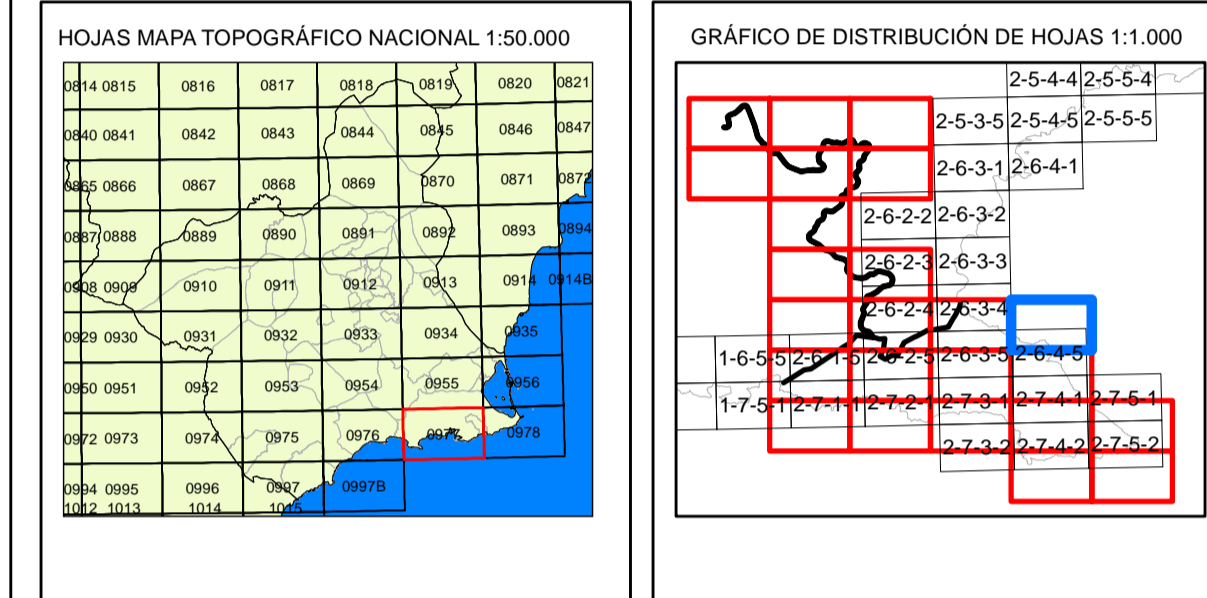
SIGNOS CONVENCIONALES GENERALES

Carretera	Muro	Curvas de nivel
Pista de Tierra	Tapia	Curvas de presión
Camino	Alambrada, cerca metálica	Punto acotado, Acuicultura
Senda, vía pecuaria	Linde de cultivo	Zona arbolada, árbol aislado, palmera
Ferrocarril vía única	Seto	Isobatas
Ferrocarril vía doble	Río, laguna, arroyo, vaiguada	
Límite de provincia	Acequia, canal	
Límite de término municipal	Desmorte, escarpado	





PLANO Nº 13 DE 24	HOJA Nº 7-1-6/7-1-7 7-2-6/7-2-7	PLANO: POLIGONAL DE DESLINDE MODIFICADA	REFERENCIA: DES01/96/30/0021 - DES07/01	FECHA: NOVIEMBRE 2021
-----------------------------	---------------------------------------	-----------------------------------------------	--------------------------------------------	--------------------------

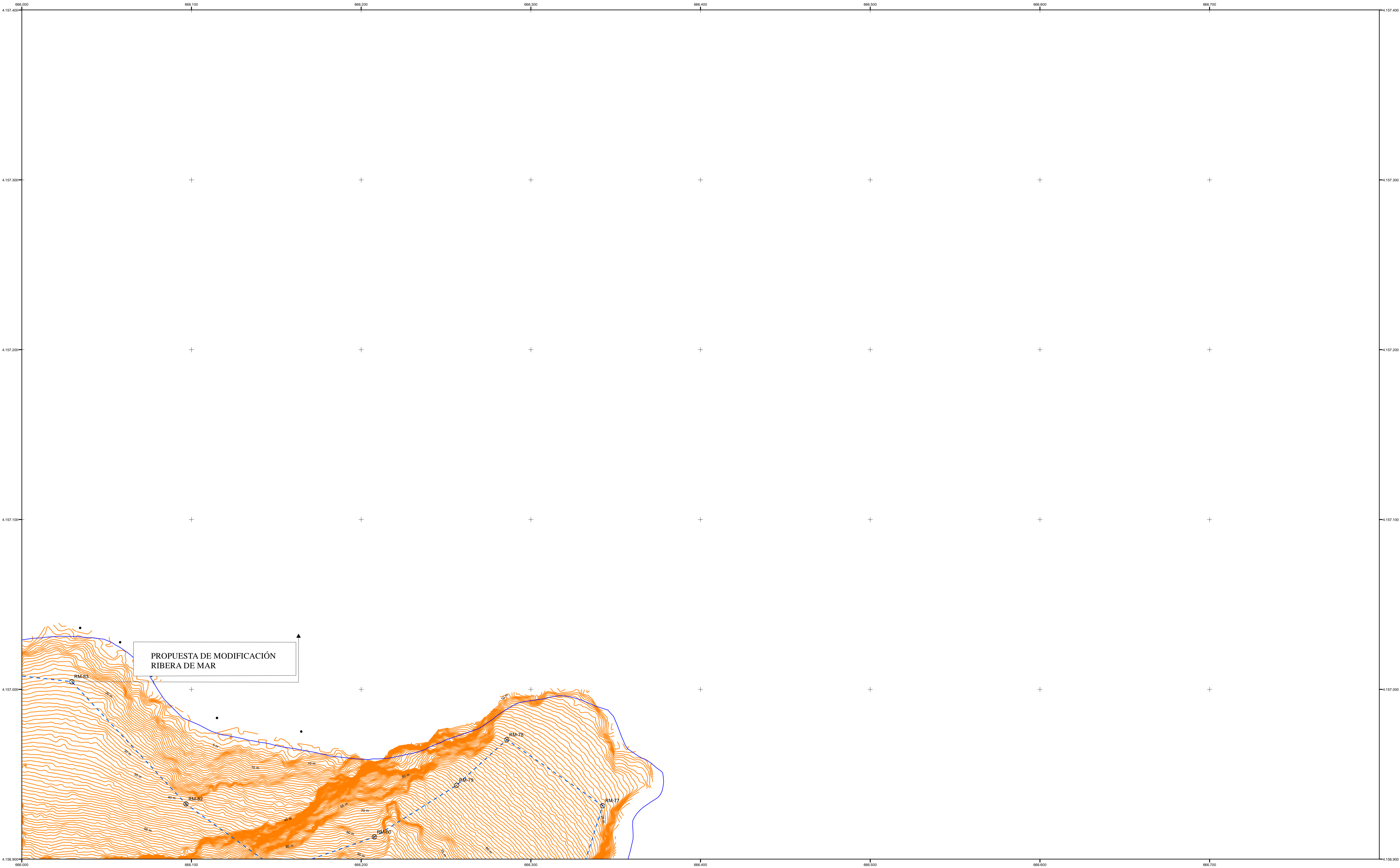


EXAMINADO Y CONFORME

El Jefe de Servicio de Gestión del Dominio Público *(Original firmado electrónicamente)* El Ingeniero Jefe de la Demarcación

Fdo: Trinidad Pérez Mateos Fdo: Daniel Caballero Quirantes

Coordenadas X Y: Ver Anejo de Coordenadas



PROPUESTA DE MODIFICACIÓN
RIBERA DE MAR

<p>INFORMACIÓN CARTOGRÁFICA</p> <p>SISTEMA GEODÉSICO DE REFERENCIA: ETRS89 SISTEMA DE REPRESENTACIÓN CARTOGRÁFICA: UTM HUSO 30 ORIGEN DE ALTITUDES: NIVEL MEDIO DEL MAR EN ALICANTE COORDENADAS U.T.M. ETRS89 EN MARCO DE HOJA</p> <p>VUELO FOTOGRAMÉTRICO REALIZADO EN 1989 AEROTRIANGULACIÓN PROPIA DE ESTE LEVANTAMIENTO APOYO EN CAMPO REALIZADO EN 2008 RESTITUCIÓN Y EDICIÓN REALIZADO EN 2008</p>		<p>SIGNOS CONVENCIONALES PARTICULARES</p> <p>— LINEA DE AGUA — LINEA INTERIOR DE LA RIBERA DEL MAR — LINEA DE DESLINDE DE DOMINIO PÚBLICO MARÍTIMO-TERRESTRE — LINEA INTERIOR SERVIDUMBRE DE PROTECCIÓN — LINEA INTERIOR SERVIDUMBRE DE TRÁNSITO — DELIMITACIÓN USOS DEL SUELO — LINEA DE DPMT TRAMOS COLINDANTES — LINEA SERV. DE PROTECCIÓN TRAMOS COLINDANTES</p> <p>⊗ VÉRTICES DESLINDES DE DOMINIO PÚBLICO △ VÉRTICES RED GEODÉSICA △ VÉRTICES BASES DE REPLANTEO ○ ○ ○ ○ ○ LINEA SERV. DE TRÁNSITO TRAMOS COLINDANTES — — — — — LÍMITE RIBERA DEL MAR TRAMOS COLINDANTES</p>		<p>SIGNOS CONVENCIONALES GENERALES</p> <p>Carretera Pista de Tierra Camino Senda, vía pecuaria Ferrocarril vía única Ferrocarril vía doble Límite de provincia Límite de término municipal</p> <p>Muro Tapia Alambrada, cerca metálica Linde de cultivo Seto Río, laguna, arroyo, vaiguada Acequia, canal Desmorte, escarpado</p> <p>Curvas de nivel Curvas de presión Punto acotado, Acuicultura Zona arbolada. árbol aislado, palmera Isobatas</p>		<p>ESCALA 1/1.000</p> <p>0 10 20 30 40 50 60 70 80 90 100 EQUIDISTANCIA 1m.</p> <p>RECTIFICACIÓN DEL DESLINDE C-DL-38 APROBADO POR O.M. DE 28/09/2000 ENTRE DP-02 Y DP-93 POR ADQUISICIÓN DE TERRENOS Y MODIFICACIÓN DE LA RIBERA DEL MAR. EN LA FINCA DE CABO TIÑOSO. REF: DES01/96/30/0021 - DES07/01</p>	
-----------------------------------------------------------------------------------------------------------------------------------------------------------------------------------------------------------------------------------------------------------------------------------------------------------------------------------------------------------------------------------------------------------------------------------------	--	---------------------------------------------------------------------------------------------------------------------------------------------------------------------------------------------------------------------------------------------------------------------------------------------------------------------------------------------------------------------------------------------------------------------------------------------------------------------------------------------------------------------------------------------------------------------------------------------------------------------------------------	--	-------------------------------------------------------------------------------------------------------------------------------------------------------------------------------------------------------------------------------------------------------------------------------------------------------------------------------------------------------------------------------------------------------------------------------------------------------------------------------------------------------------------------------------	--	-------------------------------------------------------------------------------------------------------------------------------------------------------------------------------------------------------------------------------------------------------------------------------------------------------------------------	--

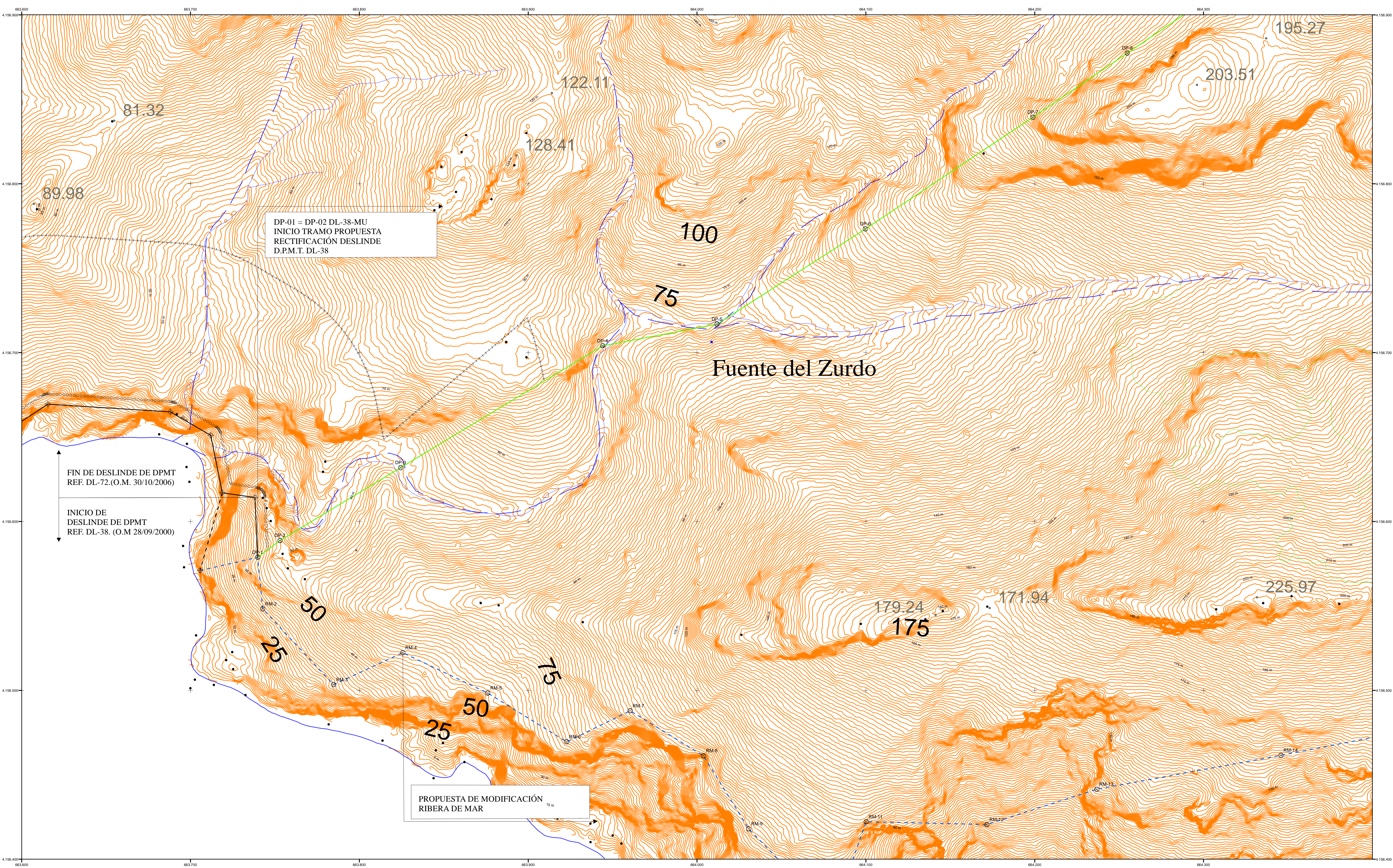


PLANO Nº 14 DE 24	HOJA Nº 7-1-6/7-1-7 7-2-6/7-2-7	PLANO: POLIGONAL DE DESLINDE MODIFICADA	REFERENCIA: DES01/96/30/0021 - DES07/01	FECHA: NOVIEMBRE 2021
-----------------------------	---------------------------------------	-----------------------------------------------	--------------------------------------------	--------------------------

HOJAS MAPA TOPOGRÁFICO NACIONAL 1:50.000	GRÁFICO DE DISTRIBUCIÓN DE HOJAS 1:1.000																																																																																																																																											
<table border="1"> <tr><td>0814</td><td>0815</td><td>0816</td><td>0817</td><td>0818</td><td>0819</td><td>0820</td><td>0821</td></tr> <tr><td>0840</td><td>0841</td><td>0842</td><td>0843</td><td>0844</td><td>0845</td><td>0846</td><td>0847</td></tr> <tr><td>0872</td><td>0873</td><td>0874</td><td>0875</td><td>0876</td><td>0877</td><td>0878</td><td>0879</td></tr> <tr><td>0906</td><td>0907</td><td>0908</td><td>0909</td><td>0910</td><td>0911</td><td>0912</td><td>0913</td></tr> <tr><td>0940</td><td>0941</td><td>0942</td><td>0943</td><td>0944</td><td>0945</td><td>0946</td><td>0947</td></tr> <tr><td>0974</td><td>0975</td><td>0976</td><td>0977</td><td>0978</td><td>0979</td><td>0980</td><td>0981</td></tr> <tr><td>1008</td><td>1009</td><td>1010</td><td>1011</td><td>1012</td><td>1013</td><td>1014</td><td>1015</td></tr> <tr><td>1042</td><td>1043</td><td>1044</td><td>1045</td><td>1046</td><td>1047</td><td>1048</td><td>1049</td></tr> <tr><td>1076</td><td>1077</td><td>1078</td><td>1079</td><td>1080</td><td>1081</td><td>1082</td><td>1083</td></tr> <tr><td>1110</td><td>1111</td><td>1112</td><td>1113</td><td>1114</td><td>1115</td><td>1116</td><td>1117</td></tr> <tr><td>1144</td><td>1145</td><td>1146</td><td>1147</td><td>1148</td><td>1149</td><td>1150</td><td>1151</td></tr> <tr><td>1178</td><td>1179</td><td>1180</td><td>1181</td><td>1182</td><td>1183</td><td>1184</td><td>1185</td></tr> <tr><td>1212</td><td>1213</td><td>1214</td><td>1215</td><td>1216</td><td>1217</td><td>1218</td><td>1219</td></tr> <tr><td>1246</td><td>1247</td><td>1248</td><td>1249</td><td>1250</td><td>1251</td><td>1252</td><td>1253</td></tr> </table>	0814	0815	0816	0817	0818	0819	0820	0821	0840	0841	0842	0843	0844	0845	0846	0847	0872	0873	0874	0875	0876	0877	0878	0879	0906	0907	0908	0909	0910	0911	0912	0913	0940	0941	0942	0943	0944	0945	0946	0947	0974	0975	0976	0977	0978	0979	0980	0981	1008	1009	1010	1011	1012	1013	1014	1015	1042	1043	1044	1045	1046	1047	1048	1049	1076	1077	1078	1079	1080	1081	1082	1083	1110	1111	1112	1113	1114	1115	1116	1117	1144	1145	1146	1147	1148	1149	1150	1151	1178	1179	1180	1181	1182	1183	1184	1185	1212	1213	1214	1215	1216	1217	1218	1219	1246	1247	1248	1249	1250	1251	1252	1253	<table border="1"> <tr><td>2-5-4-4</td><td>2-5-4-4</td><td>2-5-4-4</td></tr> <tr><td>2-5-3-5</td><td>2-5-4-5</td><td>2-5-5-5</td></tr> <tr><td>2-6-3-1</td><td>2-6-4-1</td><td></td></tr> <tr><td>2-6-2-2</td><td>2-6-3-2</td><td></td></tr> <tr><td>2-6-3-3</td><td>2-6-3-3</td><td></td></tr> <tr><td>2-6-2-2</td><td>2-6-3-4</td><td></td></tr> <tr><td>1-6-3-3</td><td>2-6-3-5</td><td>2-6-3-5</td></tr> <tr><td>1-7-4-4</td><td>2-7-4-4</td><td>2-7-4-4</td></tr> <tr><td>2-7-3-2</td><td>2-7-4-5</td><td>2-7-5-2</td></tr> </table>	2-5-4-4	2-5-4-4	2-5-4-4	2-5-3-5	2-5-4-5	2-5-5-5	2-6-3-1	2-6-4-1		2-6-2-2	2-6-3-2		2-6-3-3	2-6-3-3		2-6-2-2	2-6-3-4		1-6-3-3	2-6-3-5	2-6-3-5	1-7-4-4	2-7-4-4	2-7-4-4	2-7-3-2	2-7-4-5	2-7-5-2
0814	0815	0816	0817	0818	0819	0820	0821																																																																																																																																					
0840	0841	0842	0843	0844	0845	0846	0847																																																																																																																																					
0872	0873	0874	0875	0876	0877	0878	0879																																																																																																																																					
0906	0907	0908	0909	0910	0911	0912	0913																																																																																																																																					
0940	0941	0942	0943	0944	0945	0946	0947																																																																																																																																					
0974	0975	0976	0977	0978	0979	0980	0981																																																																																																																																					
1008	1009	1010	1011	1012	1013	1014	1015																																																																																																																																					
1042	1043	1044	1045	1046	1047	1048	1049																																																																																																																																					
1076	1077	1078	1079	1080	1081	1082	1083																																																																																																																																					
1110	1111	1112	1113	1114	1115	1116	1117																																																																																																																																					
1144	1145	1146	1147	1148	1149	1150	1151																																																																																																																																					
1178	1179	1180	1181	1182	1183	1184	1185																																																																																																																																					
1212	1213	1214	1215	1216	1217	1218	1219																																																																																																																																					
1246	1247	1248	1249	1250	1251	1252	1253																																																																																																																																					
2-5-4-4	2-5-4-4	2-5-4-4																																																																																																																																										
2-5-3-5	2-5-4-5	2-5-5-5																																																																																																																																										
2-6-3-1	2-6-4-1																																																																																																																																											
2-6-2-2	2-6-3-2																																																																																																																																											
2-6-3-3	2-6-3-3																																																																																																																																											
2-6-2-2	2-6-3-4																																																																																																																																											
1-6-3-3	2-6-3-5	2-6-3-5																																																																																																																																										
1-7-4-4	2-7-4-4	2-7-4-4																																																																																																																																										
2-7-3-2	2-7-4-5	2-7-5-2																																																																																																																																										

EXAMINADO Y CONFORME	
El Jefe de Servicio de Gestión del Dominio Público	El Ingeniero Jefe de la Demarcación
Fdo: Trinidad Pérez Mateos	Fdo: Daniel Caballero Quirantes

Coordenadas X Y: Ver Anejo de Coordenadas



<p>INFORMACIÓN CARTOGRÁFICA</p> <p>SISTEMA GEODÉSICO DE REFERENCIA: ETRS89 SISTEMA DE REPRESENTACIÓN CARTOGRÁFICA: UTM HUSO 30 ORIGEN DE ALTITUDES: NIVEL MEDIO DEL MAR EN ALICANTE COORDENADAS U.T.M ETRS89 EN MARCO DE HOJA</p> <p>VUELO FOTOGRAMÉTRICO REALIZADO EN 1989 AEROTRIANGULACIÓN PROPIA DE ESTE LEVANTAMIENTO APOYO EN CAMPO REALIZADO EN 2008 RESTITUCIÓN Y EDICIÓN REALIZADO EN 2008</p>	<p>SIGNOS CONVENCIONALES PARTICULARES</p> <ul style="list-style-type: none"> LÍNEA DE AGUA LÍMITE INTERIOR DE LA RIBERA DEL MAR LÍNEA DE DESLINDE DE DOMINIO PÚBLICO MARÍTIMO-TERRESTRE LÍNEA INTERIOR SERVIDUMBRE DE PROTECCIÓN LÍNEA INTERIOR SERVIDUMBRE DE TRÁNSITO DELIMITACIÓN USOS DEL SUELO LÍNEA DE DPMT TRAMOS COLINDANTES LÍNEA SERV. DE PROTECCIÓN TRAMOS COLINDANTES VÉRTICES DESLINDES DE DOMINIO PÚBLICO VÉRTICES RED GEODÉSICA VÉRTICES BASES DE REPLANTEO LÍNEA SERV. DE TRÁNSITO TRAMOS COLINDANTES LÍMITE RIBERA DEL MAR TRAMOS COLINDANTES 	<p>SIGNOS CONVENCIONALES GENERALES</p> <ul style="list-style-type: none"> Carretera Pista de Tierra Camino Senda, vía pecuaria Ferrocarril vía única Ferrocarril vía doble Límite de provincia Límite de término municipal Muro Tapia Alamedrada, cerca metálica Linde de cultivo Seto Río, laguna, arroyo, vaiguada Acequia, canal Desmonte, escarpado Curvas de nivel Curvas de presión Punto acotado, Acuicultura Zona arbolada, árbol aislado, palmera Isobatas 	<p>ESCALA 1/1.000</p> <p>0 10 20 30 40 50 60 70 80 90 100 EQUIDISTANCIA 1m.</p> <p>RECTIFICACIÓN DEL DESLINDE C-DL-38 APROBADO POR O.M. DE 28/09/2000 ENTRE DP-02 Y DP-93 POR ADQUISICIÓN DE TERRENOS Y MODIFICACIÓN DE LA RIBERA DEL MAR. EN LA FINCA DE CABO TIÑOSO. REF: DES01/96/30/0021 - DES07/01</p>
----------------------------------------------------------------------------------------------------------------------------------------------------------------------------------------------------------------------------------------------------------------------------------------------------------------------------------------------------------------------------------------------------------------------------------------	---------------------------------------------------------------------------------------------------------------------------------------------------------------------------------------------------------------------------------------------------------------------------------------------------------------------------------------------------------------------------------------------------------------------------------------------------------------------------------------------------------------------------------------------------------------------------------------------------------------------------------------------------------------------------------------------------------------	----------------------------------------------------------------------------------------------------------------------------------------------------------------------------------------------------------------------------------------------------------------------------------------------------------------------------------------------------------------------------------------------------------------------------------------------------------------------------------------------------------------------------------------------------------------------------------------------------------------------------------------------------------------------------------------------------	-------------------------------------------------------------------------------------------------------------------------------------------------------------------------------------------------------------------------------------------------------------------------------------------------------------



PLANO Nº	HOJA Nº	PLANO:	REFERENCIA:	FECHA:
15 DE 24	7-1-67-1-7 7-2-67-2-7	POLIGONO DE DESLINDE MODIFICADA	DES01/96/30/0021 - DES07/01	NOVIEMBRE 2021

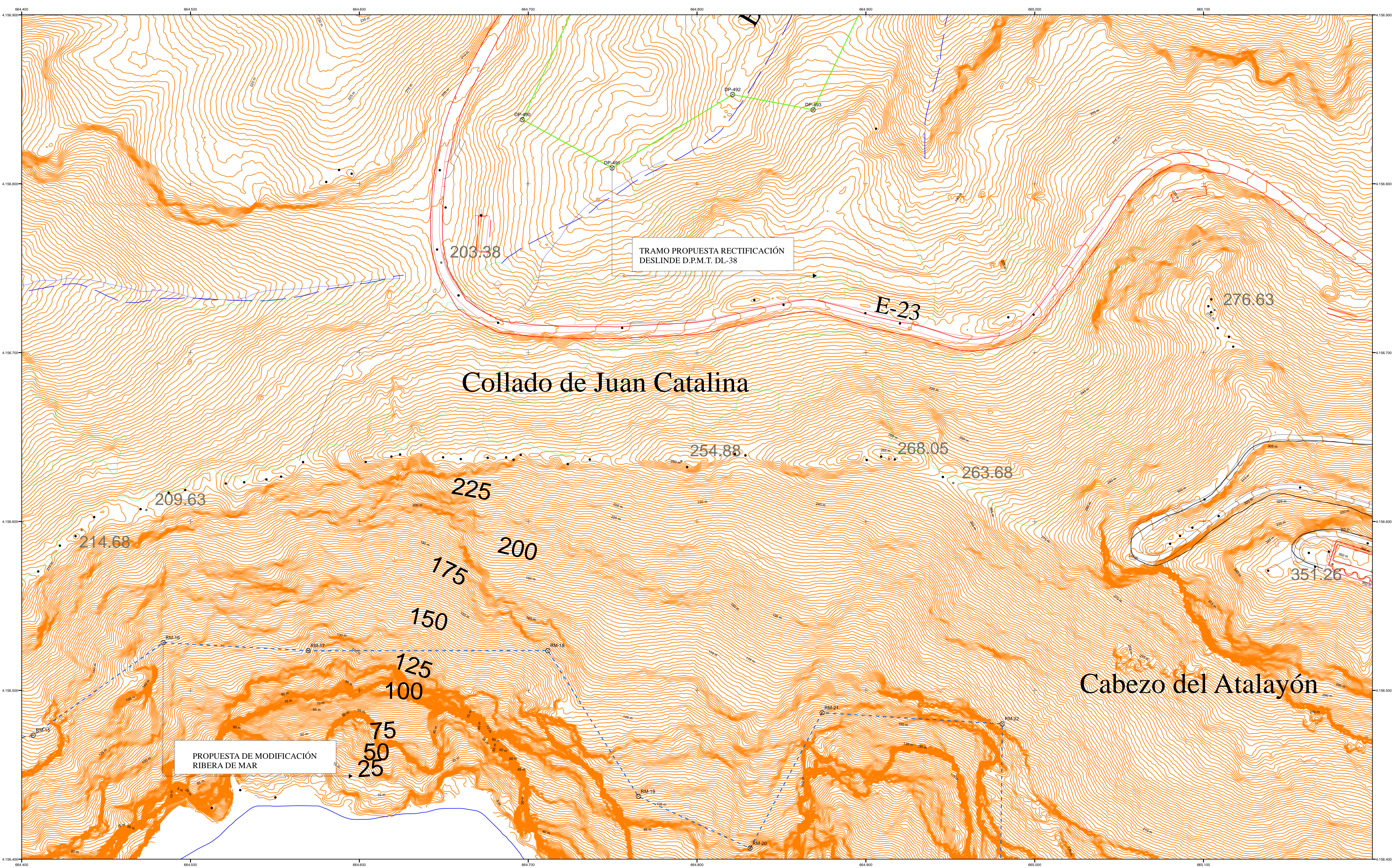
HOJAS MAPA TOPOGRÁFICO NACIONAL 1:50.000										GRÁFICO DE DISTRIBUCIÓN DE HOJAS 1:1.000									
0814	0815	0816	0817	0818	0819	0820	0821	0822	0823	2-5-4-4	2-5-5-4	2-5-5-5	2-5-5-6	2-5-5-7	2-5-5-8	2-5-5-9	2-5-5-10	2-5-5-11	2-5-5-12
0824	0825	0826	0827	0828	0829	0830	0831	0832	0833	2-6-3-1	2-6-4-1	2-6-4-2	2-6-4-3	2-6-4-4	2-6-4-5	2-6-4-6	2-6-4-7	2-6-4-8	2-6-4-9
0834	0835	0836	0837	0838	0839	0840	0841	0842	0843	2-6-2-2	2-6-3-2	2-6-3-3	2-6-3-4	2-6-3-5	2-6-3-6	2-6-3-7	2-6-3-8	2-6-3-9	2-6-3-10
0844	0845	0846	0847	0848	0849	0850	0851	0852	0853	2-6-7-1	2-6-7-2	2-6-7-3	2-6-7-4	2-6-7-5	2-6-7-6	2-6-7-7	2-6-7-8	2-6-7-9	2-6-7-10
0854	0855	0856	0857	0858	0859	0860	0861	0862	0863	1-6-5-1	1-6-5-2	1-6-5-3	1-6-5-4	1-6-5-5	1-6-5-6	1-6-5-7	1-6-5-8	1-6-5-9	1-6-5-10
0864	0865	0866	0867	0868	0869	0870	0871	0872	0873	1-7-4-1	1-7-4-2	1-7-4-3	1-7-4-4	1-7-4-5	1-7-4-6	1-7-4-7	1-7-4-8	1-7-4-9	1-7-4-10
0874	0875	0876	0877	0878	0879	0880	0881	0882	0883	2-7-3-1	2-7-3-2	2-7-3-3	2-7-3-4	2-7-3-5	2-7-3-6	2-7-3-7	2-7-3-8	2-7-3-9	2-7-3-10

EXAMINADO Y CONFORME

El Jefe de Servicio de Gestión del Dominio Público
El Ingeniero Jefe de la Demarcación

Fdo: Trinidad Pérez Mateos
Fdo: Daniel Caballero Quirantes

Coordenadas X Y: Ver Anejo de Coordenadas



INFORMACIÓN CARTOGRÁFICA SISTEMA GEODÉSICO DE REFERENCIA: ETRS89 SISTEMA DE REPRESENTACIÓN CARTOGRÁFICA: UTM HUSO 30 ORIGEN DE ALTITUDES: NIVEL MEDIO DEL MAR EN ALICANTE COORDENADAS U.T.M. ETRS89 EN MARCO DE HOJA VUELO FOTOGRAMÉTRICO REALIZADO EN 1989 AEROTRIANGULACIÓN PROPIA DE ESTE LEVANTAMIENTO APOYO EN CAMPO REALIZADO EN 2008 RESTITUCIÓN Y EDICIÓN REALIZADO EN 2008		SIGNOS CONVENCIONALES PARTICULARES LÍNEA DE AGUA LÍMITE INTERIOR DE LA RIBERA DEL MAR LÍNEA DE DESLINDE DE DOMINIO PÚBLICO MARÍTIMO-TERRESTRE LÍNEA INTERIOR SERVIDUMBRE DE PROTECCIÓN LÍNEA INTERIOR SERVIDUMBRE DE TRÁNSITO DELIMITACIÓN USOS DEL SUELO LÍNEA DE DPMT TRAMOS COLINDANTES LÍNEA SERV. DE PROTECCIÓN TRAMOS COLINDANTES VÉRTICES DESLINDES DE DOMINIO PÚBLICO VÉRTICES RED GEODÉSICA VÉRTICES BASES DE REPLANTEO LÍNEA SERV. DE TRÁNSITO TRAMOS COLINDANTES LÍMITE RIBERA DEL MAR TRAMOS COLINDANTES		SIGNOS CONVENCIONALES GENERALES Carretera Pista de Tierra Camino Senda, vía pecuaria Ferrocarril vía única Ferrocarril vía doble Límite de provincia Límite de término municipal Muro Tapia Alambrada, cerca metálica Linde de cultivo Seto Río, laguna, arroyo, vaiguada Acequia, canal Desmonte, escarpado Curvas de nivel Curvas de presión Punto acotado, Acuicultura Zona arbolada, árbol aislado, palmera Isobatas		ESCALA 1/1.000 EQUIDISTANCIA 1m.
RECTIFICACIÓN DEL DESLINDE C-DL-38 APROBADO POR O.M. DE 28/09/2000 ENTRE DP-02 Y DP-93 POR ADQUISICIÓN DE TERRENOS Y MODIFICACIÓN DE LA RIBERA DEL MAR. EN LA FINCA DE CABO TIÑOSO. REF: DES01/96/30/0021 - DES07/01						



PLANO Nº 16 DE 24	HOJA Nº 7-1-6/7-1-7 7-2-6/7-2-7	PLANO: POLIGONAL DE DESLINDE MODIFICADA	REFERENCIA: DES01/96/30/0021 - DES07/01	FECHA: NOVIEMBRE 2021
-----------------------------	---------------------------------------	-----------------------------------------------	--------------------------------------------	--------------------------

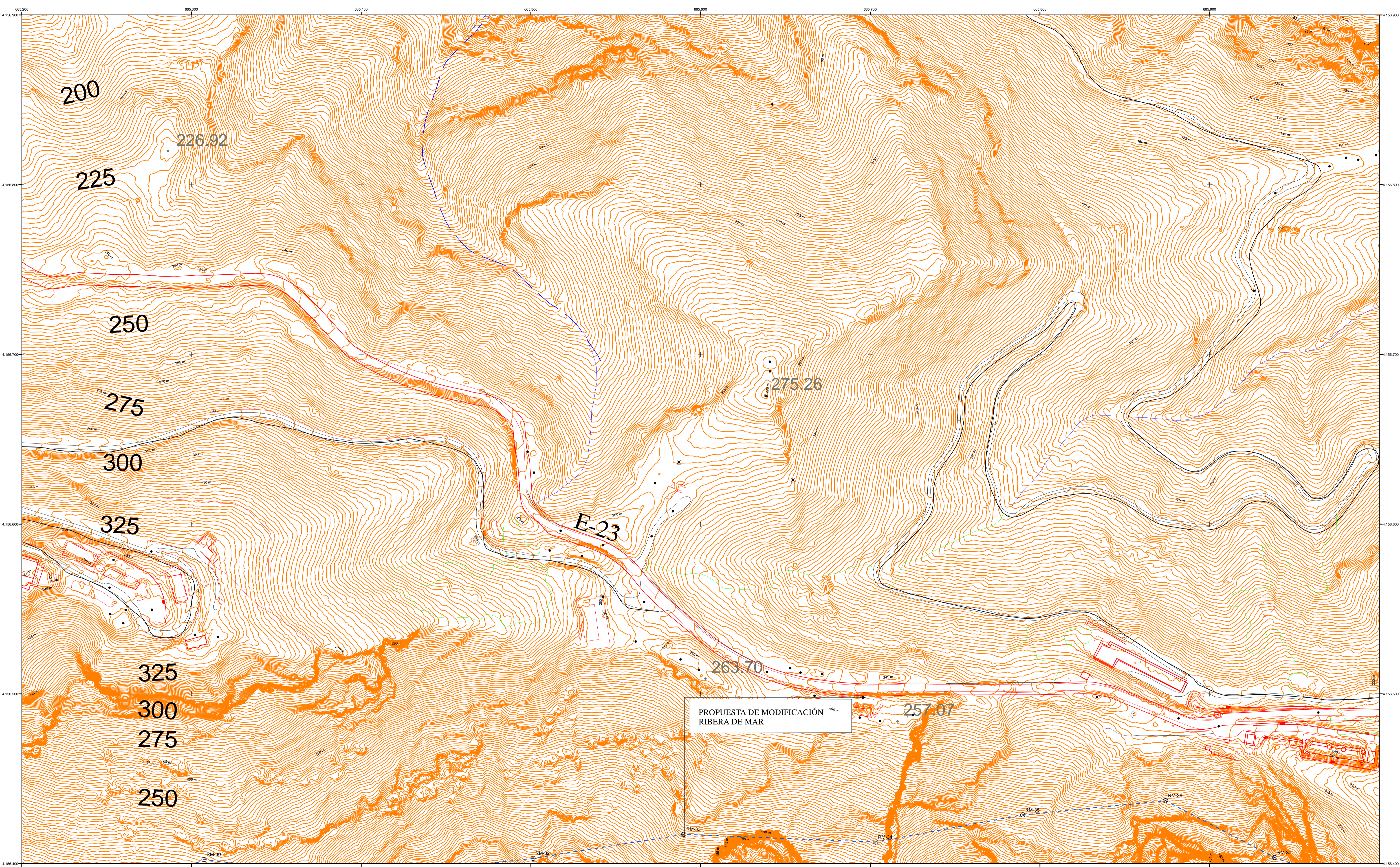
HOJAS MAPA TOPOGRÁFICO NACIONAL 1:50.000	GRÁFICO DE DISTRIBUCIÓN DE HOJAS 1:1.000																																																																																																																			
<table border="1"> <tr><td>0814</td><td>0815</td><td>0816</td><td>0817</td><td>0818</td><td>0819</td><td>0820</td><td>0821</td></tr> <tr><td>0840</td><td>0841</td><td>0842</td><td>0843</td><td>0844</td><td>0845</td><td>0846</td><td>0847</td></tr> <tr><td>0866</td><td>0867</td><td>0868</td><td>0869</td><td>0870</td><td>0871</td><td>0872</td><td>0873</td></tr> <tr><td>0894</td><td>0895</td><td>0896</td><td>0897</td><td>0898</td><td>0899</td><td>0900</td><td>0901</td></tr> <tr><td>0922</td><td>0923</td><td>0924</td><td>0925</td><td>0926</td><td>0927</td><td>0928</td><td>0929</td></tr> <tr><td>0956</td><td>0957</td><td>0958</td><td>0959</td><td>0960</td><td>0961</td><td>0962</td><td>0963</td></tr> <tr><td>0990</td><td>0991</td><td>0992</td><td>0993</td><td>0994</td><td>0995</td><td>0996</td><td>0997</td></tr> <tr><td>1024</td><td>1025</td><td>1026</td><td>1027</td><td>1028</td><td>1029</td><td>1030</td><td>1031</td></tr> <tr><td>1058</td><td>1059</td><td>1060</td><td>1061</td><td>1062</td><td>1063</td><td>1064</td><td>1065</td></tr> <tr><td>1092</td><td>1093</td><td>1094</td><td>1095</td><td>1096</td><td>1097</td><td>1098</td><td>1099</td></tr> <tr><td>1126</td><td>1127</td><td>1128</td><td>1129</td><td>1130</td><td>1131</td><td>1132</td><td>1133</td></tr> </table>	0814	0815	0816	0817	0818	0819	0820	0821	0840	0841	0842	0843	0844	0845	0846	0847	0866	0867	0868	0869	0870	0871	0872	0873	0894	0895	0896	0897	0898	0899	0900	0901	0922	0923	0924	0925	0926	0927	0928	0929	0956	0957	0958	0959	0960	0961	0962	0963	0990	0991	0992	0993	0994	0995	0996	0997	1024	1025	1026	1027	1028	1029	1030	1031	1058	1059	1060	1061	1062	1063	1064	1065	1092	1093	1094	1095	1096	1097	1098	1099	1126	1127	1128	1129	1130	1131	1132	1133	<table border="1"> <tr><td>2-5-4-4</td><td>2-5-4-4</td><td>2-5-4-4</td></tr> <tr><td>2-5-3-5</td><td>2-5-4-5</td><td>2-5-5-5</td></tr> <tr><td>2-6-3-1</td><td>2-6-4-1</td><td></td></tr> <tr><td>2-6-2-2</td><td>2-6-3-2</td><td></td></tr> <tr><td>2-6-3-3</td><td>2-6-3-3</td><td></td></tr> <tr><td>2-6-2-2</td><td>2-6-3-4</td><td></td></tr> <tr><td>1-6-5-5</td><td>2-6-5-5</td><td>2-6-6-6</td></tr> <tr><td>1-7-4-4</td><td>2-7-4-4</td><td>2-7-4-4</td></tr> <tr><td>2-7-4-4</td><td>2-7-4-4</td><td>2-7-5-2</td></tr> </table>	2-5-4-4	2-5-4-4	2-5-4-4	2-5-3-5	2-5-4-5	2-5-5-5	2-6-3-1	2-6-4-1		2-6-2-2	2-6-3-2		2-6-3-3	2-6-3-3		2-6-2-2	2-6-3-4		1-6-5-5	2-6-5-5	2-6-6-6	1-7-4-4	2-7-4-4	2-7-4-4	2-7-4-4	2-7-4-4	2-7-5-2
0814	0815	0816	0817	0818	0819	0820	0821																																																																																																													
0840	0841	0842	0843	0844	0845	0846	0847																																																																																																													
0866	0867	0868	0869	0870	0871	0872	0873																																																																																																													
0894	0895	0896	0897	0898	0899	0900	0901																																																																																																													
0922	0923	0924	0925	0926	0927	0928	0929																																																																																																													
0956	0957	0958	0959	0960	0961	0962	0963																																																																																																													
0990	0991	0992	0993	0994	0995	0996	0997																																																																																																													
1024	1025	1026	1027	1028	1029	1030	1031																																																																																																													
1058	1059	1060	1061	1062	1063	1064	1065																																																																																																													
1092	1093	1094	1095	1096	1097	1098	1099																																																																																																													
1126	1127	1128	1129	1130	1131	1132	1133																																																																																																													
2-5-4-4	2-5-4-4	2-5-4-4																																																																																																																		
2-5-3-5	2-5-4-5	2-5-5-5																																																																																																																		
2-6-3-1	2-6-4-1																																																																																																																			
2-6-2-2	2-6-3-2																																																																																																																			
2-6-3-3	2-6-3-3																																																																																																																			
2-6-2-2	2-6-3-4																																																																																																																			
1-6-5-5	2-6-5-5	2-6-6-6																																																																																																																		
1-7-4-4	2-7-4-4	2-7-4-4																																																																																																																		
2-7-4-4	2-7-4-4	2-7-5-2																																																																																																																		

EXAMINADO Y CONFORME


El Jefe de Servicio de Gestión del Dominio Público *(Firma)* El Ingeniero Jefe de la Demarcación

Fdo: Trinidad Pérez Mateos Fdo: Daniel Caballero Quirantes

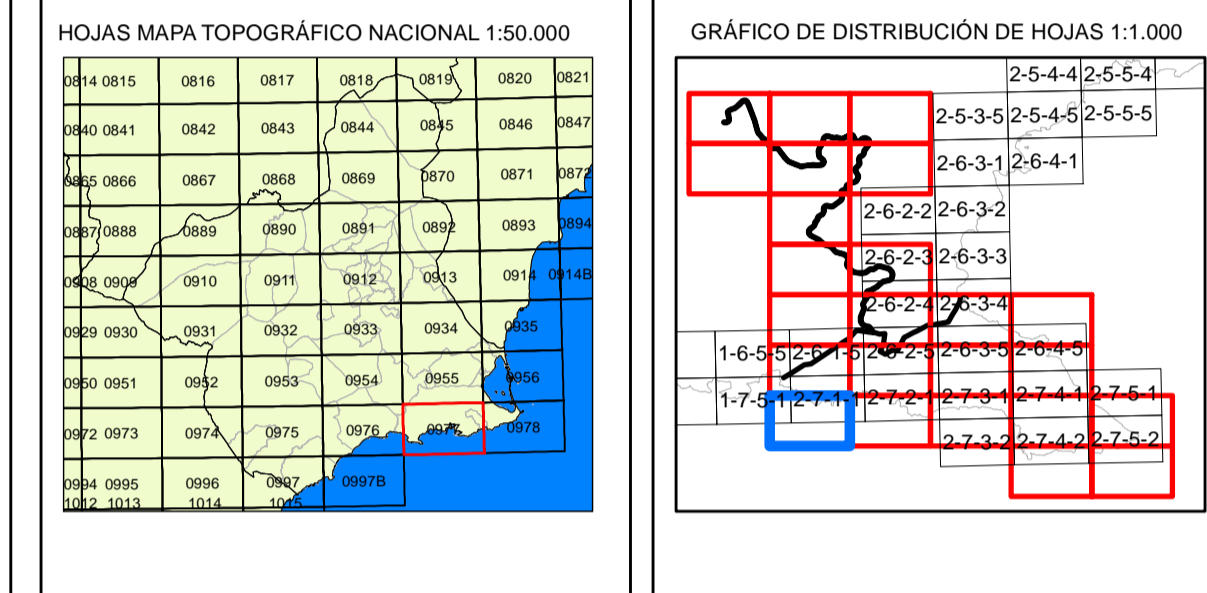
Coordenadas X Y: Ver Anejo de Coordenadas



<p>INFORMACIÓN CARTOGRÁFICA</p> <p>SISTEMA GEODÉSICO DE REFERENCIA: ETRS89 SISTEMA DE REPRESENTACIÓN CARTOGRÁFICA: UTM HUSO 30 ORÍGEN DE ALTITUDES: NIVEL MEDIO DEL MAR EN ALICANTE COORDENADAS U.T.M. ETRS89 EN MARCO DE HOJA</p> <p>VUELO FOTOGRAMÉTRICO REALIZADO EN 1989 AEROTRIANGULACIÓN PROPIA DE ESTE LEVANTAMIENTO APOYO EN CAMPO REALIZADO EN 2008 RESTITUCIÓN Y EDICIÓN REALIZADO EN 2008</p>	<p>SIGNOS CONVENCIONALES PARTICULARES</p> <ul style="list-style-type: none"> — LINEA DE AGUA — LÍMITE INTERIOR DE LA RIBERA DEL MAR — LINEA DE DESLINDE DE DOMINIO PÚBLICO MARÍTIMO-TERRESTRE — LINEA INTERIOR SERVIDUMBRE DE PROTECCIÓN — LINEA INTERIOR SERVIDUMBRE DE TRÁNSITO — DELIMITACIÓN USOS DEL SUELO — LINEA DE DPMT TRAMOS COLINDANTES — LINEA SERV. DE PROTECCIÓN TRAMOS COLINDANTES ⊗ VÉRTICES DESLINDES DE DOMINIO PÚBLICO △ VÉRTICES RED GEODÉSICA △ VÉRTICES BASES DE REPLANTEO ○ ○ ○ ○ ○ LINEA SERV. DE TRÁNSITO TRAMOS COLINDANTES — LÍMITE RIBERA DEL MAR TRAMOS COLINDANTES 	<p>SIGNOS CONVENCIONALES GENERALES</p> <ul style="list-style-type: none"> Carretera Pista de Tierra Camino Senda, vía pecuaria Ferrocarril vía única Ferrocarril vía doble Límite de provincia Límite de término municipal Muro Tapia Alambrada, cerca metálica Linde de cultivo Seto Río, laguna, arroyo, vaiguada Acequia, canal Desmorte, escarpado Curvas de nivel Curvas de presión Punto acotado, Acuicultura Zona arbolada, árbol aislado, palmera Isobatas 	<p>ESCALA 1/1.000</p> <p>0 10 20 30 40 50 60 70 80 90 100 EQUIDISTANCIA 1m.</p> <p>RECTIFICACIÓN DEL DESLINDE C-DL-38 APROBADO POR O.M. DE 28/09/2000 ENTRE DP-02 Y DP-93 POR ADQUISICIÓN DE TERRENOS Y MODIFICACIÓN DE LA RIBERA DEL MAR, EN LA FINCA DE CABO TIÑOSO. REF: DES01/96/30/0021 - DES07/01</p>
-----------------------------------------------------------------------------------------------------------------------------------------------------------------------------------------------------------------------------------------------------------------------------------------------------------------------------------------------------------------------------------------------------------------------------------------	------------------------------------------------------------------------------------------------------------------------------------------------------------------------------------------------------------------------------------------------------------------------------------------------------------------------------------------------------------------------------------------------------------------------------------------------------------------------------------------------------------------------------------------------------------------------------------------------------------------------------------------------------------------------------------------------------------------------------------	------------------------------------------------------------------------------------------------------------------------------------------------------------------------------------------------------------------------------------------------------------------------------------------------------------------------------------------------------------------------------------------------------------------------------------------------------------------------------------------------------------------------------------------------------------------------------------------------------------------------------------------------------------------------------	-----------------------------------------------------------------------------------------------------------------------------------------------------------------------------------------------------------------------------------------------------------------------------------------------------------------



PLANO Nº 18 DE 24	HOJA Nº 7-1-6/7-1-7 7-2-6/7-2-7	PLANO: POLIGONAL DE DESLINDE MODIFICADA	REFERENCIA: DES01/96/30/0021 - DES07/01	FECHA: NOVIEMBRE 2021
-----------------------------	---------------------------------------	-----------------------------------------------	--------------------------------------------	--------------------------

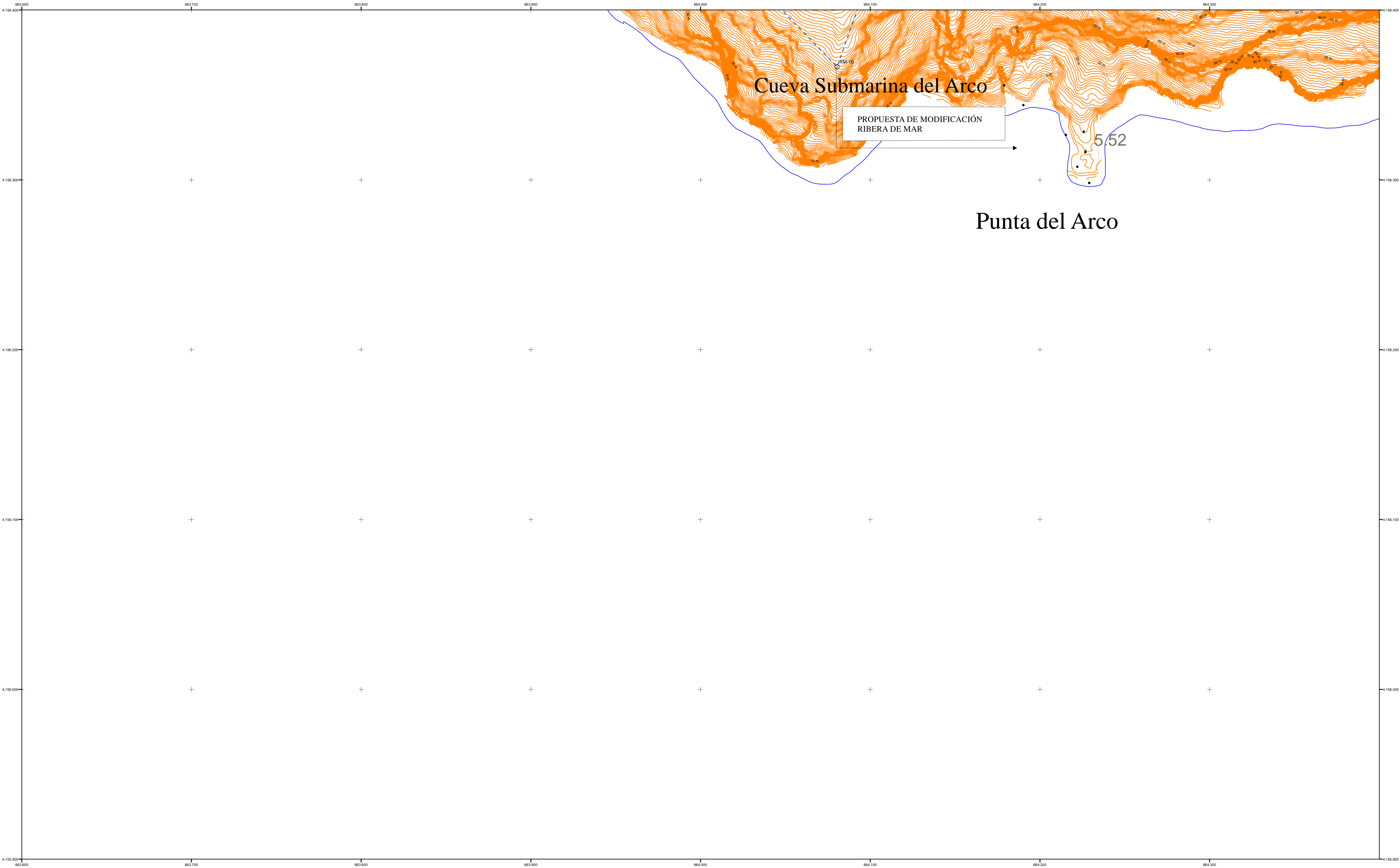


EXAMINADO Y CONFORME


El Jefe de Servicio de Gestión del Dominio Público *(Original firmado electrónicamente)* El Ingeniero Jefe de la Demarcación

Fdo: Trinidad Pérez Mateos Fdo: Daniel Caballero Quirantes

Coordenadas X Y: Ver Anejo de Coordenadas

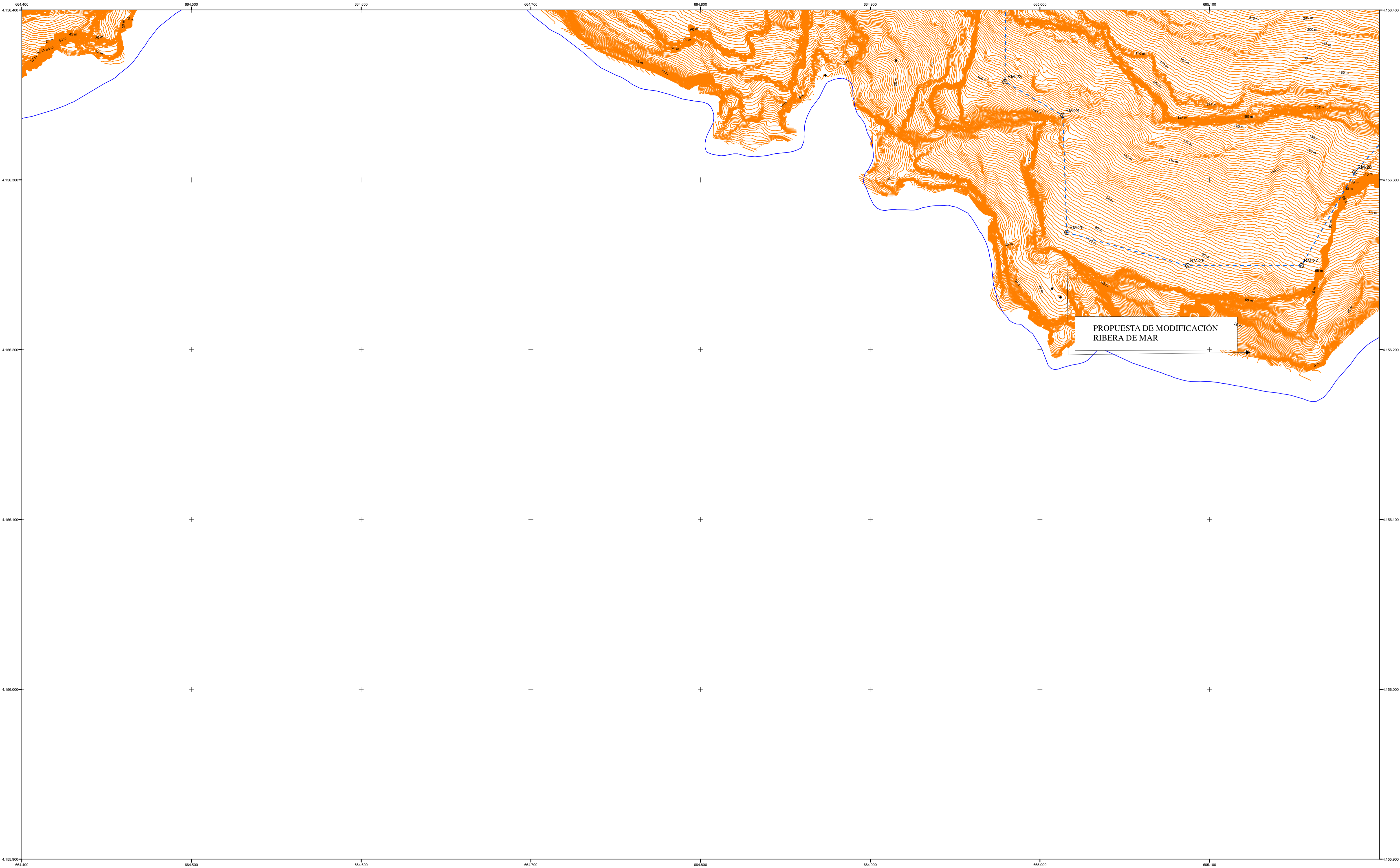
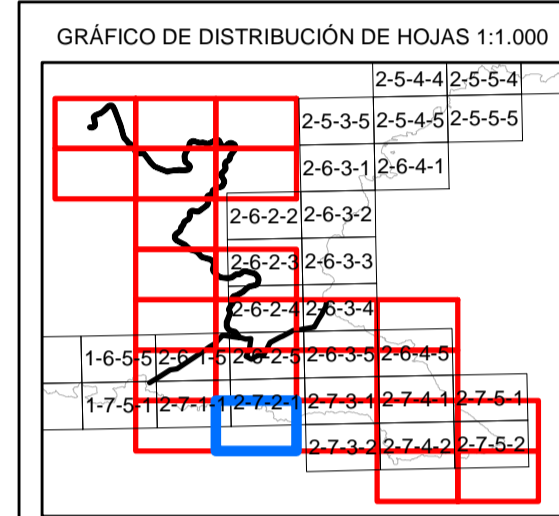


<p>INFORMACIÓN CARTOGRÁFICA</p> <p>SISTEMA GEODÉISICO DE REFERENCIA: ETRS89 SISTEMA DE REPRESENTACIÓN CARTOGRÁFICA: UTM HUSO 30 ORIGEN DE ALTITUDES: NIVEL MEDIO DEL MAR EN ALICANTE COORDENADAS U.T.M ETRS89 EN MARCO DE HOJA</p> <p>VUELO FOTOGRAMÉTRICO REALIZADO EN 1989 AEROTRIANGULACIÓN PROPIA DE ESTE LEVANTAMIENTO APOYO EN CAMPO REALIZADO EN 2008 RESTITUCIÓN Y EDICIÓN REALIZADO EN 2008</p>		<p>SIGNOS CONVENCIONALES PARTICULARES</p> <ul style="list-style-type: none"> LÍNEA DE AGUA LÍMITE INTERIOR DE LA RIBERA DEL MAR LÍNEA DE DESLINDE DE DOMINIO PÚBLICO MARÍTIMO-TERRESTRE LÍNEA INTERIOR SERVIDUMBRE DE PROTECCIÓN LÍNEA INTERIOR SERVIDUMBRE DE TRÁNSITO DELIMITACIÓN USOS DEL SUELO LÍNEA DE DPMT TRAMOS COLINDANTES LÍNEA SERV. DE PROTECCIÓN TRAMOS COLINDANTES VÉRTICES DESLINDES DE DOMINIO PÚBLICO VÉRTICES RED GEODÉSICA VÉRTICES BASES DE REPLANTEO LÍNEA SERV. DE TRÁNSITO TRAMOS COLINDANTES LÍMITE RIBERA DEL MAR TRAMOS COLINDANTES 	<p>SIGNOS CONVENCIONALES GENERALES</p> <ul style="list-style-type: none"> Carretera Pista de Tierra Camino Senda, vía pecuaria Ferrocarril vía única Ferrocarril vía doble Límite de provincia Límite de término municipal Muro Tapia Alambrada, cerca metálica Linde de cultivo Seto Río, laguna, arroyo, vaiguada Acequia, canal Desmonte, escarpado Curvas de nivel Curvas de presión Punto acotado, Aciculultura Zona arbolada. árbol aislado, palmera Isobatas 	<p>ESCALA 1/1.000</p> <p>EQUIDISTANCIA 1m.</p> <p>RECTIFICACIÓN DEL DESLINDE C-DL-38 APROBADO POR O.M. DE 28/09/2000 ENTRE DP-02 Y DP-93 POR ADQUISICIÓN DE TERRENOS Y MODIFICACIÓN DE LA RIBERA DEL MAR. EN LA FINCA DE CABO TIÑOSO. REF: DES01/96/30/0021 - DES07/01</p>
-----------------------------------------------------------------------------------------------------------------------------------------------------------------------------------------------------------------------------------------------------------------------------------------------------------------------------------------------------------------------------------------------------------------------------------------	--	---------------------------------------------------------------------------------------------------------------------------------------------------------------------------------------------------------------------------------------------------------------------------------------------------------------------------------------------------------------------------------------------------------------------------------------------------------------------------------------------------------------------------------------------------------------------------------------------------------------------------------------------------------------------------------------------------------------	----------------------------------------------------------------------------------------------------------------------------------------------------------------------------------------------------------------------------------------------------------------------------------------------------------------------------------------------------------------------------------------------------------------------------------------------------------------------------------------------------------------------------------------------------------------------------------------------------------------------------------------------------------------------------------------------------	--------------------------------------------------------------------------------------------------------------------------------------------------------------------------------------------------------------------------------------------------------------------------------



PLANO Nº 19 DE 24	HOJA Nº 7-1-6/7-1-7 7-2-6/7-2-7	PLANO: POLIGONAL DE DESLINDE MODIFICADA	REFERENCIA: DES01/96/30/0021 - DES07/01	FECHA: NOVIEMBRE 2021
-----------------------------	---------------------------------------	-----------------------------------------------	--------------------------------------------	--------------------------

HOJAS MAPA TOPOGRÁFICO NACIONAL 1:50.000									
0814	0815	0816	0817	0818	0819	0820	0821	0822	0823
0840	0841	0842	0843	0844	0845	0846	0847	0848	0849
0874	0875	0876	0877	0878	0879	0880	0881	0882	0883
0916	0917	0918	0919	0920	0921	0922	0923	0924	0925
0958	0959	0960	0961	0962	0963	0964	0965	0966	0967
0999	1000	1001	1002	1003	1004	1005	1006	1007	1008
1040	1041	1042	1043	1044	1045	1046	1047	1048	1049
1082	1083	1084	1085	1086	1087	1088	1089	1090	1091
1124	1125	1126	1127	1128	1129	1130	1131	1132	1133



PROPUESTA DE MODIFICACIÓN
RIBERA DE MAR

EXAMINADO Y CONFORME

El Jefe de Servicio de Gestión del Dominio Público *(Original firmado electrónicamente)* El Ingeniero Jefe de la Demarcación

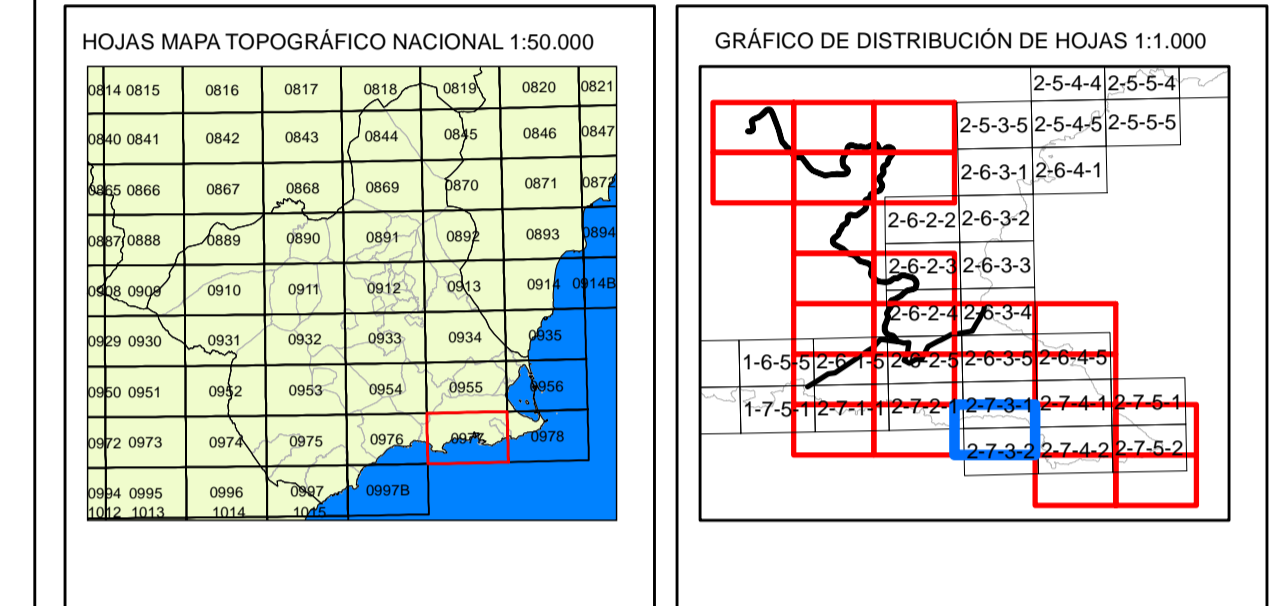
Fdo: Trinidad Pérez Mateos Fdo: Daniel Caballero Quirantes

Coordenadas X Y: Ver Anejo de Coordenadas

INFORMACIÓN CARTOGRÁFICA SISTEMA GEODÉSICO DE REFERENCIA: ETRS89 SISTEMA DE REPRESENTACIÓN CARTOGRÁFICA: UTM HUSO 30 ORIGEN DE ALTITUDES: NIVEL MEDIO DEL MAR EN ALICANTE COORDENADAS U.T.M ETRS89 EN MARCO DE HOJA VUELO FOTOGRAMÉTRICO REALIZADO EN 1989 AEROTRIANGULACIÓN PROPIA DE ESTE LEVANTAMIENTO APOYO EN CAMPO REALIZADO EN 2008 RESTITUCIÓN Y EDICIÓN REALIZADO EN 2008		SIGNOS CONVENCIONALES PARTICULARES LINEA DE AGUA LÍMITE INTERIOR DE LA RIBERA DEL MAR LINEA DE DESLINDE DE DOMINIO PÚBLICO MARÍTIMO-TERRESTRE LINEA INTERIOR SERVIDUMBRE DE PROTECCIÓN LINEA INTERIOR SERVIDUMBRE DE TRÁNSITO DELIMITACIÓN USOS DEL SUELO LINEA DE DPMT TRAMOS COLINDANTES LINEA SERV. DE PROTECCIÓN TRAMOS COLINDANTES VÉRTICES DESLINDES DE DOMINIO PÚBLICO VÉRTICES RED GEODÉSICA VÉRTICES BASES DE REPLANTEO LINEA SERV. DE TRÁNSITO TRAMOS COLINDANTES LÍMITE RIBERA DEL MAR TRAMOS COLINDANTES		SIGNOS CONVENCIONALES GENERALES Carretera Pista de Tierra Camino Senda, vía pecuaria Ferrocarril vía única Ferrocarril vía doble Límite de provincia Límite de término municipal Muro Tapia Alambrada, cerca metálica Linde de cultivo Seto Río, laguna, arroyo, vaiguada Acequia, canal Desmorte, escarpado Curvas de nivel Curvas de presión Punto acotado, Acuícultura Zona arbolada, árbol aislado, palmera Isobatas		ESCALA 1/1.000 EQUIDISTANCIA 1m.
RECTIFICACIÓN DEL DESLINDE C-DL-38 APROBADO POR O.M. DE 28/09/2000 ENTRE DP-02 Y DP-93 POR ADQUISICIÓN DE TERRENOS Y MODIFICACIÓN DE LA RIBERA DEL MAR. EN LA FINCA DE CABO TIÑOSO. REF: DES01/96/30/0021 - DES07/01						




PLANO Nº 20 DE 24	HOJA Nº 7-1-6/7-1-7 7-2-6/7-2-7	PLANO: POLIGONAL DE DESLINDE MODIFICADA	REFERENCIA: DES01/96/30/0021 - DES07/01	FECHA: NOVIEMBRE 2021
-----------------------------	---------------------------------------	-----------------------------------------------	--------------------------------------------	--------------------------



EXAMINADO Y CONFORME	
El Jefe de Servicio de Gestión del Dominio Público	El Ingeniero Jefe de la Demarcación
Fdo: Trinidad Pérez Mateos	Fdo: Daniel Caballero Quirantes

Coordenadas X Y: Ver Anejo de Coordenadas



INFORMACIÓN CARTOGRÁFICA SISTEMA GEODÉSICO DE REFERENCIA: ETRS89 SISTEMA DE REPRESENTACIÓN CARTOGRÁFICA: UTM HUSO 30 ORIGEN DE ALTITUDES: NIVEL MEDIO DEL MAR EN ALICANTE COORDENADAS U.T.M ETRS89 EN MARCO DE HOJA VUELO FOTOGRAMÉTRICO REALIZADO EN 1989 AEROTRIANGULACIÓN PROPIA DE ESTE LEVANTAMIENTO APOYO EN CAMPO REALIZADO EN 2008 RESTITUCIÓN Y EDICIÓN REALIZADO EN 2008		SIGNOS CONVENCIONALES PARTICULARES LÍNEA DE AGUA LÍMITE INTERIOR DE LA RIBERA DEL MAR LÍNEA DE DESLINDE DE DOMINIO PÚBLICO MARÍTIMO-TERRESTRE LÍNEA INTERIOR SERVIDUMBRE DE PROTECCIÓN LÍNEA INTERIOR SERVIDUMBRE DE TRÁNSITO DELIMITACIÓN USOS DEL SUELO LÍNEA DE DPMT TRAMOS COLINDANTES LÍNEA SERV. DE PROTECCIÓN TRAMOS COLINDANTES VÉRTICES DESLINES DE DOMINIO PÚBLICO VÉRTICES RED GEODÉSICA VÉRTICES BASES DE REPLANTEO LÍNEA SERV. DE TRÁNSITO TRAMOS COLINDANTES LÍMITE RIBERA DEL MAR TRAMOS COLINDANTES		SIGNOS CONVENCIONALES GENERALES Carretera Pista de Tierra Camino Senda, vía pecuaria Ferrocarril vía única Ferrocarril vía doble Límite de provincia Límite de término municipal Muro Tapia Alambrada, cerca metálica Linde de cultivo Seto Río, laguna, arroyo, vaiguada Acequia, canal Desmorte, escarpado Curvas de nivel Curvas de presión Punto acotado, Acuicultura Zona arbolada. árbol aislado, palmera Isobatas		ESCALA 1/1.000 EQUIDISTANCIA 1m.	RECTIFICACIÓN DEL DESLINDE C-DL-38 APROBADO POR O.M. DE 28/09/2000 ENTRE DP-02 Y DP-93 POR ADQUISICIÓN DE TERRENOS Y MODIFICACIÓN DE LA RIBERA DEL MAR. EN LA FINCA DE CABO TIÑOSO. REF: DES01/96/30/0021 - DES07/01
-------------------------------------------------------------------------------------------------------------------------------------------------------------------------------------------------------------------------------------------------------------------------------------------------------------------------------------------------------------------------------------------------------------------	--	-------------------------------------------------------------------------------------------------------------------------------------------------------------------------------------------------------------------------------------------------------------------------------------------------------------------------------------------------------------------------------------------------------------------------------------------------------------------------------------------------------------------------------------------------------------------	--	------------------------------------------------------------------------------------------------------------------------------------------------------------------------------------------------------------------------------------------------------------------------------------------------------------------------------------------------------------------------------------------------------------------------------------------------------------------------------------------------	--	-----------------------------------------	-------------------------------------------------------------------------------------------------------------------------------------------------------------------------------------------------------------------------------



PLANO Nº 21 DE 24	HOJA Nº 7-1-6/7-1-7 7-2-6/7-2-7	PLANO: POLIGONAL DE DESLINDE MODIFICADA	REFERENCIA: DES01/96/30/0021 - DES07/01	FECHA: NOVIEMBRE 2021
-----------------------------	---------------------------------------	-----------------------------------------------	--------------------------------------------	--------------------------

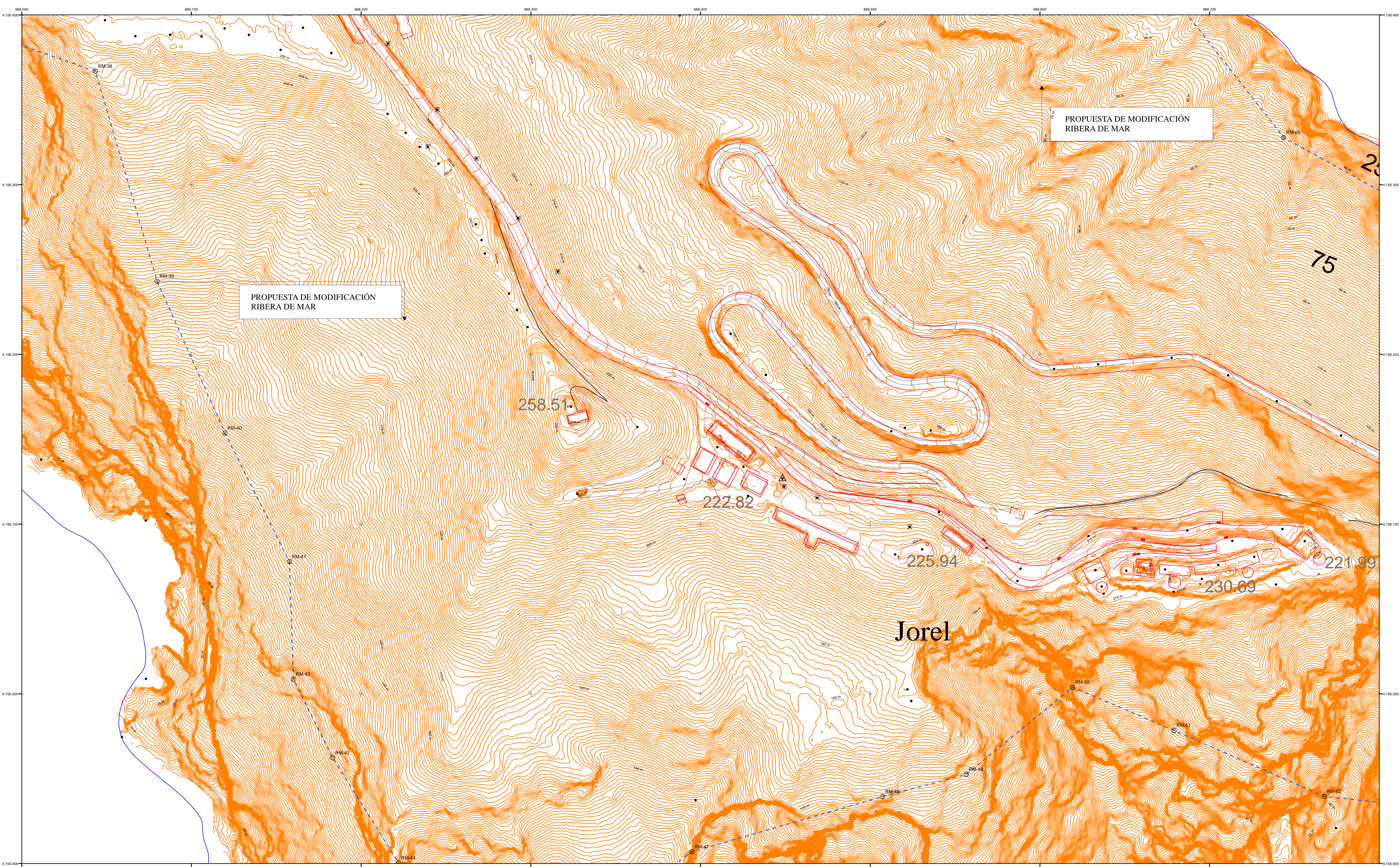
HOJAS MAPA TOPOGRÁFICO NACIONAL 1:50.000	GRÁFICO DE DISTRIBUCIÓN DE HOJAS 1:1.000																																																																																																																																																																																																																														
<table border="1"> <tr><td>0814</td><td>0815</td><td>0816</td><td>0817</td><td>0818</td><td>0819</td><td>0820</td><td>0821</td></tr> <tr><td>0822</td><td>0823</td><td>0824</td><td>0825</td><td>0826</td><td>0827</td><td>0828</td><td>0829</td></tr> <tr><td>0830</td><td>0831</td><td>0832</td><td>0833</td><td>0834</td><td>0835</td><td>0836</td><td>0837</td></tr> <tr><td>0838</td><td>0839</td><td>0840</td><td>0841</td><td>0842</td><td>0843</td><td>0844</td><td>0845</td></tr> <tr><td>0846</td><td>0847</td><td>0848</td><td>0849</td><td>0850</td><td>0851</td><td>0852</td><td>0853</td></tr> <tr><td>0854</td><td>0855</td><td>0856</td><td>0857</td><td>0858</td><td>0859</td><td>0860</td><td>0861</td></tr> <tr><td>0862</td><td>0863</td><td>0864</td><td>0865</td><td>0866</td><td>0867</td><td>0868</td><td>0869</td></tr> <tr><td>0870</td><td>0871</td><td>0872</td><td>0873</td><td>0874</td><td>0875</td><td>0876</td><td>0877</td></tr> <tr><td>0878</td><td>0879</td><td>0880</td><td>0881</td><td>0882</td><td>0883</td><td>0884</td><td>0885</td></tr> <tr><td>0886</td><td>0887</td><td>0888</td><td>0889</td><td>0890</td><td>0891</td><td>0892</td><td>0893</td></tr> <tr><td>0894</td><td>0895</td><td>0896</td><td>0897</td><td>0898</td><td>0899</td><td>0900</td><td>0901</td></tr> <tr><td>0902</td><td>0903</td><td>0904</td><td>0905</td><td>0906</td><td>0907</td><td>0908</td><td>0909</td></tr> <tr><td>0910</td><td>0911</td><td>0912</td><td>0913</td><td>0914</td><td>0915</td><td>0916</td><td>0917</td></tr> <tr><td>0918</td><td>0919</td><td>0920</td><td>0921</td><td>0922</td><td>0923</td><td>0924</td><td>0925</td></tr> <tr><td>0926</td><td>0927</td><td>0928</td><td>0929</td><td>0930</td><td>0931</td><td>0932</td><td>0933</td></tr> <tr><td>0934</td><td>0935</td><td>0936</td><td>0937</td><td>0938</td><td>0939</td><td>0940</td><td>0941</td></tr> <tr><td>0942</td><td>0943</td><td>0944</td><td>0945</td><td>0946</td><td>0947</td><td>0948</td><td>0949</td></tr> <tr><td>0950</td><td>0951</td><td>0952</td><td>0953</td><td>0954</td><td>0955</td><td>0956</td><td>0957</td></tr> <tr><td>0958</td><td>0959</td><td>0960</td><td>0961</td><td>0962</td><td>0963</td><td>0964</td><td>0965</td></tr> <tr><td>0966</td><td>0967</td><td>0968</td><td>0969</td><td>0970</td><td>0971</td><td>0972</td><td>0973</td></tr> <tr><td>0974</td><td>0975</td><td>0976</td><td>0977</td><td>0978</td><td>0979</td><td>0980</td><td>0981</td></tr> <tr><td>0982</td><td>0983</td><td>0984</td><td>0985</td><td>0986</td><td>0987</td><td>0988</td><td>0989</td></tr> <tr><td>0990</td><td>0991</td><td>0992</td><td>0993</td><td>0994</td><td>0995</td><td>0996</td><td>0997</td></tr> <tr><td>0998</td><td>0999</td><td>1000</td><td>1001</td><td>1002</td><td>1003</td><td>1004</td><td>1005</td></tr> </table>	0814	0815	0816	0817	0818	0819	0820	0821	0822	0823	0824	0825	0826	0827	0828	0829	0830	0831	0832	0833	0834	0835	0836	0837	0838	0839	0840	0841	0842	0843	0844	0845	0846	0847	0848	0849	0850	0851	0852	0853	0854	0855	0856	0857	0858	0859	0860	0861	0862	0863	0864	0865	0866	0867	0868	0869	0870	0871	0872	0873	0874	0875	0876	0877	0878	0879	0880	0881	0882	0883	0884	0885	0886	0887	0888	0889	0890	0891	0892	0893	0894	0895	0896	0897	0898	0899	0900	0901	0902	0903	0904	0905	0906	0907	0908	0909	0910	0911	0912	0913	0914	0915	0916	0917	0918	0919	0920	0921	0922	0923	0924	0925	0926	0927	0928	0929	0930	0931	0932	0933	0934	0935	0936	0937	0938	0939	0940	0941	0942	0943	0944	0945	0946	0947	0948	0949	0950	0951	0952	0953	0954	0955	0956	0957	0958	0959	0960	0961	0962	0963	0964	0965	0966	0967	0968	0969	0970	0971	0972	0973	0974	0975	0976	0977	0978	0979	0980	0981	0982	0983	0984	0985	0986	0987	0988	0989	0990	0991	0992	0993	0994	0995	0996	0997	0998	0999	1000	1001	1002	1003	1004	1005	<table border="1"> <tr><td>2-5-4-4</td><td>2-5-4-4</td><td>2-5-4-4</td></tr> <tr><td>2-5-3-5</td><td>2-5-4-5</td><td>2-5-5-5</td></tr> <tr><td>2-6-3-1</td><td>2-6-4-1</td><td></td></tr> <tr><td>2-6-2-2</td><td>2-6-3-2</td><td></td></tr> <tr><td>2-6-3-3</td><td>2-6-3-3</td><td></td></tr> <tr><td>2-6-2-2</td><td>2-6-3-2</td><td></td></tr> <tr><td>1-6-5-5</td><td>2-6-2-2</td><td>2-6-3-3</td></tr> <tr><td>1-7-4-4</td><td>2-7-4-4</td><td>2-7-4-4</td></tr> <tr><td>2-7-4-4</td><td>2-7-4-4</td><td>2-7-4-4</td></tr> <tr><td>2-7-4-4</td><td>2-7-4-4</td><td>2-7-4-4</td></tr> </table>	2-5-4-4	2-5-4-4	2-5-4-4	2-5-3-5	2-5-4-5	2-5-5-5	2-6-3-1	2-6-4-1		2-6-2-2	2-6-3-2		2-6-3-3	2-6-3-3		2-6-2-2	2-6-3-2		1-6-5-5	2-6-2-2	2-6-3-3	1-7-4-4	2-7-4-4	2-7-4-4	2-7-4-4	2-7-4-4	2-7-4-4	2-7-4-4	2-7-4-4	2-7-4-4
0814	0815	0816	0817	0818	0819	0820	0821																																																																																																																																																																																																																								
0822	0823	0824	0825	0826	0827	0828	0829																																																																																																																																																																																																																								
0830	0831	0832	0833	0834	0835	0836	0837																																																																																																																																																																																																																								
0838	0839	0840	0841	0842	0843	0844	0845																																																																																																																																																																																																																								
0846	0847	0848	0849	0850	0851	0852	0853																																																																																																																																																																																																																								
0854	0855	0856	0857	0858	0859	0860	0861																																																																																																																																																																																																																								
0862	0863	0864	0865	0866	0867	0868	0869																																																																																																																																																																																																																								
0870	0871	0872	0873	0874	0875	0876	0877																																																																																																																																																																																																																								
0878	0879	0880	0881	0882	0883	0884	0885																																																																																																																																																																																																																								
0886	0887	0888	0889	0890	0891	0892	0893																																																																																																																																																																																																																								
0894	0895	0896	0897	0898	0899	0900	0901																																																																																																																																																																																																																								
0902	0903	0904	0905	0906	0907	0908	0909																																																																																																																																																																																																																								
0910	0911	0912	0913	0914	0915	0916	0917																																																																																																																																																																																																																								
0918	0919	0920	0921	0922	0923	0924	0925																																																																																																																																																																																																																								
0926	0927	0928	0929	0930	0931	0932	0933																																																																																																																																																																																																																								
0934	0935	0936	0937	0938	0939	0940	0941																																																																																																																																																																																																																								
0942	0943	0944	0945	0946	0947	0948	0949																																																																																																																																																																																																																								
0950	0951	0952	0953	0954	0955	0956	0957																																																																																																																																																																																																																								
0958	0959	0960	0961	0962	0963	0964	0965																																																																																																																																																																																																																								
0966	0967	0968	0969	0970	0971	0972	0973																																																																																																																																																																																																																								
0974	0975	0976	0977	0978	0979	0980	0981																																																																																																																																																																																																																								
0982	0983	0984	0985	0986	0987	0988	0989																																																																																																																																																																																																																								
0990	0991	0992	0993	0994	0995	0996	0997																																																																																																																																																																																																																								
0998	0999	1000	1001	1002	1003	1004	1005																																																																																																																																																																																																																								
2-5-4-4	2-5-4-4	2-5-4-4																																																																																																																																																																																																																													
2-5-3-5	2-5-4-5	2-5-5-5																																																																																																																																																																																																																													
2-6-3-1	2-6-4-1																																																																																																																																																																																																																														
2-6-2-2	2-6-3-2																																																																																																																																																																																																																														
2-6-3-3	2-6-3-3																																																																																																																																																																																																																														
2-6-2-2	2-6-3-2																																																																																																																																																																																																																														
1-6-5-5	2-6-2-2	2-6-3-3																																																																																																																																																																																																																													
1-7-4-4	2-7-4-4	2-7-4-4																																																																																																																																																																																																																													
2-7-4-4	2-7-4-4	2-7-4-4																																																																																																																																																																																																																													
2-7-4-4	2-7-4-4	2-7-4-4																																																																																																																																																																																																																													

EXAMINADO Y CONFORME

El Jefe de Servicio de Gestión del Dominio Público El Ingeniero Jefe de la Demarcación

Fdo: Trinidad Pérez Mateos Fdo: Daniel Caballero Quirantes

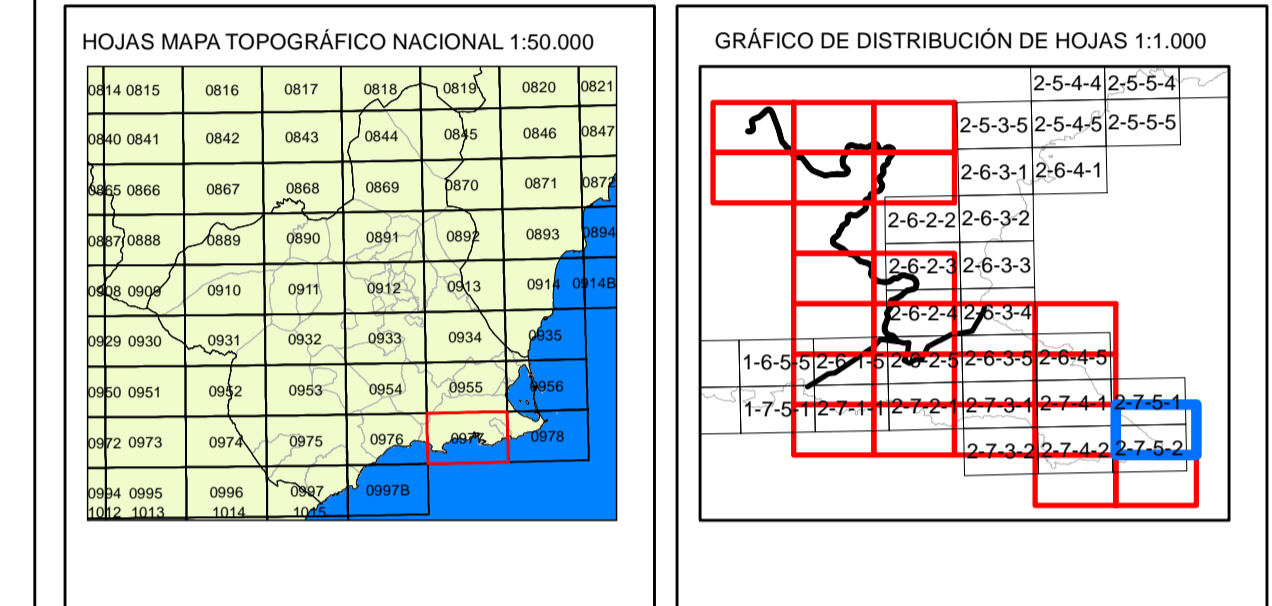
Coordenadas X Y: Ver Anejo de Coordenadas



<p>INFORMACIÓN CARTOGRÁFICA</p> <p>SISTEMA GEODÉSICO DE REFERENCIA: ETRS89 SISTEMA DE REPRESENTACIÓN CARTOGRÁFICA: UTM HUSO 30 ORIGEN DE ALTITUDES: NIVEL MEDIO DEL MAR EN ALICANTE COORDENADAS U.T.M ETRS89 EN MARCO DE HOJA</p> <p>VUELO FOTOGRAMÉTRICO REALIZADO EN 1989 AEROTRIANGULACIÓN PROPIA DE ESTE LEVANTAMIENTO APOYO EN CAMPO REALIZADO EN 2008 RESTITUCIÓN Y EDICIÓN REALIZADO EN 2008</p>	<p>SIGNOS CONVENCIONALES PARTICULARES</p> <ul style="list-style-type: none"> LÍNEA DE AGUA LÍMITE INTERIOR DE LA RIBERA DEL MAR LÍNEA DE DESLINDE DE DOMINIO PÚBLICO MARÍTIMO-TERRESTRE LÍNEA INTERIOR SERVIDUMBRE DE PROTECCIÓN LÍNEA INTERIOR SERVIDUMBRE DE TRÁNSITO DELIMITACIÓN USOS DEL SUELO LÍNEA DE DPMT TRAMOS COLINDANTES LÍNEA SERV. DE PROTECCIÓN TRAMOS COLINDANTES VÉRTICES DESLINDES DE DOMINIO PÚBLICO VÉRTICES RED GEODÉSICA VÉRTICES BASES DE REPLANTEO LÍNEA SERV. DE TRÁNSITO TRAMOS COLINDANTES LÍMITE RIBERA DEL MAR TRAMOS COLINDANTES 	<p>SIGNOS CONVENCIONALES GENERALES</p> <ul style="list-style-type: none"> Carretera Pista de Tierra Camino Senda, vía pecuaria Ferrocarril vía única Ferrocarril vía doble Límite de provincia Límite de término municipal Muro Tapia Alambrada, cerca metálica Linde de cultivo Seto Río, laguna, arroyo, vaiguada Acequia, canal Desmonte, escarpado Curvas de nivel Curvas de presión Punto acotado, Acuicultura Zona arbolada, árbol aislado, palmera Isobatas 	<p>ESCALA 1/1.000</p> <p>0 10 20 30 40 50 60 70 80 90 100 EQUIDISTANCIA 1m.</p> <p>RECTIFICACIÓN DEL DESLINDE C-DL-38 APROBADO POR O.M. DE 28/09/2000 ENTRE DP-02 Y DP-93 POR ADQUISICIÓN DE TERRENOS Y MODIFICACIÓN DE LA RIBERA DEL MAR. EN LA FINCA DE CABO TIÑOSO. REF: DES01/96/30/0021 - DES07/01</p>
----------------------------------------------------------------------------------------------------------------------------------------------------------------------------------------------------------------------------------------------------------------------------------------------------------------------------------------------------------------------------------------------------------------------------------------	---------------------------------------------------------------------------------------------------------------------------------------------------------------------------------------------------------------------------------------------------------------------------------------------------------------------------------------------------------------------------------------------------------------------------------------------------------------------------------------------------------------------------------------------------------------------------------------------------------------------------------------------------------------------------------------------------------------	---------------------------------------------------------------------------------------------------------------------------------------------------------------------------------------------------------------------------------------------------------------------------------------------------------------------------------------------------------------------------------------------------------------------------------------------------------------------------------------------------------------------------------------------------------------------------------------------------------------------------------------------------------------------------------------------------	-------------------------------------------------------------------------------------------------------------------------------------------------------------------------------------------------------------------------------------------------------------------------------------------------------------



PLANO Nº 22 DE 24	HOJA Nº 7-1-6/7-1-7 7-2-6/7-2-7	PLANO: POLIGONAL DE DESLINDE MODIFICADA	REFERENCIA: DES01/96/30/0021 - DES07/01	FECHA: NOVIEMBRE 2021
-----------------------------	---------------------------------------	-----------------------------------------------	--------------------------------------------	--------------------------



EXAMINADO Y CONFORME

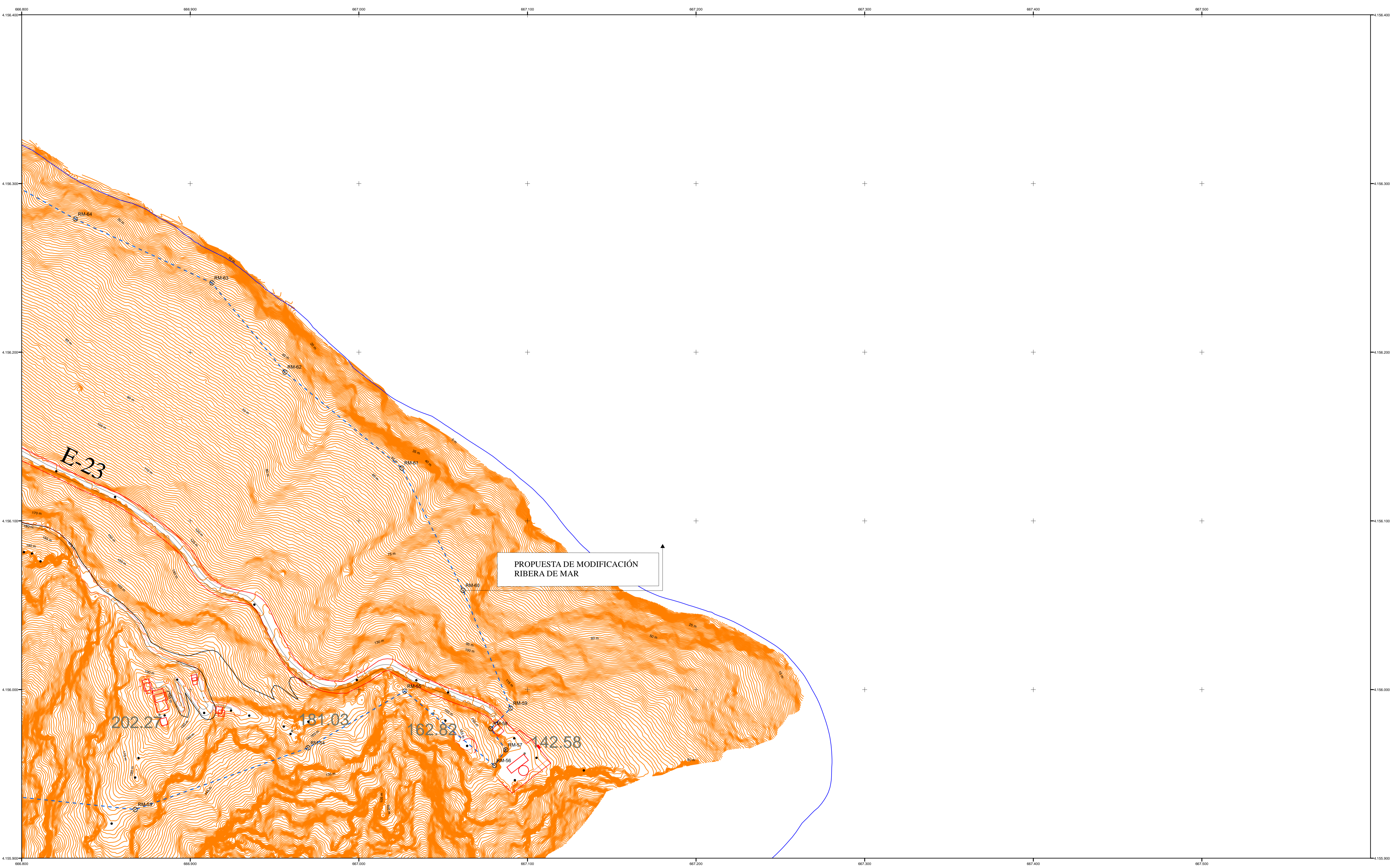
El Jefe de Servicio de Gestión del Dominio Público

El Ingeniero Jefe de la Demarcación


Fdo: Trinidad Pérez Mateos

Fdo: Daniel Caballero Quirantes

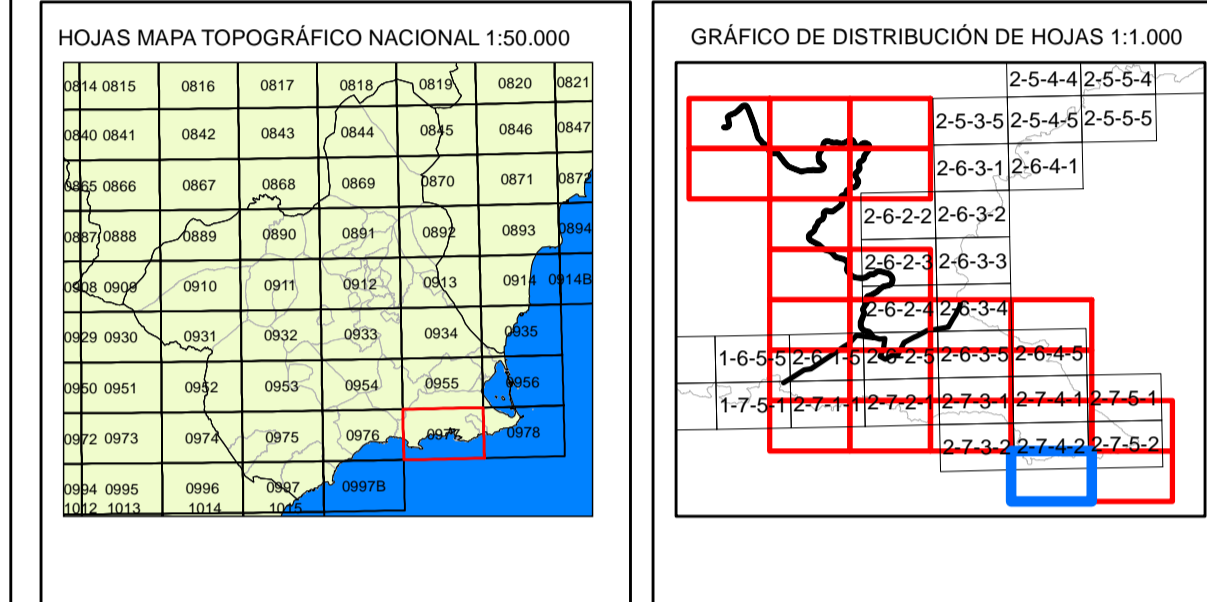
Coordenadas X Y: Ver Anejo de Coordenadas



INFORMACIÓN CARTOGRÁFICA SISTEMA GEODÉSICO DE REFERENCIA: ETRS89 SISTEMA DE REPRESENTACIÓN CARTOGRÁFICA: UTM HUSO 30 ORIGEN DE ALTITUDES: NIVEL MEDIO DEL MAR EN ALICANTE COORDENADAS U.T.M. ETRS89 EN MARCO DE HOJA VUELO FOTOGRAMÉTRICO REALIZADO EN 1989 AEROTRIANGULACIÓN PROPIA DE ESTE LEVANTAMIENTO APOYO EN CAMPO REALIZADO EN 2008 RESTITUCIÓN Y EDICIÓN REALIZADO EN 2008		SIGNOS CONVENCIONALES PARTICULARES LÍNEA DE AGUA LÍMITE INTERIOR DE LA RIBERA DEL MAR LÍNEA DE DESLINDE DE DOMINIO PÚBLICO MARÍTIMO-TERRESTRE LÍNEA INTERIOR SERVIDUMBRE DE PROTECCIÓN LÍNEA INTERIOR SERVIDUMBRE DE TRÁNSITO DELIMITACIÓN USOS DEL SUELO LÍNEA DE DPMT TRAMOS COLINDANTES LÍNEA SERV. DE PROTECCIÓN TRAMOS COLINDANTES VÉRTICES DESLINDES DE DOMINIO PÚBLICO VÉRTICES RED GEODÉSICA VÉRTICES BASES DE REPLANTEO LÍNEA SERV. DE TRÁNSITO TRAMOS COLINDANTES LÍMITE RIBERA DEL MAR TRAMOS COLINDANTES		SIGNOS CONVENCIONALES GENERALES Carretera Pista de Tierra Camino Senda, vía pecuaria Ferrocarril vía única Ferrocarril vía doble Límite de provincia Límite de término municipal Muro Tapia Alambrada, cerca metálica Linde de cultivo Seto Río, laguna, arroyo, vaiguada Acequia, canal Desmonte, escarpado Curvas de nivel Curvas de presión Punto acotado, Acuicultura Zona arbolada. árbol aislado, palmera Isobatas		ESCALA 1/1.000 EQUIDISTANCIA 1m.	RECTIFICACIÓN DEL DESLINDE C-DL-38 APROBADO POR O.M. DE 28/09/2000 ENTRE DP-02 Y DP-93 POR ADQUISICIÓN DE TERRENOS Y MODIFICACIÓN DE LA RIBERA DEL MAR. EN LA FINCA DE CABO TIÑOSO. REF: DES01/96/30/0021 - DES07/01
--------------------------------------------------------------------------------------------------------------------------------------------------------------------------------------------------------------------------------------------------------------------------------------------------------------------------------------------------------------------------------------------------------------------	--	--------------------------------------------------------------------------------------------------------------------------------------------------------------------------------------------------------------------------------------------------------------------------------------------------------------------------------------------------------------------------------------------------------------------------------------------------------------------------------------------------------------------------------------------------------------------	--	------------------------------------------------------------------------------------------------------------------------------------------------------------------------------------------------------------------------------------------------------------------------------------------------------------------------------------------------------------------------------------------------------------------------------------------------------------------------------------------------	--	-----------------------------------------	-------------------------------------------------------------------------------------------------------------------------------------------------------------------------------------------------------------------------------



PLANO Nº 23 DE 24	HOJA Nº 7-1-6/7-1-7 7-2-6/7-2-7	PLANO: POLIGONAL DE DESLINDE MODIFICADA	REFERENCIA: DES01/96/30/0021 - DES07/01	FECHA: NOVIEMBRE 2021
-----------------------------	---------------------------------------	-----------------------------------------------	--------------------------------------------	--------------------------



EXAMINADO Y CONFORME

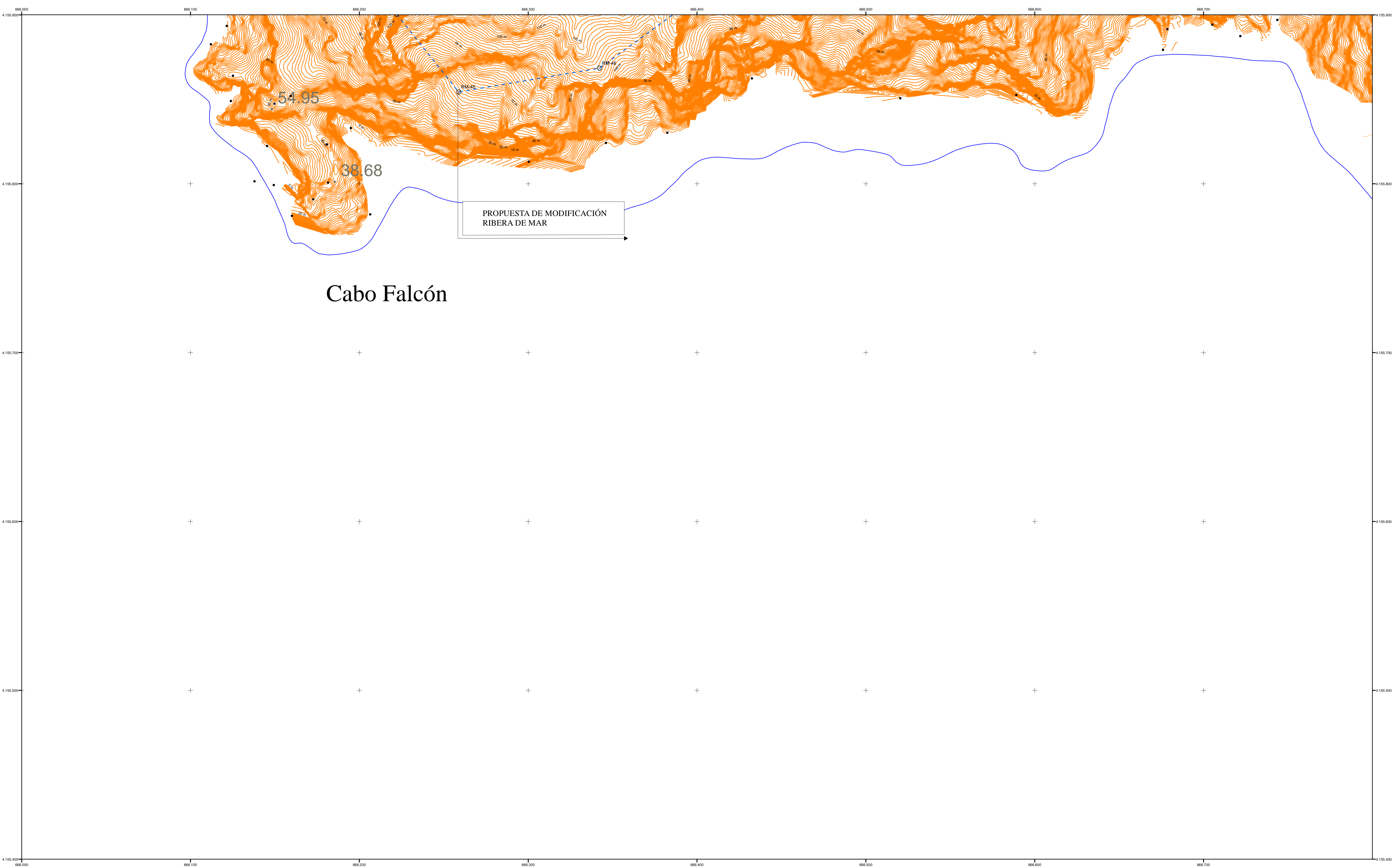
El Jefe de Servicio de
Gestión del Dominio Público

El Ingeniero Jefe de la Demarcación

Fdo: Trinidad Pérez Mateos

Fdo: Daniel Caballero Quirantes

Coordenadas X Y: Ver Anejo de Coordenadas



<p>INFORMACIÓN CARTOGRÁFICA</p> <p>SISTEMA GEODÉSICO DE REFERENCIA: ETRS89 SISTEMA DE REPRESENTACIÓN CARTOGRÁFICA: UTM HUSO 30 ORIGEN DE ALTITUDES: NIVEL MEDIO DEL MAR EN ALICANTE COORDENADAS U.T.M ETRS89 EN MARCO DE HOJA</p> <p>VUELO FOTOGRAMÉTRICO REALIZADO EN 1989 AEROTRIANGULACIÓN PROPIA DE ESTE LEVANTAMIENTO APOYO EN CAMPO REALIZADO EN 2008 RESTITUCIÓN Y EDICIÓN REALIZADO EN 2008</p>		<p>SIGNOS CONVENCIONALES PARTICULARES</p> <p>— LINEA DE AGUA — LÍMITE INTERIOR DE LA RIBERA DEL MAR — LINEA DE DESLINDE DE DOMINIO PÚBLICO MARÍTIMO-TERRESTRE — LINEA INTERIOR SERVIDUMBRE DE PROTECCIÓN — LINEA INTERIOR SERVIDUMBRE DE TRÁNSITO — DELIMITACIÓN USOS DEL SUELO — LINEA DE DPMT TRAMOS COLINDANTES — LINEA SERV. DE PROTECCIÓN TRAMOS COLINDANTES</p> <p>⊗ VÉRTICES DESLINDES DE DOMINIO PÚBLICO △ VÉRTICES RED GEODÉSICA △ VÉRTICES BASES DE REPLANTEO ○ ○ ○ ○ ○ LINEA SERV. DE TRÁNSITO TRAMOS COLINDANTES — — — LÍMITE RIBERA DEL MAR TRAMOS COLINDANTES</p>		<p>SIGNOS CONVENCIONALES GENERALES</p> <p>Carretera Pista de Tierra Camino Senda, vía pecuaria Ferrocarril vía única Ferrocarril vía doble Límite de provincia Límite de término municipal</p> <p>Muro Tapia Alambrada, cerca metálica Linde de cultivo Seto Río, laguna, arroyo, vaiguada Acequia, canal Desmonte, escarpado</p> <p>Curvas de nivel Curvas de presión Punto acotado, Acuicultura Zona arbolada. árbol aislado, palmera Isobatas</p>		<p>ESCALA 1/1.000</p> <p>EQUIDISTANCIA 1m.</p> <p>RECTIFICACIÓN DEL DESLINDE C-DL-38 APROBADO POR O.M. DE 28/09/2000 ENTRE DP-02 Y DP-93 POR ADQUISICIÓN DE TERRENOS Y MODIFICACIÓN DE LA RIBERA DEL MAR. EN LA FINCA DE CABO TIÑOSO. REF: DES01/96/30/0021 - DES07/01</p>	
----------------------------------------------------------------------------------------------------------------------------------------------------------------------------------------------------------------------------------------------------------------------------------------------------------------------------------------------------------------------------------------------------------------------------------------	--	------------------------------------------------------------------------------------------------------------------------------------------------------------------------------------------------------------------------------------------------------------------------------------------------------------------------------------------------------------------------------------------------------------------------------------------------------------------------------------------------------------------------------------------------------------------------------------------------------------------------------------	--	-------------------------------------------------------------------------------------------------------------------------------------------------------------------------------------------------------------------------------------------------------------------------------------------------------------------------------------------------------------------------------------------------------------------------------------------------------------------------------------------------------------------------------------	--	----------------------------------------------------------------------------------------------------------------------------------------------------------------------------------------------------------------------------------------------------------------------------------------	--



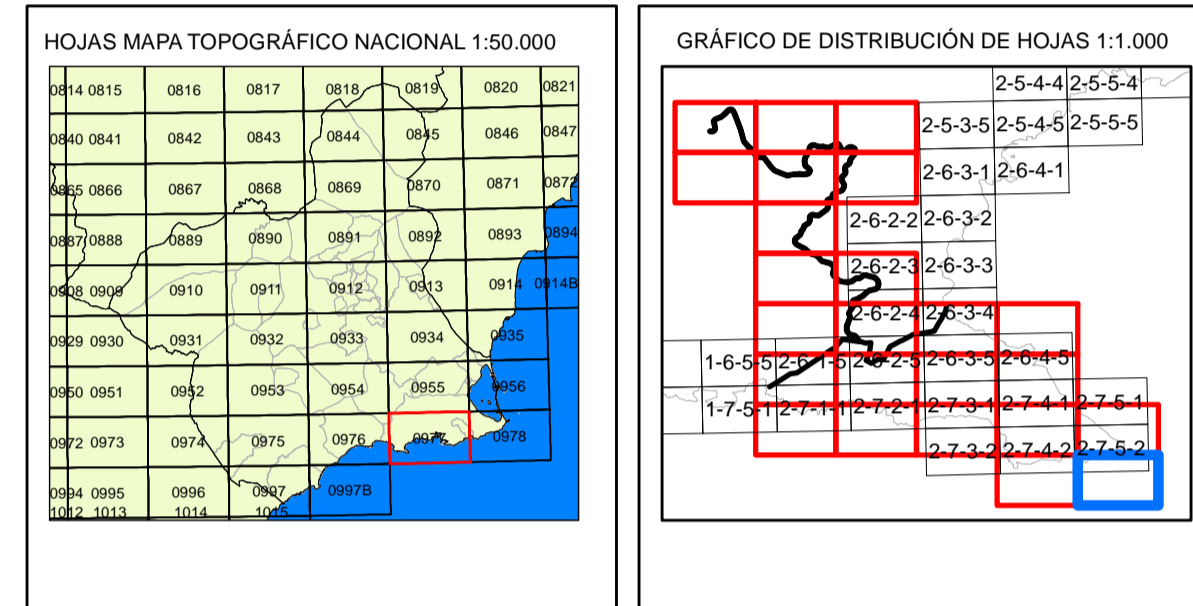
**MINISTERIO
PARA LA TRANSICIÓN
ECOLÓGICA Y EL RETO DEMOGRÁFICO**

Dirección General de la Costa y el Mar
SERVICIO DE GESTIÓN DEL DOMINIO PÚBLICO
Demarcación de Costas en Murcia

RECTIFICACIÓN DEL DESLINDE C-DL-38 APROBADO
POR O.M. DE 28/09/2000 ENTRE DP-02 Y DP-93
POR ADQUISICIÓN DE TERRENOS Y MODIFICACIÓN
DE LA RIBERA DEL MAR. EN LA FINCA DE CABO TIÑOSO.
REF: DES01/96/30/0021 - DES07/01

TÉRMINO MUNICIPAL DE:
CARTAGENA

PLANO Nº 24 DE 24	HOJA Nº 7-1-6/7-1-7 7-2-6/7-2-7	PLANO: POLIGONAL DE DESLINDE MODIFICADA	REFERENCIA: DES01/96/30/0021 - DES07/01	FECHA: NOVIEMBRE 2021
-----------------------------	---------------------------------------	-----------------------------------------------	--------------------------------------------	--------------------------

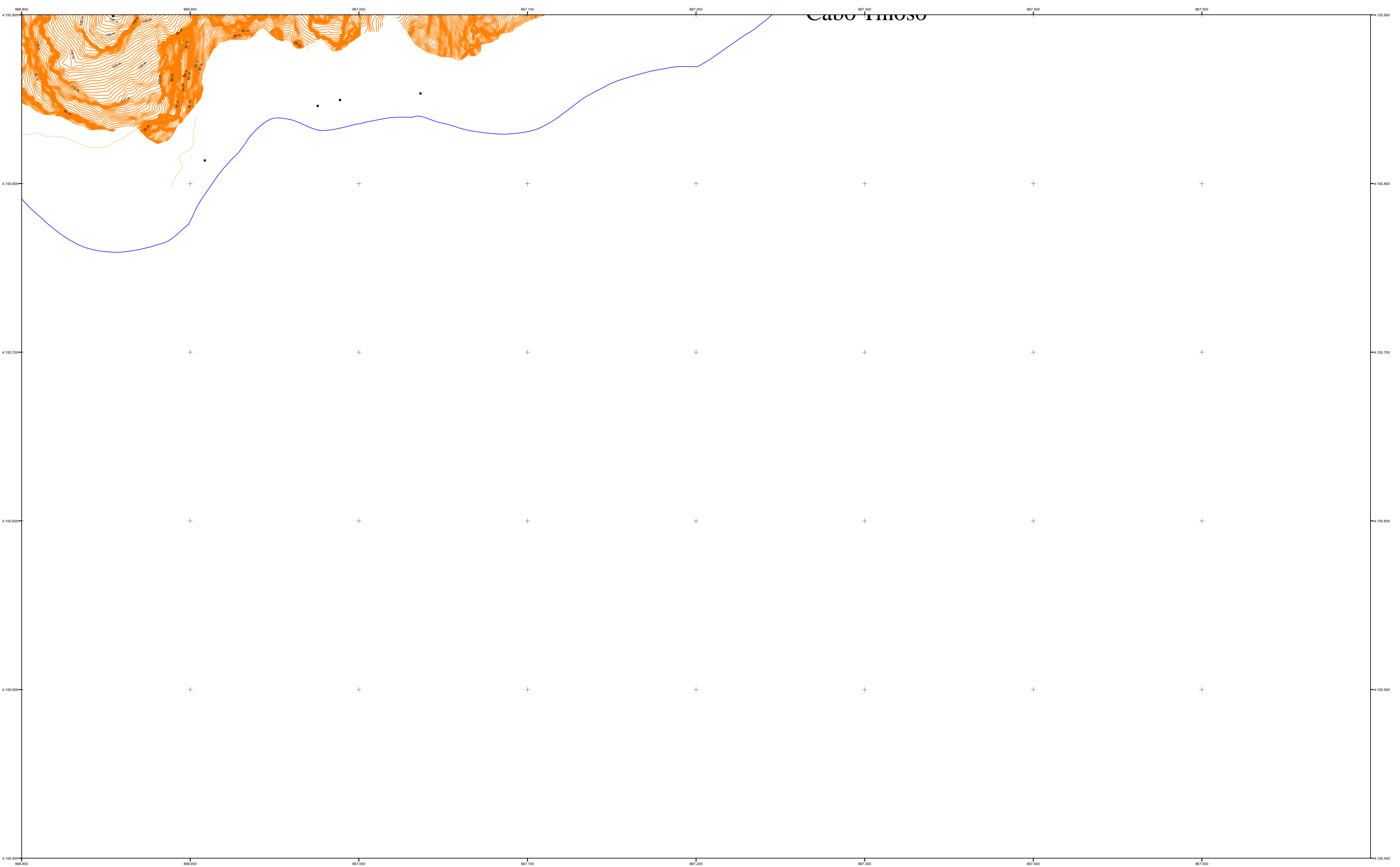


EXAMINADO Y CONFORME


El Jefe de Servicio de Gestión del Dominio Público *(Original firmado electrónicamente)* El Ingeniero Jefe de la Demarcación

Fdo: Trinidad Pérez Mateos Fdo: Daniel Caballero Quirantes

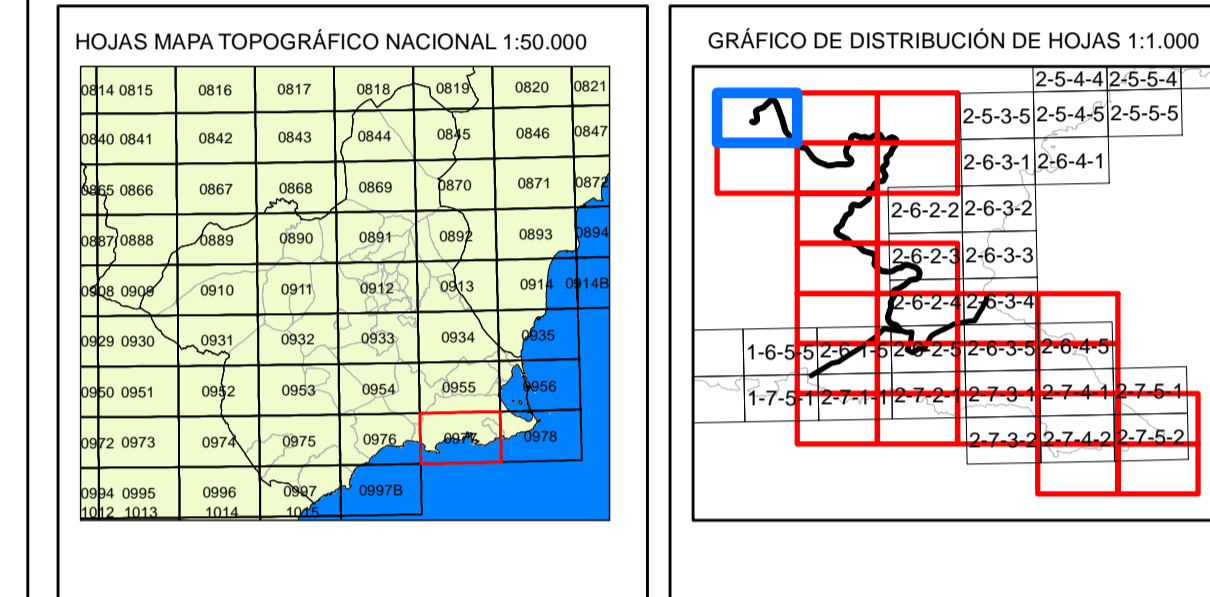
Coordenadas X Y: Ver Anejo de Coordenadas



INFORMACIÓN CARTOGRÁFICA SISTEMA GEODÉSICO DE REFERENCIA: ETRS89 SISTEMA DE REPRESENTACIÓN CARTOGRÁFICA: UTM HUSO 30 ORIGEN DE ALTITUDES: NIVEL MEDIO DEL MAR EN ALICANTE COORDENADAS U.T.M ETRS89 EN MARCO DE HOJA VUELO FOTOGRAMÉTRICO REALIZADO EN 1989 AEROTRIANGULACIÓN PROPIA DE ESTE LEVANTAMIENTO APOYO EN CAMPO REALIZADO EN 2008 RESTITUCIÓN Y EDICIÓN REALIZADO EN 2008		SIGNOS CONVENCIONALES PARTICULARES LINEA DE AGUA LÍMITE INTERIOR DE LA RIBERA DEL MAR LINEA DE DESLINDE DE DOMINIO PÚBLICO MARÍTIMO-TERRESTRE LINEA INTERIOR SERVIDUMBRE DE PROTECCIÓN LINEA INTERIOR SERVIDUMBRE DE TRÁNSITO DELIMITACIÓN USOS DEL SUELO LINEA DE DPMT TRAMOS COLINDANTES LINEA SERV. DE PROTECCIÓN TRAMOS COLINDANTES VÉRTICES DESLINES DE DOMINIO PÚBLICO VÉRTICES RED GEODÉSICA VÉRTICES BASES DE REPLANTEO LINEA SERV. DE TRÁNSITO TRAMOS COLINDANTES LÍMITE RIBERA DEL MAR TRAMOS COLINDANTES		SIGNOS CONVENCIONALES GENERALES Carretera Pista de Tierra Camino Senda, vía pecuaria Ferrocarril vía única Ferrocarril vía doble Límite de provincia Límite de término municipal Muro Tapia Alambrada, cerca metálica Linde de cultivo Seto Río, laguna, arroyo, vaiguada Acequia, canal Desmorte, escarpado Curvas de nivel Curvas de presión Punto acotado, Aciculultura Zona arbolada. árbol aislado, palmera Isobatas		ESCALA 1/1.000 EQUIDISTANCIA 1m. RECTIFICACIÓN DEL DESLINDE C-DL-38 APROBADO POR O.M. DE 28/09/2000 ENTRE DP-02 Y DP-93 POR ADQUISICIÓN DE TERRENOS Y MODIFICACIÓN DE LA RIBERA DEL MAR. EN LA FINCA DE CABO TIÑOSO. REF: DES01/96/30/0021 - DES07/01	
-------------------------------------------------------------------------------------------------------------------------------------------------------------------------------------------------------------------------------------------------------------------------------------------------------------------------------------------------------------------------------------------------------------------	--	-------------------------------------------------------------------------------------------------------------------------------------------------------------------------------------------------------------------------------------------------------------------------------------------------------------------------------------------------------------------------------------------------------------------------------------------------------------------------------------------------------------------------------------------------------------------	--	-------------------------------------------------------------------------------------------------------------------------------------------------------------------------------------------------------------------------------------------------------------------------------------------------------------------------------------------------------------------------------------------------------------------------------------------------------------------------------------------------	--	--------------------------------------------------------------------------------------------------------------------------------------------------------------------------------------------------------------------------------------------------------------------------	--

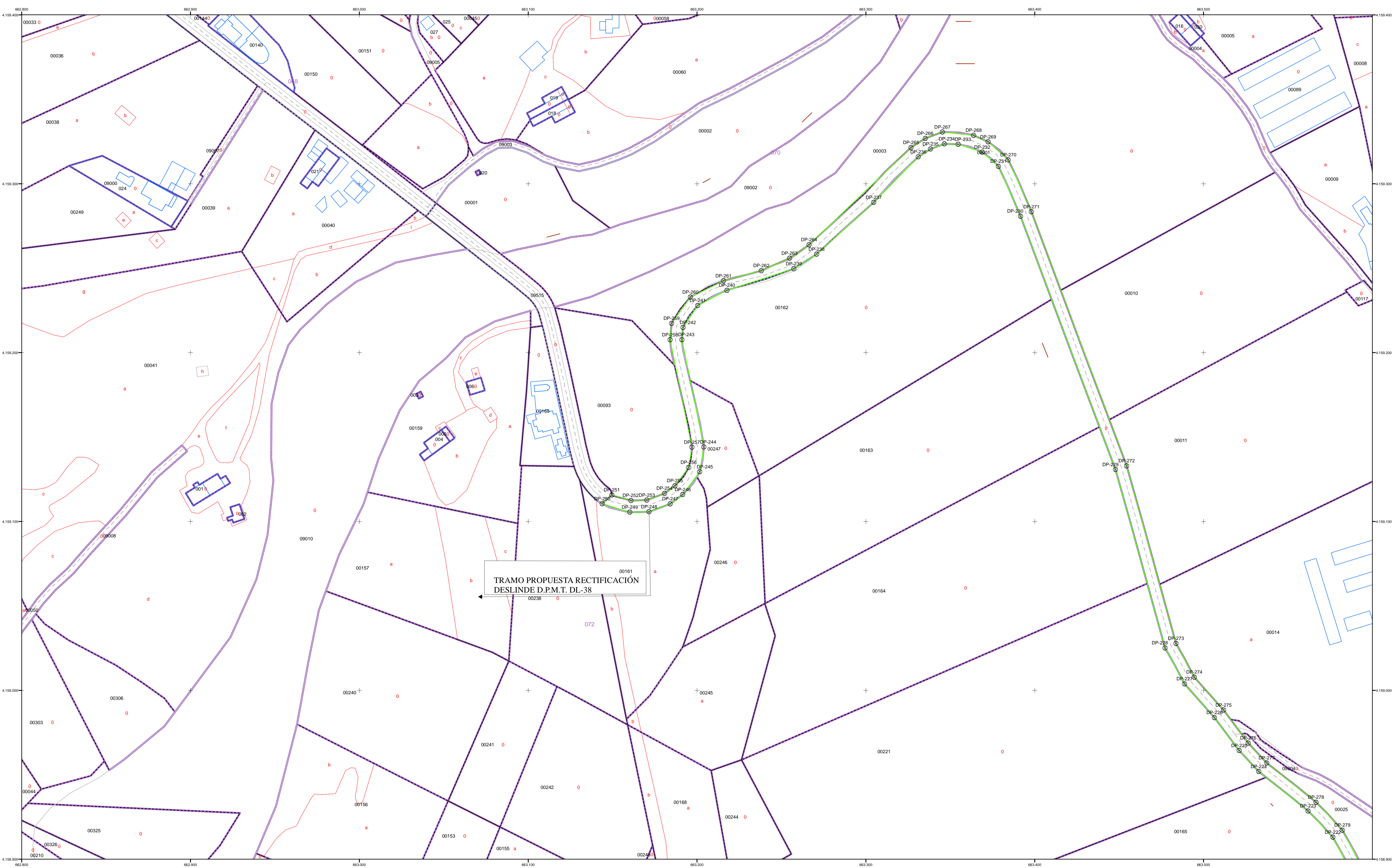


PLANO Nº 1 DE 24	HOJA Nº 7-1-6/7-1-7 7-2-6/7-2-7	PLANO: POLIGONO DE DESLINDE MODIFICADA	REFERENCIA: DES01/96/30/0021 - DES07/01	FECHA: NOVIEMBRE 2021
----------------------------	----------------------------------------------	-----------------------------------------------------	---------------------------------------------------	---------------------------------




EXAMINADO Y CONFORME	
El Jefe de Servicio de Gestión del Dominio Público	El Ingeniero Jefe de la Demarcación
Fdo: Trinidad Pérez Mateos	Fdo: Daniel Caballero Quirantes

Coordenadas X Y: Ver Anejo de Coordenadas

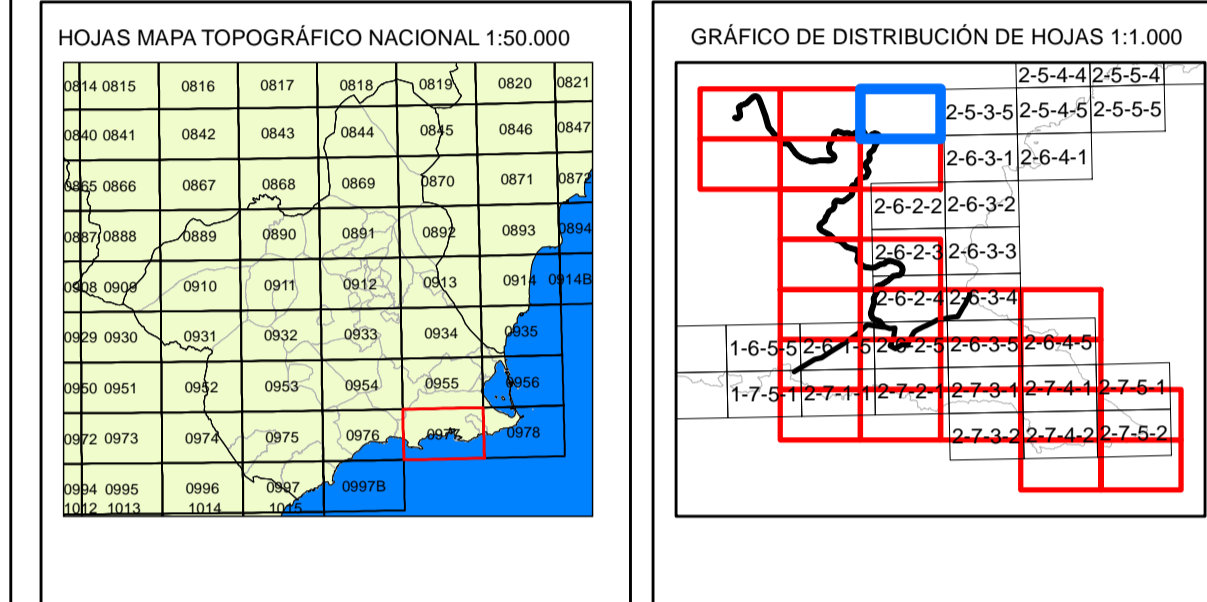


**TRAMO PROPUESTA RECTIFICACIÓN
DESLINDE D.P.M.T. DL-38**

INFORMACIÓN CARTOGRÁFICA SISTEMA GEODÉSICO DE REFERENCIA: ETRS89 SISTEMA DE REPRESENTACIÓN CARTOGRÁFICA: UTM HUSO 30 ORIGEN DE ALTITUDES: NIVEL MEDIO DEL MAR EN ALICANTE COORDENADAS U.T.M. ETRS89 EN MARCO DE HOJA VUELO FOTOGRAMÉTRICO REALIZADO EN 1989 AEROTRIANGULACIÓN PROPIA DE ESTE LEVANTAMIENTO APOYO EN CAMPO REALIZADO EN 2008 RESTITUCIÓN Y EDICIÓN REALIZADO EN 2008		SIGNOS CONVENCIONALES PARTICULARES LÍNEA DE AGUA LÍMITE INTERIOR DE LA RIBERA DEL MAR LÍNEA DE DESLINDE DE DOMINIO PÚBLICO MARÍTIMO-TERRESTRE LÍNEA INTERIOR SERVIDUMBRE DE PROTECCIÓN LÍNEA INTERIOR SERVIDUMBRE DE TRÁNSITO DELIMITACIÓN USOS DEL SUELO LÍNEA DE DPMT TRAMOS COLINDANTES LÍNEA SERV. DE PROTECCIÓN TRAMOS COLINDANTES VÉRTICES DESLINDES DE DOMINIO PÚBLICO VÉRTICES RED GEODÉSICA VÉRTICES BASES DE REPLANTEO LÍNEA SERV. DE TRÁNSITO TRAMOS COLINDANTES LÍMITE RIBERA DEL MAR TRAMOS COLINDANTES		SIGNOS CONVENCIONALES GENERALES LÍMITES ADMINISTRATIVOS LÍMITE SUELO URBANO MANZANA / POLÍGONO PARCELA CONSTRUCCIÓN/SUBPARCELA MOBILIARIO URBANO HIDROLOGÍA ZONA VERDE PARCELAS RÚSTICAS CONSTRUCCIÓN SOBRE RASANTE CONSTRUCCIÓN BAJO RASANTE SOLARES Y PATIOS JARDINES Y ZONAS DEPORTIVAS PISCINAS Y ESTANQUES PARCELAS RÚSTICAS URBANIZABLES		016 POLÍGONO 93985 MANZANA 15 PARCELA URBANA 33 PARCELA RÚSTICA -I+VII CONSTRUCCIONES a, b, c SUBPARCELAS 5A Nº DE POLICÍA	ESCALA 1/1.000 EQUIDISTANCIA 1m.	RECTIFICACIÓN DEL DESLINDE C-DL-38 APROBADO POR O.M. DE 28/09/2000 ENTRE DP-02 Y DP-93 POR ADQUISICIÓN DE TERRENOS Y MODIFICACIÓN DE LA RIBERA DEL MAR, EN LA FINCA DE CABO TIÑOSO. REF: DES01/96/30/0021 - DES07/01
--------------------------------------------------------------------------------------------------------------------------------------------------------------------------------------------------------------------------------------------------------------------------------------------------------------------------------------------------------------------------------------------------------------------	--	--------------------------------------------------------------------------------------------------------------------------------------------------------------------------------------------------------------------------------------------------------------------------------------------------------------------------------------------------------------------------------------------------------------------------------------------------------------------------------------------------------------------------------------------------------------------	--	----------------------------------------------------------------------------------------------------------------------------------------------------------------------------------------------------------------------------------------------------------------------------------------------------------------------------------------------------------------------------------------------------	--	-----------------------------------------------------------------------------------------------------------------------------------------------------------------------------------------------	-----------------------------------------	-----------------------------------------------------------------------------------------------------------------------------------------------------------------------------------------------------------------------------------------



PLANO Nº 3 DE 24	HOJA Nº 7-1-6/7-1-7 7-2-6/7-2-7	PLANO: POLIGONAL DE DESLINDE MODIFICADA	REFERENCIA: DES01/96/30/0021 - DES07/01	FECHA: NOVIEMBRE 2021
----------------------------	---------------------------------------	-----------------------------------------------	--------------------------------------------	--------------------------

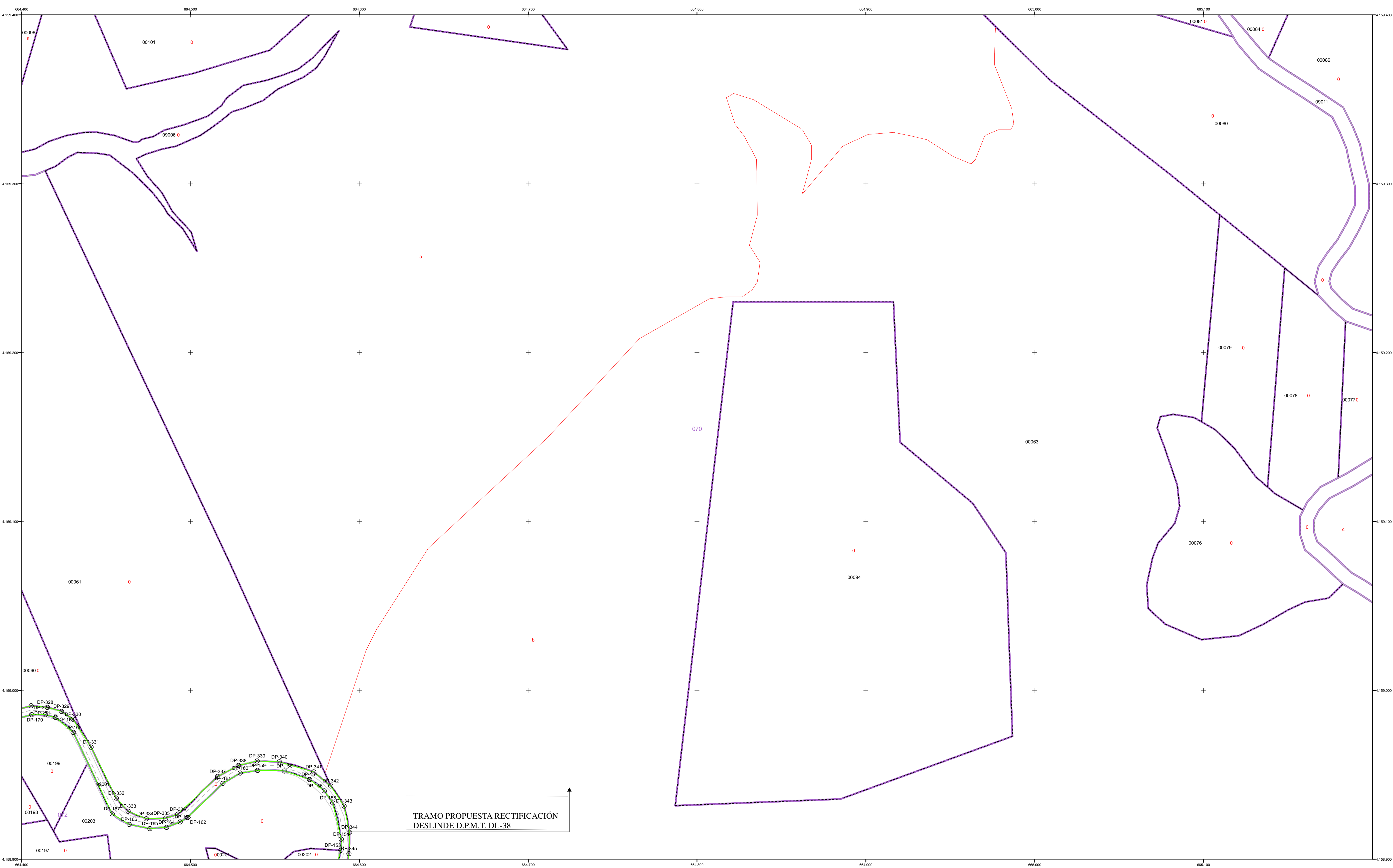


EXAMINADO Y CONFORME

El Jefe de Servicio de Gestión del Dominio Público *(Original firmado electrónicamente)* El Ingeniero Jefe de la Demarcación

Fdo: Trinidad Pérez Mateos Fdo: Daniel Caballero Quirantes

Coordenadas X Y: Ver Anejo de Coordenadas



INFORMACIÓN CARTOGRÁFICA

SISTEMA GEODÉSICO DE REFERENCIA: ETRS89	VUELO FOTOGRAMÉTRICO REALIZADO EN 1989
SISTEMA DE REPRESENTACIÓN CARTOGRÁFICA: UTM HUSO 30	AEROTRIANGULACIÓN PROPIA DE ESTE LEVANTAMIENTO
ORIGEN DE ALTITUDES: NIVEL MEDIO DEL MAR EN ALICANTE	APOYO EN CAMPO REALIZADO EN 2008
COORDENADAS U.T.M. ETRS89 EN MARCO DE HOJA	RESTITUCIÓN Y EDICIÓN REALIZADO EN 2008

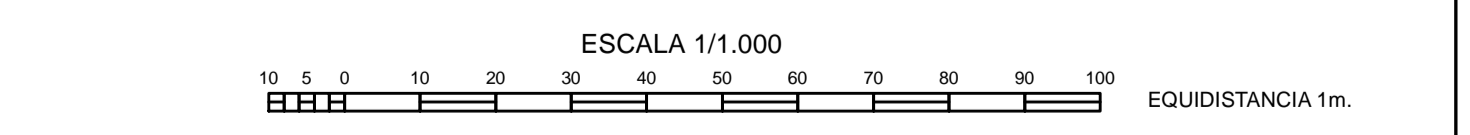
SIGNOS CONVENCIONALES PARTICULARES

	LÍNEA DE AGUA		VÉRTICES DESLINDES DE DOMINIO PÚBLICO
	LÍMITE INTERIOR DE LA RIBERA DEL MAR		VÉRTICES RED GEODÉSICA
	LÍNEA DE DESLINDE DE DOMINIO PÚBLICO MARÍTIMO-TERRESTRE		VÉRTICES BASES DE REPLANTEO
	LÍNEA INTERIOR SERVIDUMBRE DE PROTECCIÓN		LÍNEA SERV. DE TRÁNSITO TRAMOS COLINDANTES
	LÍNEA INTERIOR SERVIDUMBRE DE TRÁNSITO		LÍMITE RIBERA DEL MAR TRAMOS COLINDANTES
	DELIMITACIÓN USOS DEL SUELO		
	LÍNEA DE DPMT TRAMOS COLINDANTES		
	LÍNEA SERV. DE PROTECCIÓN TRAMOS COLINDANTES		


SIGNOS CONVENCIONALES GENERALES

	LÍMITES ADMINISTRATIVOS		PARCELAS RÚSTICAS
	LÍMITE SUELO URBANO		CONSTRUCCIÓN SOBRE RASANTE
	MANZANA / POLÍGONO		CONSTRUCCIÓN BAJO RASANTE
	PARCELA		SOLARES Y PATIOS
	CONSTRUCCIÓN/SUBPARCELA		JARDINES Y ZONAS DEPORTIVAS
	MOBILIARIO URBANO		PISCINAS Y ESTANQUES
	HIDROLOGÍA		PARCELAS RÚSTICAS URBANIZABLES
	ZONA VERDE		

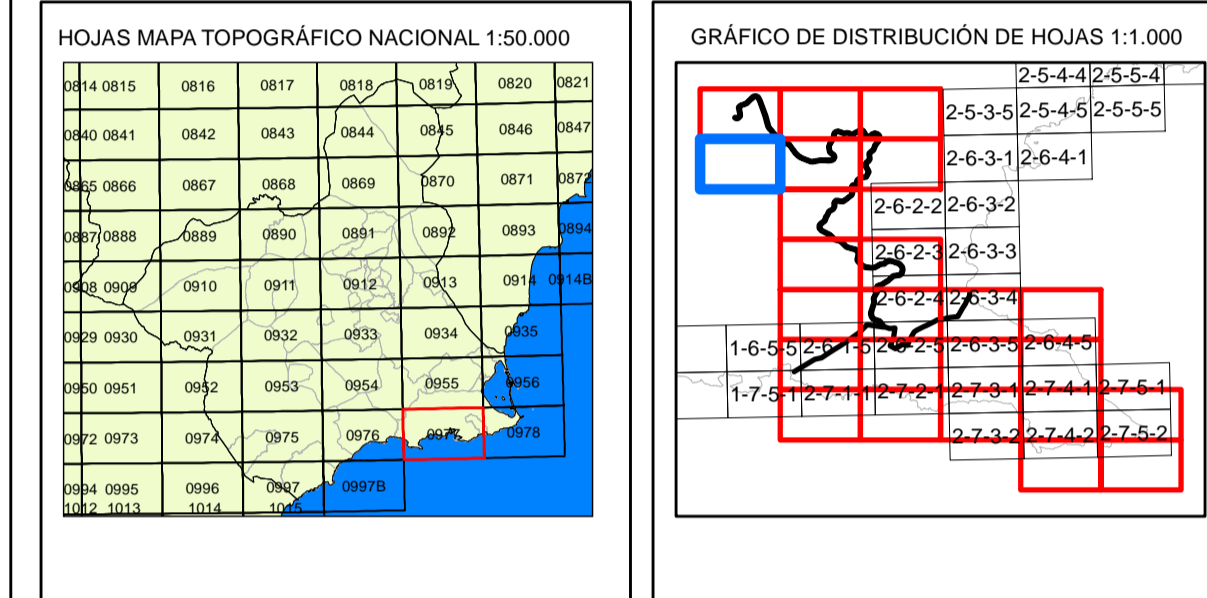
016 POLÍGONO
93985 MANZANA
15 PARCELA URBANA
33 PARCELA RÚSTICA
-I+VII CONSTRUCCIONES
a, b, c SUBPARCELAS
5A Nº DE POLICÍA



RECTIFICACIÓN DEL DESLINDE C-DL-38 APROBADO POR O.M. DE 28/09/2000
ENTRE DP-02 Y DP-93 POR ADQUISICIÓN DE TERRENOS Y MODIFICACIÓN
DE LA RIBERA DEL MAR. EN LA FINCA DE CABO TIÑOSO.
REF: DES01/96/30/0021 - DES07/01

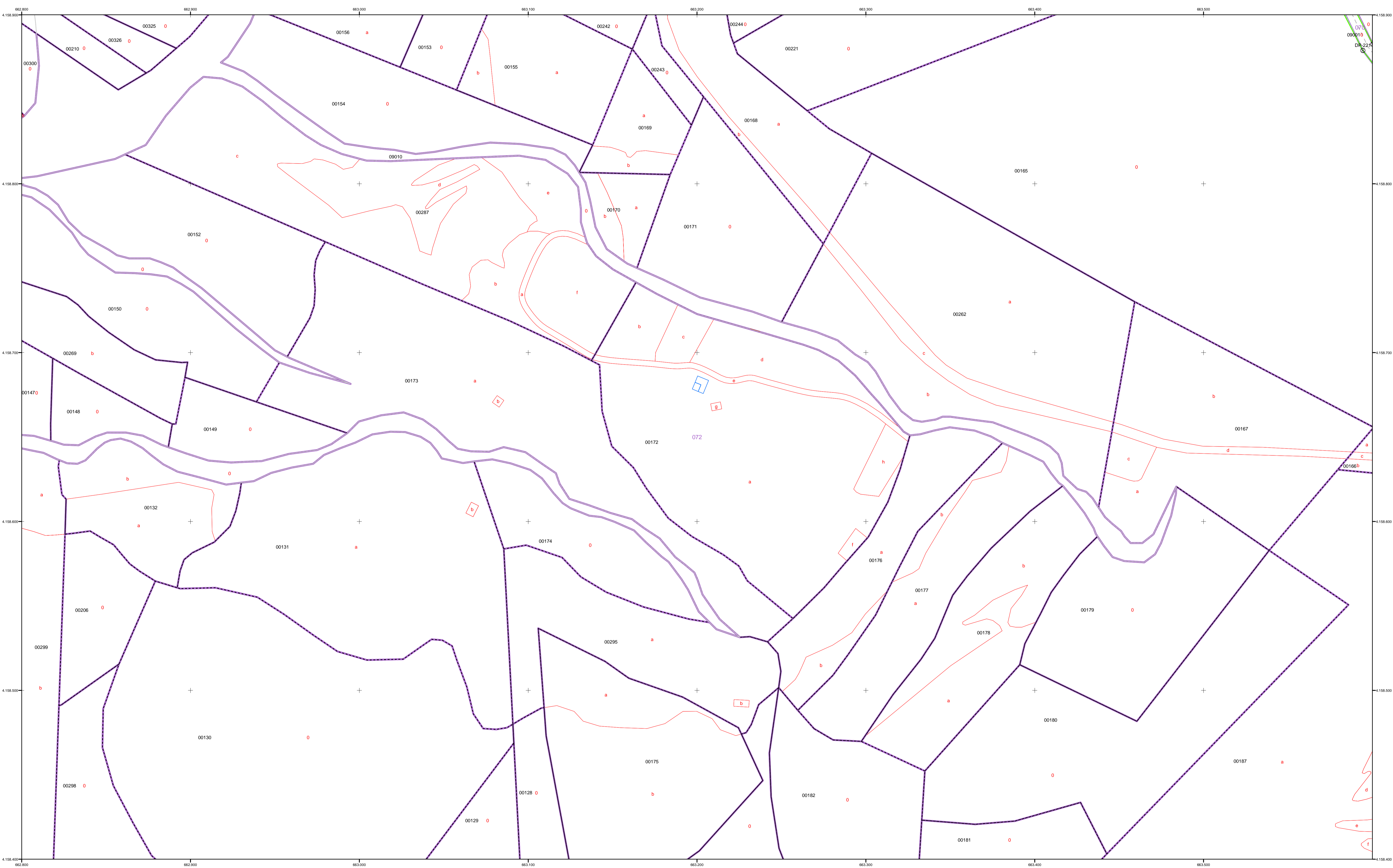


PLANO Nº 4 DE 24	HOJA Nº 7-1-6/7-1-7 7-2-6/7-2-7	PLANO: POLIGONAL DE DESLINDE MODIFICADA	REFERENCIA: DES01/96/30/0021 - DES07/01	FECHA: NOVIEMBRE 2021
----------------------------	---------------------------------------	-----------------------------------------------	--------------------------------------------	--------------------------




EXAMINADO Y CONFORME	
El Jefe de Servicio de Gestión del Dominio Público	El Ingeniero Jefe de la Demarcación
Fdo: Trinidad Pérez Mateos	Fdo: Daniel Caballero Quirantes

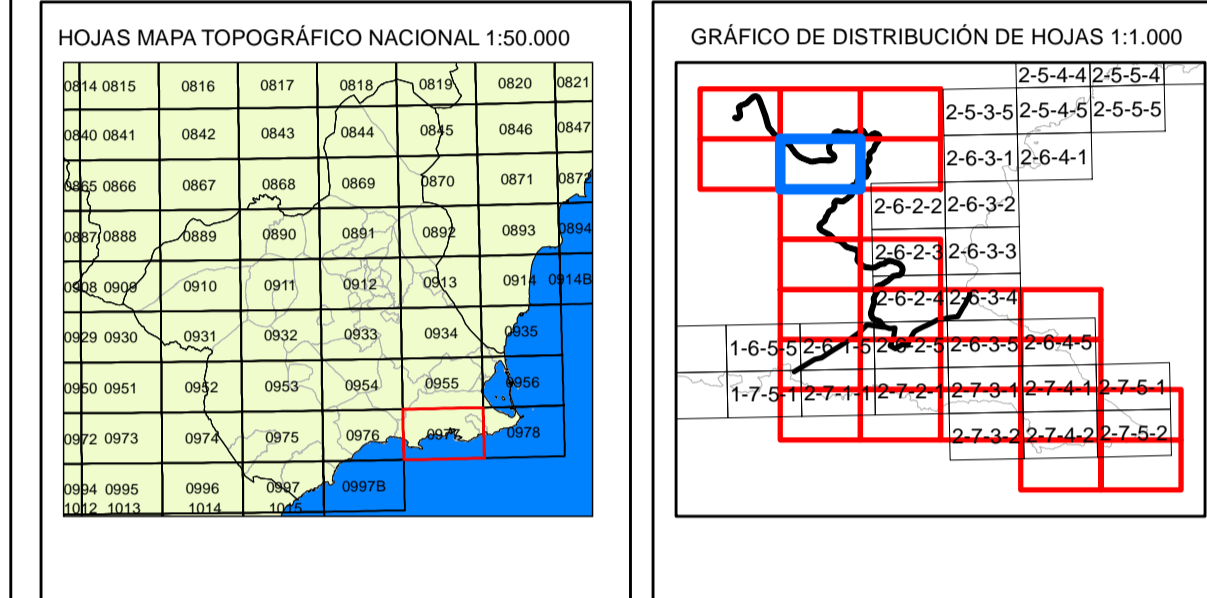
Coordenadas X Y: Ver Anejo de Coordenadas



INFORMACIÓN CARTOGRÁFICA SISTEMA GEODÉSICO DE REFERENCIA: ETRS89 SISTEMA DE REPRESENTACIÓN CARTOGRÁFICA: UTM HUSO 30 ORIGEN DE ALTITUDES: NIVEL MEDIO DEL MAR EN ALICANTE COORDENADAS U.T.M. ETRS89 EN MARCO DE HOJA VUELO FOTOGRAMÉTRICO REALIZADO EN 1989 AEROTRIANGULACIÓN PROPIA DE ESTE LEVANTAMIENTO APOYO EN CAMPO REALIZADO EN 2008 RESTITUCIÓN Y EDICIÓN REALIZADO EN 2008		SIGNOS CONVENCIONALES PARTICULARES LÍNEA DE AGUA LÍMITE INTERIOR DE LA RIBERA DEL MAR LÍNEA DE DESLINDE DE DOMINIO PÚBLICO MARÍTIMO-TERRESTRE LÍNEA INTERIOR SERVIDUMBRE DE PROTECCIÓN LÍNEA INTERIOR SERVIDUMBRE DE TRÁNSITO DELIMITACIÓN USOS DEL SUELO LÍNEA DE DPMT TRAMOS COLINDANTES LÍNEA SERV. DE PROTECCIÓN TRAMOS COLINDANTES VÉRTICES DESLINDES DE DOMINIO PÚBLICO VÉRTICES RED GEODÉSICA VÉRTICES BASES DE REPLANTEO LÍNEA SERV. DE TRÁNSITO TRAMOS COLINDANTES LÍMITE RIBERA DEL MAR TRAMOS COLINDANTES		SIGNOS CONVENCIONALES GENERALES LÍMITES ADMINISTRATIVOS LÍMITE SUELO URBANO MANZANA / POLÍGONO PARCELA CONSTRUCCIÓN/SUBPARCELA MOBILIARIO URBANO HIDROLOGÍA ZONA VERDE PARCELAS RÚSTICAS CONSTRUCCIÓN SOBRE RASANTE CONSTRUCCIÓN BAJO RASANTE SOLARES Y PATIOS JARDINES Y ZONAS DEPORTIVAS PISCINAS Y ESTANQUES PARCELAS RÚSTICAS URBANIZABLES POLÍGONO MANZANA PARCELA URBANA PARCELA RÚSTICA CONSTRUCCIONES SUBPARCELAS Nº DE POLICÍA		ESCALA 1/1.000 EQUIDISTANCIA 1m.	016 93985 15 33 -I+VII a, b, c 5A	RECTIFICACIÓN DEL DESLINDE C-DL-38 APROBADO POR O.M. DE 28/09/2000 ENTRE DP-02 Y DP-93 POR ADQUISICIÓN DE TERRENOS Y MODIFICACIÓN DE LA RIBERA DEL MAR. EN LA FINCA DE CABO TIÑOSO. REF: DES01/96/30/0021 - DES07/01
--------------------------------------------------------------------------------------------------------------------------------------------------------------------------------------------------------------------------------------------------------------------------------------------------------------------------------------------------------------------------------------------------------------------	--	--------------------------------------------------------------------------------------------------------------------------------------------------------------------------------------------------------------------------------------------------------------------------------------------------------------------------------------------------------------------------------------------------------------------------------------------------------------------------------------------------------------------------------------------------------------------	--	------------------------------------------------------------------------------------------------------------------------------------------------------------------------------------------------------------------------------------------------------------------------------------------------------------------------------------------------------------------------------------------------------------------------------------------------------------------------------------------------------------------	--	-----------------------------------------	-----------------------------------------------------	-------------------------------------------------------------------------------------------------------------------------------------------------------------------------------------------------------------------------------



PLANO Nº 5	HOJA Nº DE 24	PLANO: POLIGONAL DE DESLINDE MODIFICADA	REFERENCIA: DES01/96/30/0021 - DES07/01	FECHA: NOVIEMBRE 2021
----------------------	------------------	-----------------------------------------------	--------------------------------------------	--------------------------



EXAMINADO Y CONFORME

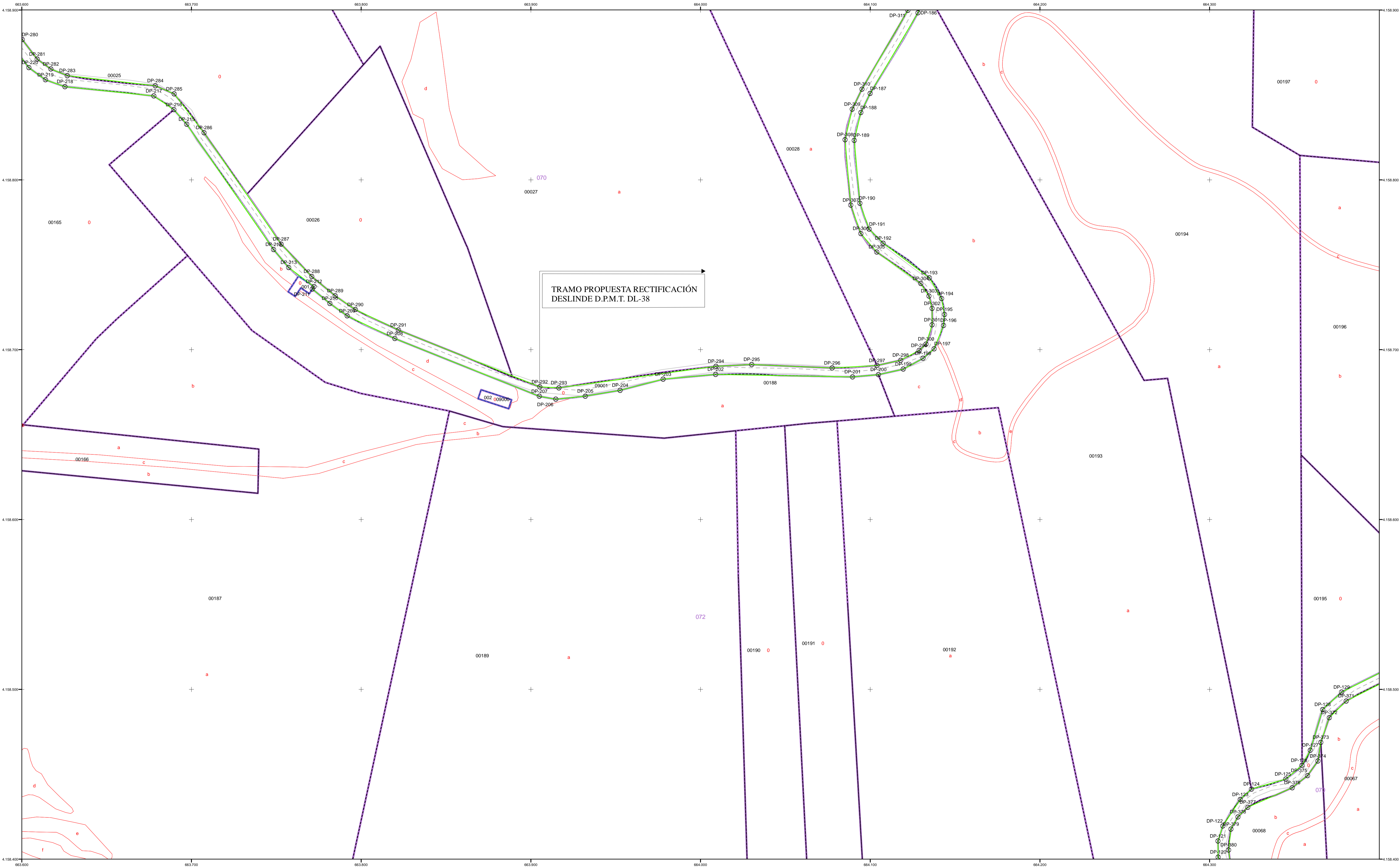
El Jefe de Servicio de Gestión del Dominio Público

El Ingeniero Jefe de la Demarcación

Fdo: Trinidad Pérez Mateos

Fdo: Daniel Caballero Quirantes

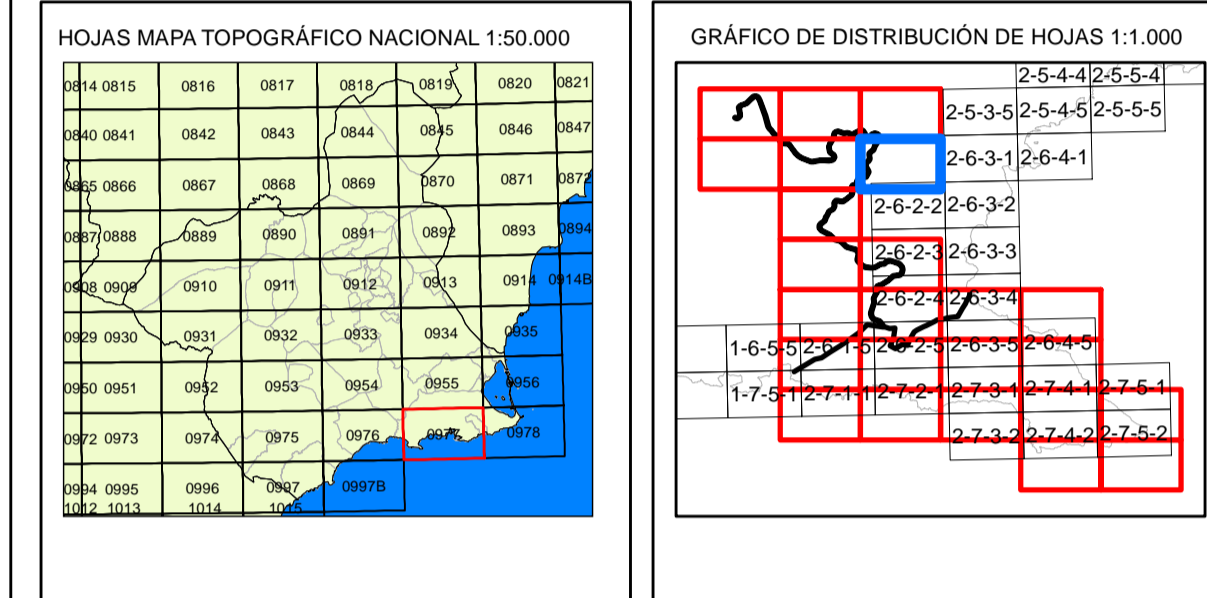
Coordenadas X Y: Ver Anejo de Coordenadas



<p>INFORMACIÓN CARTOGRÁFICA</p> <p>SISTEMA GEODÉSICO DE REFERENCIA: ETRS89</p> <p>SISTEMA DE REPRESENTACIÓN CARTOGRÁFICA: UTM HUSO 30</p> <p>ORIGEN DE ALTITUDES: NIVEL MEDIO DEL MAR EN ALICANTE</p> <p>COORDENADAS U.T.M. ETRS89 EN MARCO DE HOJA</p> <p>VUELO FOTOGRAMÉTRICO REALIZADO EN 1989</p> <p>AEROTRIANGULACIÓN PROPIA DE ESTE LEVANTAMIENTO</p> <p>APOYO EN CAMPO REALIZADO EN 2008</p> <p>RESTITUCIÓN Y EDICIÓN REALIZADO EN 2008</p>		<p>SIGNOS CONVENCIONALES PARTICULARES</p> <ul style="list-style-type: none"> LÍNEA DE AGUA LÍMITE INTERIOR DE LA RIBERA DEL MAR LÍNEA DE DESLINDE DE DOMINIO PÚBLICO MARÍTIMO-TERRESTRE LÍNEA INTERIOR SERVIDUMBRE DE PROTECCIÓN LÍNEA INTERIOR SERVIDUMBRE DE TRÁNSITO DELIMITACIÓN USOS DEL SUELO LÍNEA DE DPMT TRAMOS COLINDANTES LÍNEA SERV. DE PROTECCIÓN TRAMOS COLINDANTES VÉRTICES DESLINDES DE DOMINIO PÚBLICO VÉRTICES RED GEODÉSICA VÉRTICES BASES DE REPLANTEO LÍNEA SERV. DE TRÁNSITO TRAMOS COLINDANTES LÍMITE RIBERA DEL MAR TRAMOS COLINDANTES 		<p>SIGNOS CONVENCIONALES GENERALES</p> <ul style="list-style-type: none"> LÍMITES ADMINISTRATIVOS LÍMITE SUELO URBANO MANZANA / POLÍGONO PARCELA CONSTRUCCIÓN/SUBPARCELA MOBILIARIO URBANO HIDROLOGÍA ZONA VERDE PARCELAS RÚSTICAS CONSTRUCCIÓN SOBRE RASANTE CONSTRUCCIÓN BAJO RASANTE SOLARES Y PATIOS JARDINES Y ZONAS DEPORTIVAS PISCINAS Y ESTANQUES PARCELAS RÚSTICAS URBANIZABLES POLÍGONO MANZANA PARCELA URBANA PARCELA RÚSTICA CONSTRUCCIONES SUBPARCELAS Nº DE POLICÍA 		<p>016 POLÍGONO</p> <p>93985 MANZANA</p> <p>15 PARCELA URBANA</p> <p>33 PARCELA RÚSTICA</p> <p>-I+VII CONSTRUCCIONES</p> <p>a, b, c SUBPARCELAS</p> <p>5A Nº DE POLICÍA</p>		<p>ESCALA 1/1.000</p> <p>0 10 20 30 40 50 60 70 80 90 100</p> <p>EQUIDISTANCIA 1m.</p> <p>RECTIFICACIÓN DEL DESLINDE C-DL-38 APROBADO POR O.M. DE 28/09/2000 ENTRE DP-02 Y DP-93 POR ADQUISICIÓN DE TERRENOS Y MODIFICACIÓN DE LA RIBERA DEL MAR. EN LA FINCA DE CABO TIÑOSO. REF: DES01/96/30/0021 - DES07/01</p>	
-----------------------------------------------------------------------------------------------------------------------------------------------------------------------------------------------------------------------------------------------------------------------------------------------------------------------------------------------------------------------------------------------------------------------------------------------------------	--	---------------------------------------------------------------------------------------------------------------------------------------------------------------------------------------------------------------------------------------------------------------------------------------------------------------------------------------------------------------------------------------------------------------------------------------------------------------------------------------------------------------------------------------------------------------------------------------------------------------------------------------------------------------------------------------------------------------	--	----------------------------------------------------------------------------------------------------------------------------------------------------------------------------------------------------------------------------------------------------------------------------------------------------------------------------------------------------------------------------------------------------------------------------------------------------------------------------------------------------------------------------------------------------------------------------------------------------------------------------------------------------------------------------------------------------------------------------	--	------------------------------------------------------------------------------------------------------------------------------------------------------------------------------------------------------------------------------	--	--------------------------------------------------------------------------------------------------------------------------------------------------------------------------------------------------------------------------------------------------------------------------------------------------------------------------------	--



PLANO Nº 6 DE 24	HOJA Nº 7-1-6/7-1-7 7-2-6/7-2-7	PLANO: POLIGONAL DE DESLINDE MODIFICADA	REFERENCIA: DES01/96/30/0021 - DES07/01	FECHA: NOVIEMBRE 2021
----------------------------	---------------------------------------	-----------------------------------------------	--------------------------------------------	--------------------------



EXAMINADO Y CONFORME

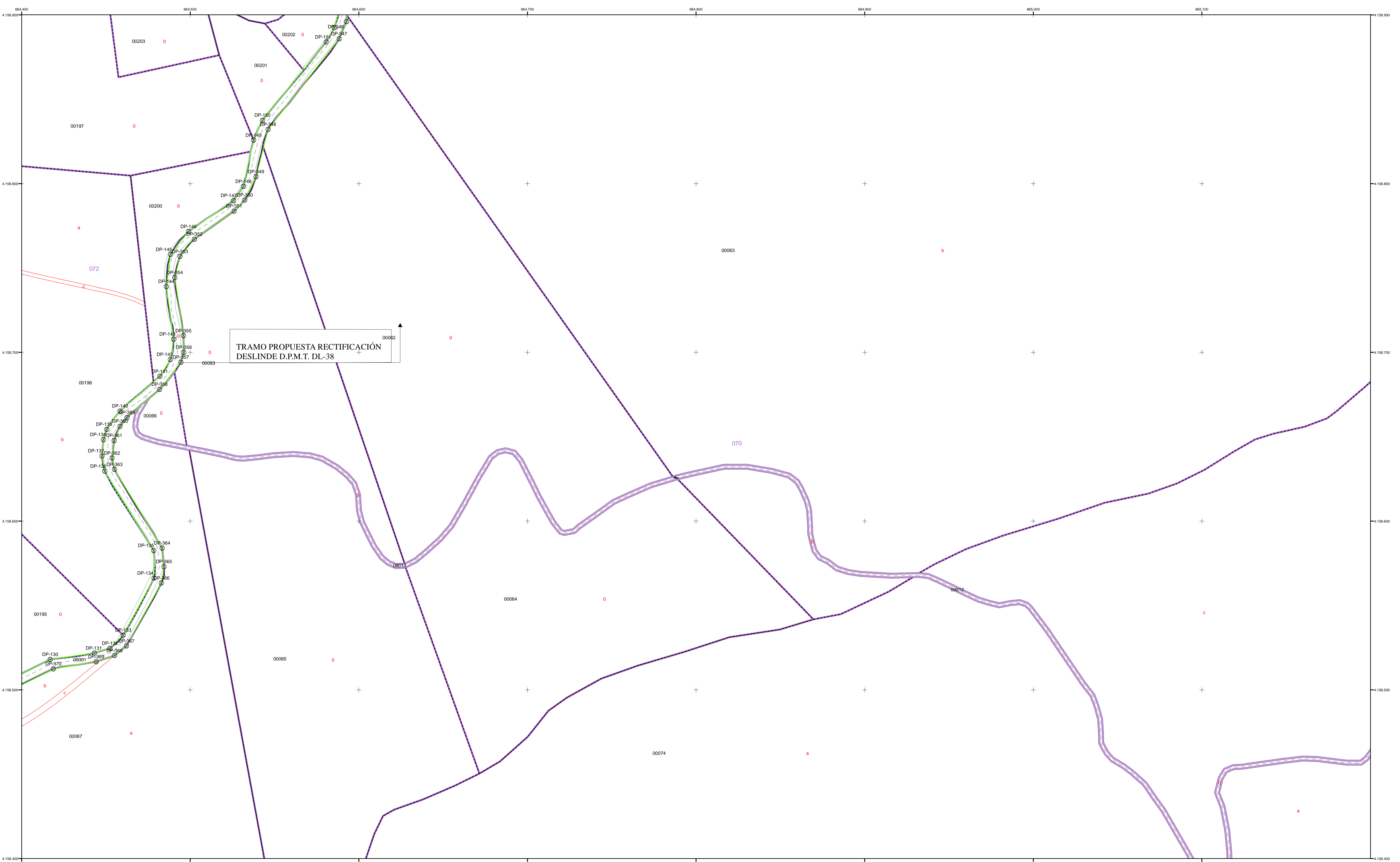
El Jefe de Servicio de Gestión del Dominio Público

El Ingeniero Jefe de la Demarcación

Fdo: Trinidad Pérez Mateos


Fdo: Daniel Caballero Quirantes

Coordenadas X Y: Ver Anejo de Coordenadas

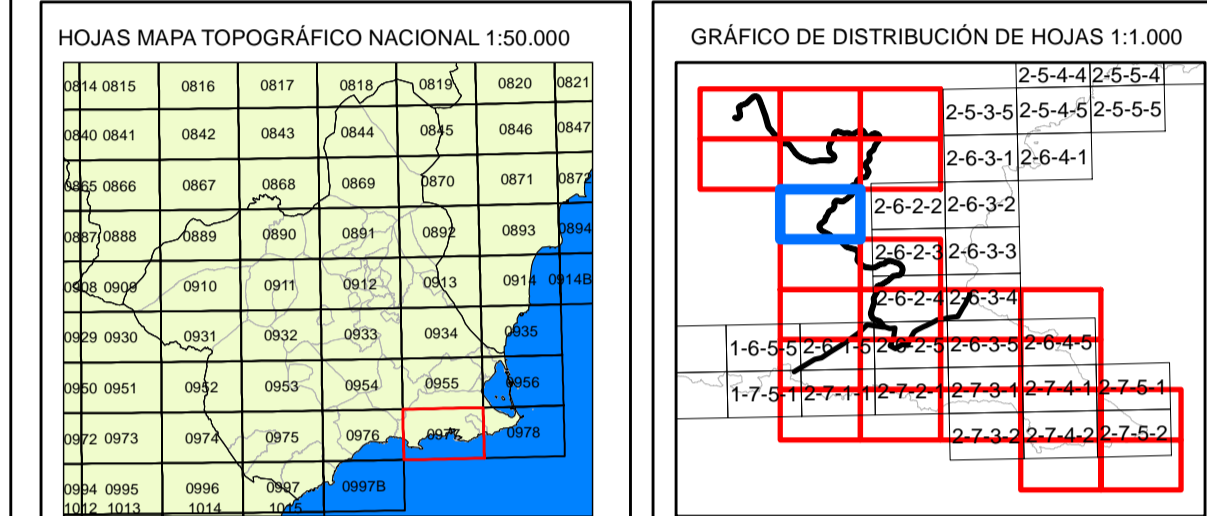


TRAMO PROPUESTA RECTIFICACIÓN
DESLINDE D.P.M.T. DL-38

<p>INFORMACIÓN CARTOGRÁFICA</p> <p>SISTEMA GEODÉSICO DE REFERENCIA: ETRS89</p> <p>SISTEMA DE REPRESENTACIÓN CARTOGRÁFICA: UTM HUSO 30</p> <p>ORIGEN DE ALTITUDES: NIVEL MEDIO DEL MAR EN ALICANTE</p> <p>COORDENADAS U.T.M. ETRS89 EN MARCO DE HOJA</p> <p>VUELO FOTOGRAMÉTRICO REALIZADO EN 1989</p> <p>AEROTRIANGULACIÓN PROPIA DE ESTE LEVANTAMIENTO</p> <p>APOYO EN CAMPO REALIZADO EN 2008</p> <p>RESTITUCIÓN Y EDICIÓN REALIZADO EN 2008</p>		<p>SIGNOS CONVENCIONALES PARTICULARES</p> <p>○ VÉRTICES DESLINES DE DOMINIO PÚBLICO</p> <p>△ VÉRTICES RED GEODÉSICA</p> <p>△ VÉRTICES BASES DE REPLANTEO</p> <p>○ ○ ○ ○ ○ LÍNEA SERV. DE TRÁNSITO TRAMOS COLINDANTES</p> <p>— — — LÍMITE RIBERA DEL MAR TRAMOS COLINDANTES</p>		<p>SIGNOS CONVENCIONALES GENERALES</p> <p>+ + + LÍMITES ADMINISTRATIVOS</p> <p>— LÍMITE SUELO URBANO</p> <p>— MANZANA / POLÍGONO</p> <p>— PARCELA</p> <p>— CONSTRUCCIÓN/SUBPARCELA</p> <p>— MOBILIARIO URBANO</p> <p>— HIDROLOGÍA</p> <p>— ZONA VERDE</p> <p>○ PARCELAS RÚSTICAS</p> <p>○ CONSTRUCCIÓN SOBRE RASANTE</p> <p>○ CONSTRUCCIÓN BAJO RASANTE</p> <p>○ SOLARES Y PATIOS</p> <p>○ JARDINES Y ZONAS DEPORTIVAS</p> <p>○ PISCINAS Y ESTANQUES</p> <p>○ PARCELAS RÚSTICAS URBANIZABLES</p>		<p>016 POLÍGONO</p> <p>93985 MANZANA</p> <p>15 PARCELA URBANA</p> <p>33 PARCELA RÚSTICA</p> <p>-I+VII CONSTRUCCIONES</p> <p>a, b, c SUBPARCELAS</p> <p>5A Nº DE POLICÍA</p>		<p>ESCALA 1/1.000</p> <p>0 10 20 30 40 50 60 70 80 90 100 EQUIDISTANCIA 1m.</p>	
<p>RECTIFICACIÓN DEL DESLINDE C-DL-38 APROBADO POR O.M. DE 28/09/2000 ENTRE DP-02 Y DP-93 POR ADQUISICIÓN DE TERRENOS Y MODIFICACIÓN DE LA RIBERA DEL MAR. EN LA FINCA DE CABO TIÑOSO. REF: DES01/96/30/0021 - DES07/01</p>									



PLANO Nº 7 DE 24	HOJA Nº 7-1-6/7-1-7 7-2-6/7-2-7	PLANO: POLIGONAL DE DESLINDE MODIFICADA	REFERENCIA: DES01/96/30/0021 - DES07/01	FECHA: NOVIEMBRE 2021
----------------------------	---------------------------------------	-----------------------------------------------	--------------------------------------------	--------------------------



EXAMINADO Y CONFORME

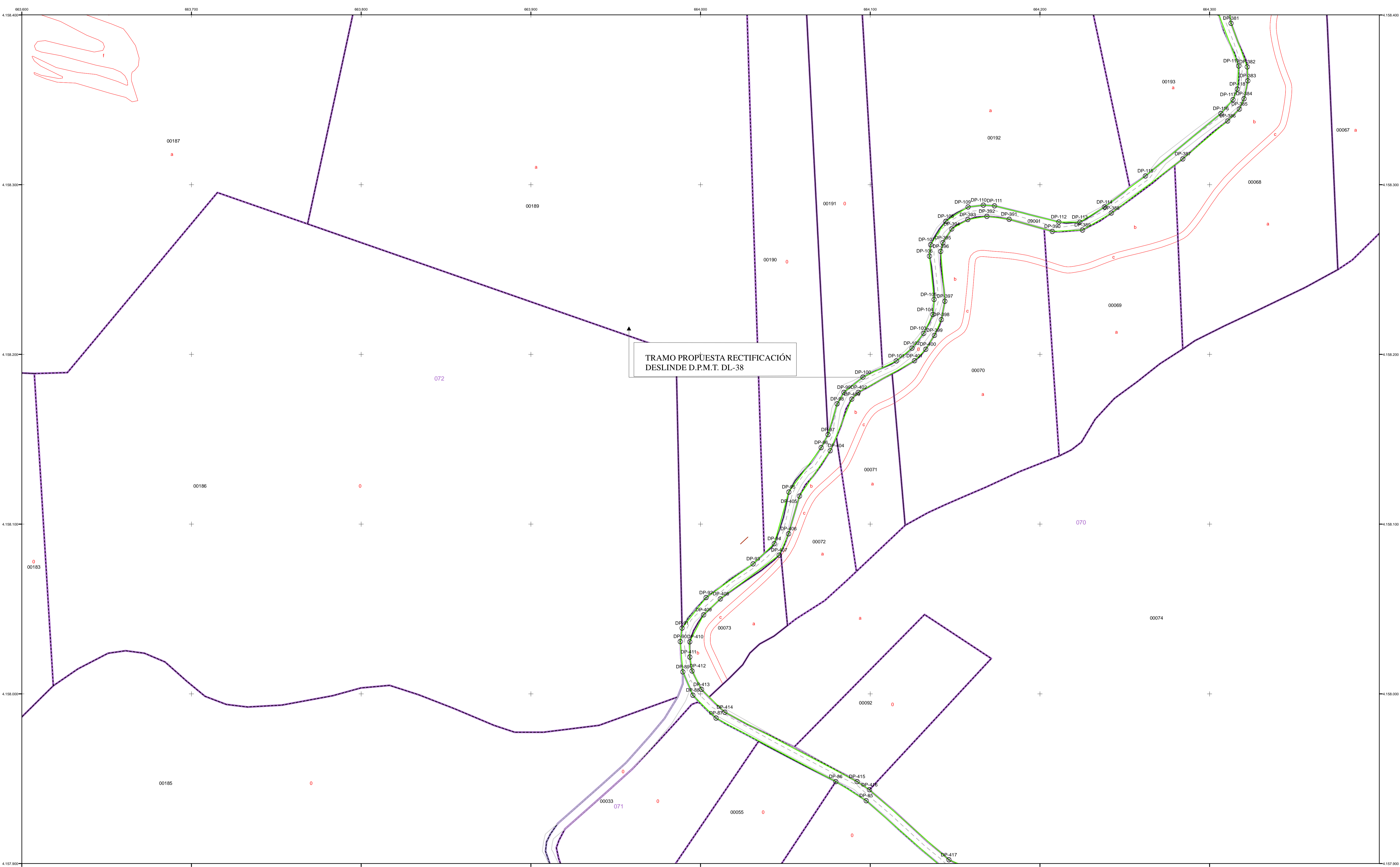
El Jefe de Servicio de Gestión del Dominio Público

El Ingeniero Jefe de la Demarcación


Fdo: Trinidad Pérez Mateos

Fdo: Daniel Caballero Quirantes

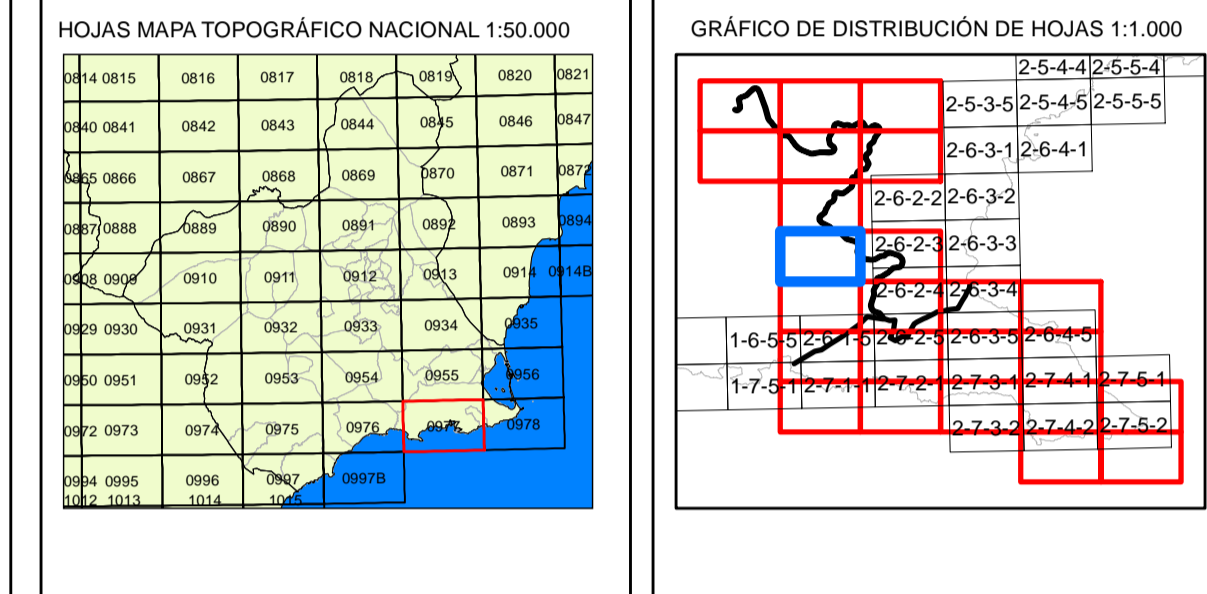
Coordenadas X Y: Ver Anejo de Coordenadas



<p>INFORMACIÓN CARTOGRÁFICA</p> <p>SISTEMA GEODÉSICO DE REFERENCIA: ETRS89</p> <p>SISTEMA DE REPRESENTACIÓN CARTOGRÁFICA: UTM HUSO 30</p> <p>ORIGEN DE ALTITUDES: NIVEL MEDIO DEL MAR EN ALICANTE</p> <p>COORDENADAS U.T.M. ETRS89 EN MARCO DE HOJA</p> <p>VUELO FOTOGRAMÉTRICO REALIZADO EN 1989</p> <p>AEROTRIANGULACIÓN PROPIA DE ESTE LEVANTAMIENTO</p> <p>APOYO EN CAMPO REALIZADO EN 2008</p> <p>RESTITUCIÓN Y EDICIÓN REALIZADO EN 2008</p>		<p>SIGNOS CONVENCIONALES PARTICULARES</p> <p>○ VÉRTICES DESLINDES DE DOMINIO PÚBLICO</p> <p>△ VÉRTICES RED GEODÉSICA</p> <p>▽ VÉRTICES BASES DE REPLANTEO</p> <p>○ ○ ○ ○ ○ LÍNEA SERV. DE TRÁNSITO TRAMOS COLINDANTES</p> <p>— LÍMITE RIBERA DEL MAR TRAMOS COLINDANTES</p>		<p>SIGNOS CONVENCIONALES GENERALES</p> <p>++ LÍMITES ADMINISTRATIVOS</p> <p>— LÍMITE SUELO URBANO</p> <p>— MANZANA / POLIGONO</p> <p>— PARCELA</p> <p>— CONSTRUCCIÓN/SUBPARCELA</p> <p>— MOBILIARIO URBANO</p> <p>— HIDROLOGÍA</p> <p>— ZONA VERDE</p> <p>○ PARCELAS RÚSTICAS</p> <p>○ CONSTRUCCIÓN SOBRE RASANTE</p> <p>○ CONSTRUCCIÓN BAJO RASANTE</p> <p>○ SOLARES Y PATIOS</p> <p>○ JARDINES Y ZONAS DEPORTIVAS</p> <p>○ PISCINAS Y ESTANQUES</p> <p>○ PARCELAS RÚSTICAS URBANIZABLES</p>		<p>016 POLIGONO</p> <p>93985 MANZANA</p> <p>15 PARCELA URBANA</p> <p>33 PARCELA RÚSTICA</p> <p>- I+VII CONSTRUCCIONES</p> <p>a, b, c SUBPARCELAS</p> <p>5A Nº DE POLICIA</p>	<p>ESCALA 1/1.000</p> <p>0 10 20 30 40 50 60 70 80 90 100</p> <p>EQUIDISTANCIA 1m.</p>	<p>RECTIFICACIÓN DEL DESLINDE C-DL-38 APROBADO POR O.M. DE 28/09/2000 ENTRE DP-02 Y DP-93 POR ADQUISICIÓN DE TERRENOS Y MODIFICACIÓN DE LA RIBERA DEL MAR, EN LA FINCA DE CABO TIÑOSO. REF: DES01/96/30/0021 - DES07/01</p>
-----------------------------------------------------------------------------------------------------------------------------------------------------------------------------------------------------------------------------------------------------------------------------------------------------------------------------------------------------------------------------------------------------------------------------------------------------------	--	------------------------------------------------------------------------------------------------------------------------------------------------------------------------------------------------------------------------------------------------------------------------------------	--	------------------------------------------------------------------------------------------------------------------------------------------------------------------------------------------------------------------------------------------------------------------------------------------------------------------------------------------------------------------------------------------------------------------------------------------------------------------------------------------------------	--	------------------------------------------------------------------------------------------------------------------------------------------------------------------------------	----------------------------------------------------------------------------------------	-----------------------------------------------------------------------------------------------------------------------------------------------------------------------------------------------------------------------------------------

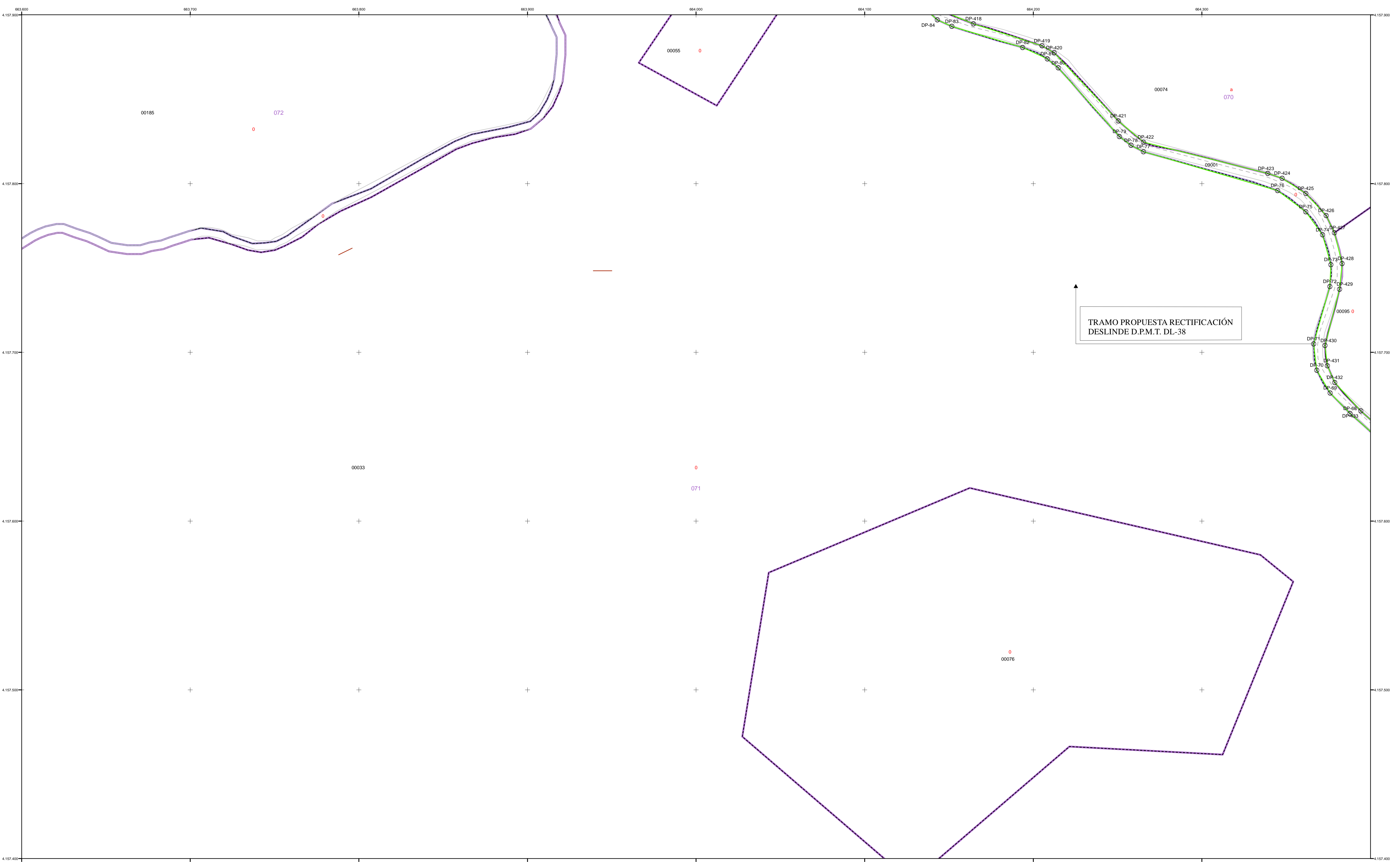


PLANO Nº 8 DE 24	HOJA Nº 7-1-6/7-1-7 7-2-6/7-2-7	PLANO: POLIGONAL DE DESLINDE MODIFICADA	REFERENCIA: DES01/96/30/0021 - DES07/01	FECHA: NOVIEMBRE 2021
----------------------------	---------------------------------------	-----------------------------------------------	--------------------------------------------	--------------------------




EXAMINADO Y CONFORME	
El Jefe de Servicio de Gestión del Dominio Público	El Ingeniero Jefe de la Demarcación
Fdo: Trinidad Pérez Mateos	Fdo: Daniel Caballero Quirantes

Coordenadas X Y: Ver Anejo de Coordenadas

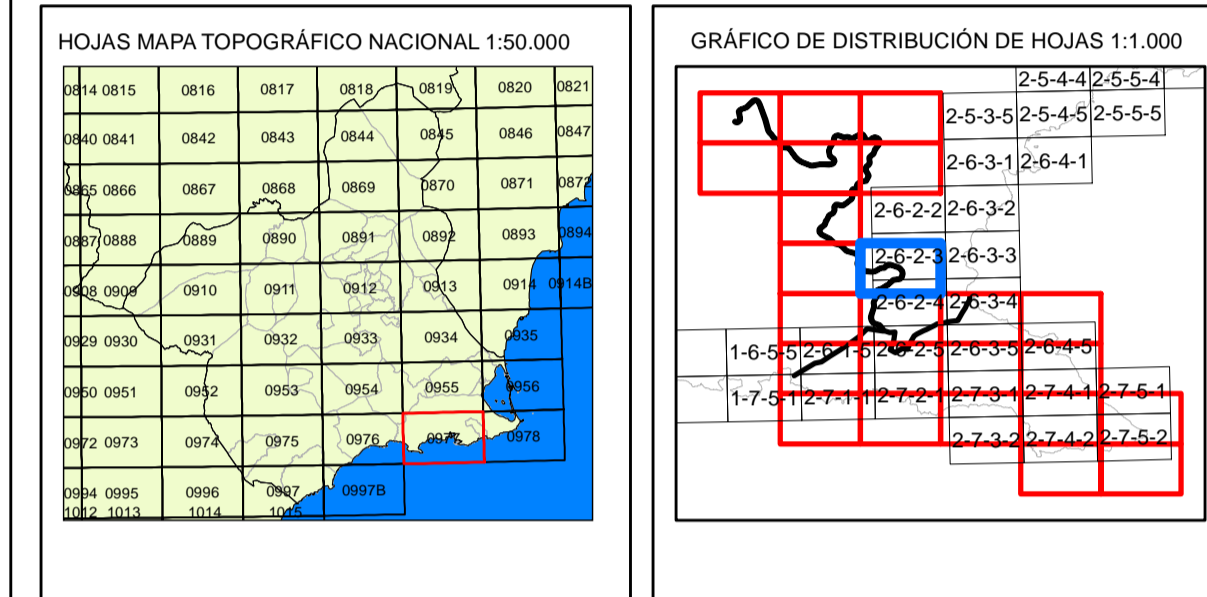


TRAMO PROPUESTA RECTIFICACIÓN
DESLINDE D.P.M.T. DL-38

<p>INFORMACIÓN CARTOGRÁFICA</p> <p>SISTEMA GEODÉISICO DE REFERENCIA: ETRS89 SISTEMA DE REPRESENTACIÓN CARTOGRÁFICA: UTM HUSO 30 ORIGEN DE ALTITUDES: NIVEL MEDIO DEL MAR EN ALICANTE COORDENADAS U.T.M. ETRS89 EN MARCO DE HOJA</p> <p>VUELO FOTOGRAMÉTRICO REALIZADO EN 1989 AEROTRIANGULACIÓN PROPIA DE ESTE LEVANTAMIENTO APOYO EN CAMPO REALIZADO EN 2008 RESTITUCIÓN Y EDICIÓN REALIZADO EN 2008</p>		<p>SIGNOS CONVENCIONALES PARTICULARES</p> <ul style="list-style-type: none"> LÍNEA DE AGUA LÍMITE INTERIOR DE LA RIBERA DEL MAR LÍNEA DE DESLINDE DE DOMINIO PÚBLICO MARÍTIMO-TERRESTRE LÍNEA INTERIOR SERVIDUMBRE DE PROTECCIÓN LÍNEA INTERIOR SERVIDUMBRE DE TRÁNSITO DELIMITACIÓN USOS DEL SUELO LÍNEA DE DPMT TRAMOS COLINDANTES LÍNEA SERV. DE PROTECCIÓN TRAMOS COLINDANTES VÉRTICES DESLINES DE DOMINIO PÚBLICO VÉRTICES RED GEODÉSICA VÉRTICES BASES DE REPLANTEO LÍNEA SERV. DE TRÁNSITO TRAMOS COLINDANTES LÍMITE RIBERA DEL MAR TRAMOS COLINDANTES 	<p>SIGNOS CONVENCIONALES GENERALES</p> <ul style="list-style-type: none"> LÍMITES ADMINISTRATIVOS LÍMITE SUELO URBANO MANZANA / POLÍGONO PARCELA CONSTRUCCIÓN/SUBPARCELA MOBILIARIO URBANO HIDROLOGÍA ZONA VERDE PARCELAS RÚSTICAS CONSTRUCCIÓN SOBRE RASANTE CONSTRUCCIÓN BAJO RASANTE SOLARES Y PATIOS JARDINES Y ZONAS DEPORTIVAS PISCINAS Y ESTANQUES PARCELAS RÚSTICAS URBANIZABLES 	<p>016 POLÍGONO 93985 MANZANA 15 PARCELA URBANA 33 PARCELA RÚSTICA - I+VII CONSTRUCCIONES a, b, c SUBPARCELAS 5A Nº DE POLICÍA</p>	<p>ESCALA 1/1.000</p> <p>EQUIDISTANCIA 1m.</p>	<p>RECTIFICACIÓN DEL DESLINDE C-DL-38 APROBADO POR O.M. DE 28/09/2000 ENTRE DP-02 Y DP-93 POR ADQUISICIÓN DE TERRENOS Y MODIFICACIÓN DE LA RIBERA DEL MAR, EN LA FINCA DE CABO TIÑOSO. REF: DES01/96/30/0021 - DES07/01</p>
------------------------------------------------------------------------------------------------------------------------------------------------------------------------------------------------------------------------------------------------------------------------------------------------------------------------------------------------------------------------------------------------------------------------------------------	--	--------------------------------------------------------------------------------------------------------------------------------------------------------------------------------------------------------------------------------------------------------------------------------------------------------------------------------------------------------------------------------------------------------------------------------------------------------------------------------------------------------------------------------------------------------------------------------------------------------------------------------------------------------------------------------------------------------------	-------------------------------------------------------------------------------------------------------------------------------------------------------------------------------------------------------------------------------------------------------------------------------------------------------------------------------------------------------------------------------------------------------------------------------------------------------------------------------------------------------------------------------------------------------------	-------------------------------------------------------------------------------------------------------------------------------------------------------------------------------------------------------------	------------------------------------------------	-----------------------------------------------------------------------------------------------------------------------------------------------------------------------------------------------------------------------------------------



PLANO Nº 9 DE 24	HOJA Nº 7-1-6/7-1-7 7-2-6/7-2-7	PLANO: POLIGONAL DE DESLINDE MODIFICADA	REFERENCIA: DES01/96/30/0021 - DES07/01	FECHA: NOVIEMBRE 2021
----------------------------	---------------------------------------	-----------------------------------------------	--------------------------------------------	--------------------------



EXAMINADO Y CONFORME

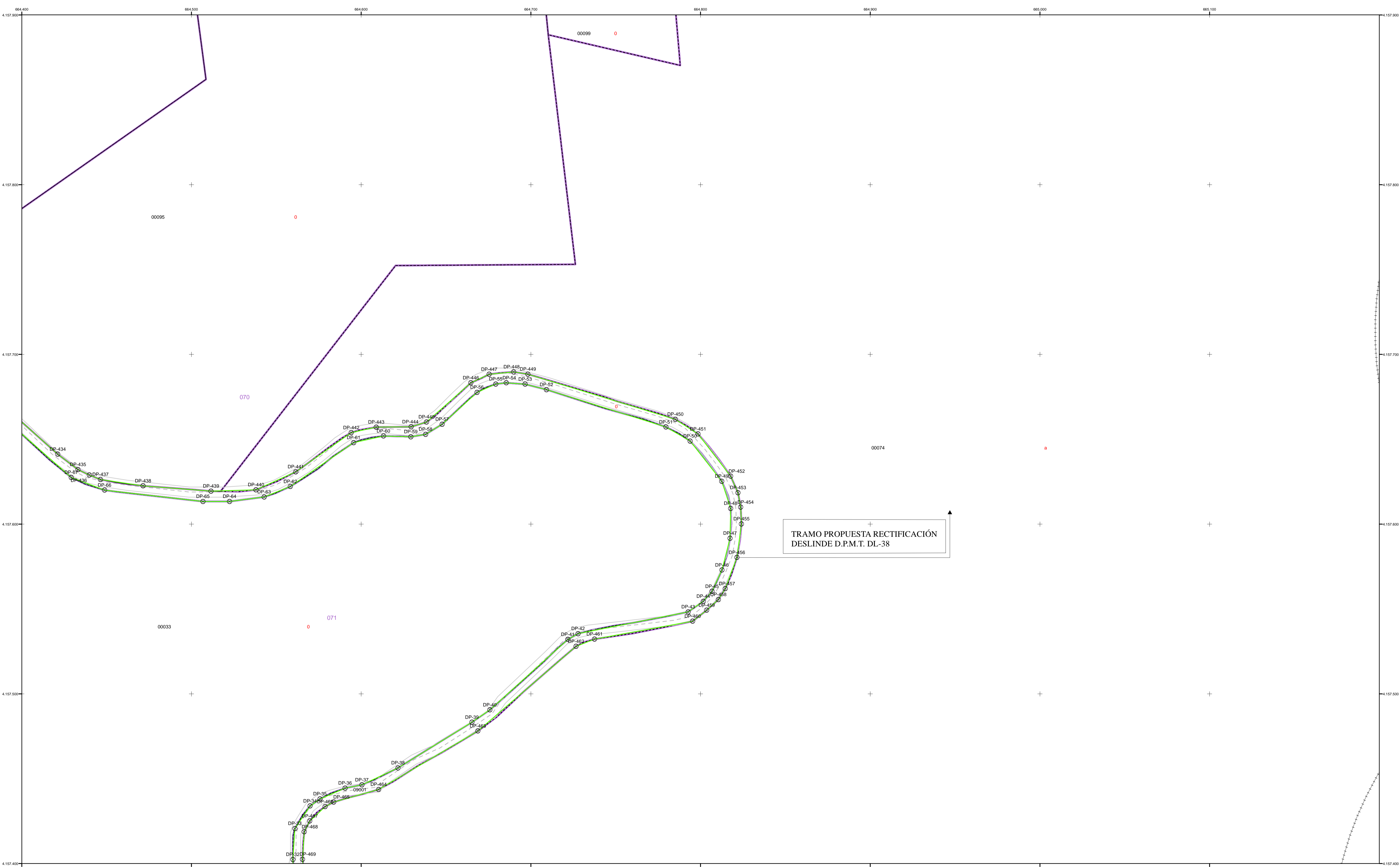
El Jefe de Servicio de Gestión del Dominio Público *(Firma)*

El Ingeniero Jefe de la Demarcación *(Firma)*


Fdo: Trinidad Pérez Mateos

Fdo: Daniel Caballero Quirantes

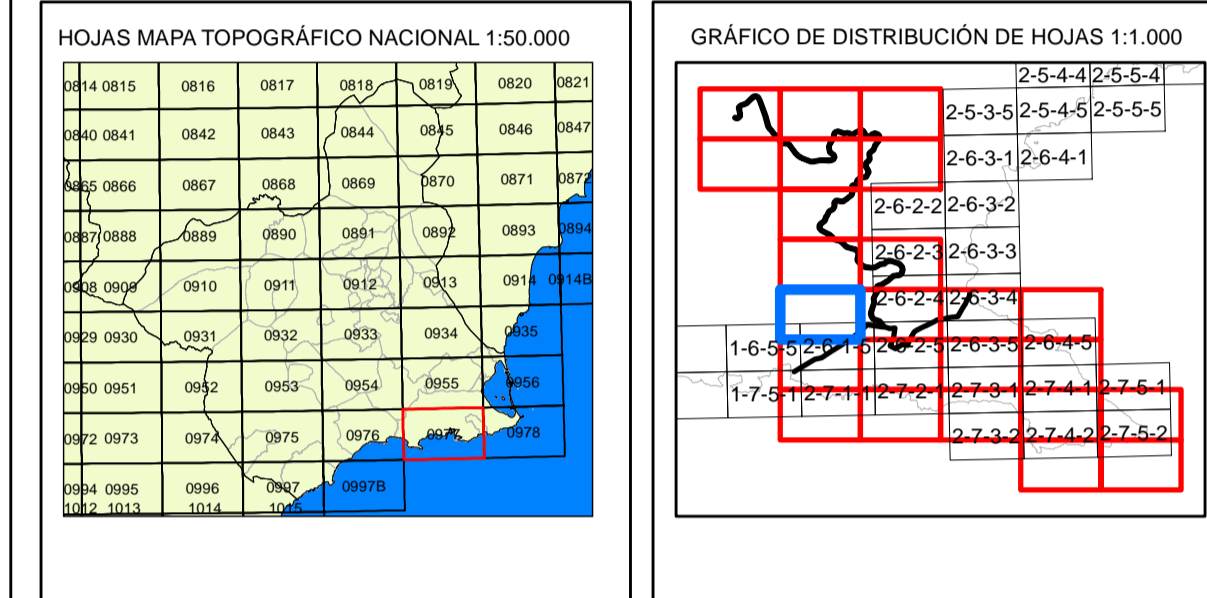
Coordenadas X Y: Ver Anejo de Coordenadas



<p>INFORMACIÓN CARTOGRÁFICA</p> <p>SISTEMA GEODÉSICO DE REFERENCIA: ETRS89 VUELO FOTOGRAMÉTRICO REALIZADO EN 1989</p> <p>SISTEMA DE REPRESENTACIÓN CARTOGRÁFICA: UTM HUSO 30 AEROTRIANGULACIÓN PROPIA DE ESTE LEVANTAMIENTO</p> <p>ORIGEN DE ALTITUDES: NIVEL MEDIO DEL MAR EN ALICANTE APOYO EN CAMPO REALIZADO EN 2008</p> <p>COORDENADAS U.T.M. ETRS89 EN MARCO DE HOJA RESTITUCIÓN Y EDICIÓN REALIZADO EN 2008</p>		<p>SIGNOS CONVENCIONALES PARTICULARES</p> <p>— LINEA DE AGUA</p> <p>— LÍMITE INTERIOR DE LA RIBERA DEL MAR</p> <p>— LINEA DE DESLINDE DE DOMINIO PÚBLICO MARÍTIMO-TERRESTRE</p> <p>+++++ LINEA INTERIOR SERVIDUMBRE DE PROTECCIÓN</p> <p>○ ○ ○ ○ ○ LINEA INTERIOR SERVIDUMBRE DE TRÁNSITO</p> <p>—+—+—+ DELIMITACIÓN USOS DEL SUELO</p> <p>— LINEA DE DPMT TRAMOS COLINDANTES</p> <p>+++++ LINEA SERV. DE PROTECCIÓN TRAMOS COLINDANTES</p> <p>⊗ VÉRTICES DESLINDES DE DOMINIO PÚBLICO</p> <p>△ VÉRTICES RED GEODÉSICA</p> <p>△ VÉRTICES BASES DE REPLANTEO</p> <p>○ ○ ○ ○ ○ LINEA SERV. DE TRÁNSITO TRAMOS COLINDANTES</p> <p>— — — LÍMITE RIBERA DEL MAR TRAMOS COLINDANTES</p>		<p>SIGNOS CONVENCIONALES GENERALES</p> <p>+ + + LÍMITES ADMINISTRATIVOS</p> <p>— LÍMITE SUELO URBANO</p> <p>— MANZANA / POLÍGONO</p> <p>— PARCELA</p> <p>— CONSTRUCCIÓN/SUBPARCELA</p> <p>— MOBILIARIO URBANO</p> <p>— HIDROLOGÍA</p> <p>— ZONA VERDE</p> <p>○ PARCELAS RÚSTICAS</p> <p>○ CONSTRUCCIÓN SOBRE RASANTE</p> <p>○ CONSTRUCCIÓN BAJO RASANTE</p> <p>○ SOLARES Y PATIOS</p> <p>○ JARDINES Y ZONAS DEPORTIVAS</p> <p>○ PISCINAS Y ESTANQUES</p> <p>○ PARCELAS RÚSTICAS URBANIZABLES</p> <p>016 POLÍGONO</p> <p>93985 MANZANA</p> <p>15 PARCELA URBANA</p> <p>33 PARCELA RÚSTICA</p> <p>- I+VII CONSTRUCCIONES</p> <p>a, b, c SUBPARCELAS</p> <p>5A Nº DE POLICÍA</p>		<p>ESCALA 1/1.000</p> <p>EQUIDISTANCIA 1m.</p>	<p>RECTIFICACIÓN DEL DESLINDE C-DL-38 APROBADO POR O.M. DE 28/09/2000 ENTRE DP-02 Y DP-93 POR ADQUISICIÓN DE TERRENOS Y MODIFICACIÓN DE LA RIBERA DEL MAR. EN LA FINCA DE CABO TIÑOSO. REF: DES01/96/30/0021 - DES07/01</p>
-------------------------------------------------------------------------------------------------------------------------------------------------------------------------------------------------------------------------------------------------------------------------------------------------------------------------------------------------------------------------------------------------------------------------------	--	------------------------------------------------------------------------------------------------------------------------------------------------------------------------------------------------------------------------------------------------------------------------------------------------------------------------------------------------------------------------------------------------------------------------------------------------------------------------------------------------------------------------------------------------------------------------------------------------------------------------------------------------------------------------------------------	--	--------------------------------------------------------------------------------------------------------------------------------------------------------------------------------------------------------------------------------------------------------------------------------------------------------------------------------------------------------------------------------------------------------------------------------------------------------------------------------------------------------------------------------------------------------------------------------------------------------------------------------------------------------------------------------------	--	------------------------------------------------	-----------------------------------------------------------------------------------------------------------------------------------------------------------------------------------------------------------------------------



PLANO Nº 10 DE 24	HOJA Nº 7-1-6/7-1-7 7-2-6/7-2-7	PLANO: POLIGONAL DE DESLINDE MODIFICADA	REFERENCIA: DES01/96/30/0021 - DES07/01	FECHA: NOVIEMBRE 2021
-----------------------------	---------------------------------------	-----------------------------------------------	--------------------------------------------	--------------------------



EXAMINADO Y CONFORME


El Jefe de Servicio de Gestión del Dominio Público

El Ingeniero Jefe de la Demarcación


Fdo: Trinidad Pérez Mateos

Fdo: Daniel Caballero Quirantes

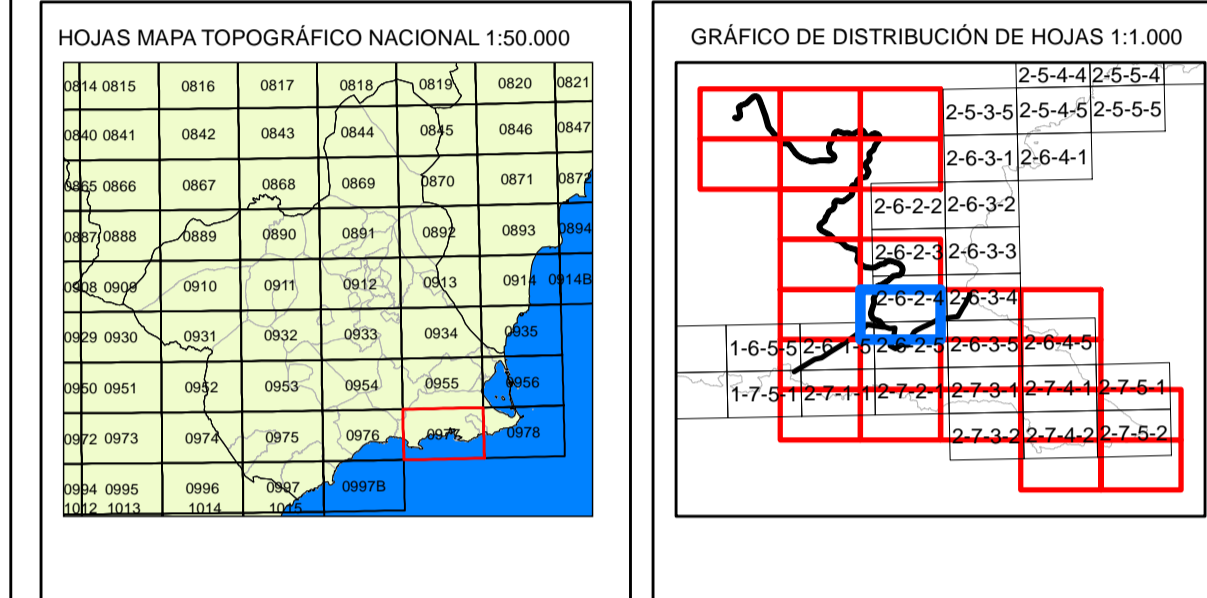
Coordenadas X Y: Ver Anejo de Coordenadas



<p>INFORMACIÓN CARTOGRÁFICA</p> <p>SISTEMA GEODÉISICO DE REFERENCIA: ETRS89</p> <p>SISTEMA DE REPRESENTACIÓN CARTOGRÁFICA: UTM HUSO 30</p> <p>ORIGEN DE ALTITUDES: NIVEL MEDIO DEL MAR EN ALICANTE</p> <p>COORDENADAS U.T.M. ETRS89 EN MARCO DE HOJA</p> <p>VUELO FOTOGRAMÉTRICO REALIZADO EN 1989</p> <p>AEROTRIANGULACIÓN PROPIA DE ESTE LEVANTAMIENTO</p> <p>APOYO EN CAMPO REALIZADO EN 2008</p> <p>RESTITUCIÓN Y EDICIÓN REALIZADO EN 2008</p>		<p>SIGNOS CONVENCIONALES PARTICULARES</p> <p>— LINEA DE AGUA</p> <p>— LÍMITE INTERIOR DE LA RIBERA DEL MAR</p> <p>— LINEA DE DESLINDE DE DOMINIO PÚBLICO MARÍTIMO-TERRESTRE</p> <p>+++++ LINEA INTERIOR SERVIDUMBRE DE PROTECCIÓN</p> <p>— LINEA INTERIOR SERVIDUMBRE DE TRÁNSITO</p> <p>— DELIMITACIÓN USOS DEL SUELO</p> <p>— LINEA DE DPMT TRAMOS COLINDANTES</p> <p>+++++ LINEA SERV. DE PROTECCIÓN TRAMOS COLINDANTES</p> <p>⊗ VÉRTICES DESLINDES DE DOMINIO PÚBLICO</p> <p>△ VÉRTICES RED GEODÉSICA</p> <p>△ VÉRTICES BASES DE REPLANTEO</p> <p>○ ○ ○ ○ ○ LINEA SERV. DE TRÁNSITO TRAMOS COLINDANTES</p> <p>— LÍMITE RIBERA DEL MAR TRAMOS COLINDANTES</p>		<p>SIGNOS CONVENCIONALES GENERALES</p> <p>+ + + + LÍMITES ADMINISTRATIVOS</p> <p>— LÍMITE SUELO URBANO</p> <p>— MANZANA / POLÍGONO</p> <p>— PARCELA</p> <p>— CONSTRUCCIÓN/SUBPARCELA</p> <p>— MOBILIARIO URBANO</p> <p>— HIDROLOGÍA</p> <p>— ZONA VERDE</p> <p>○ PARCELAS RÚSTICAS</p> <p>○ CONSTRUCCIÓN SOBRE RASANTE</p> <p>○ CONSTRUCCIÓN BAJO RASANTE</p> <p>○ SOLARES Y PATIOS</p> <p>○ JARDINES Y ZONAS DEPORTIVAS</p> <p>○ PISCINAS Y ESTANQUES</p> <p>○ PARCELAS RÚSTICAS URBANIZABLES</p> <p>016 POLÍGONO</p> <p>93985 MANZANA</p> <p>15 PARCELA URBANA</p> <p>33 PARCELA RÚSTICA</p> <p>- I+VII CONSTRUCCIONES</p> <p>a, b, c SUBPARCELAS</p> <p>5A Nº DE POLICÍA</p>		<p>ESCALA 1/1.000</p> <p>10 5 0 10 20 30 40 50 60 70 80 90 100 EQUIDISTANCIA 1m.</p> <p>RECTIFICACIÓN DEL DESLINDE C-DL-38 APROBADO POR O.M. DE 28/09/2000 ENTRE DP-02 Y DP-93 POR ADQUISICIÓN DE TERRENOS Y MODIFICACIÓN DE LA RIBERA DEL MAR, EN LA FINCA DE CABO TIÑOSO. REF: DES01/96/30/0021 - DES07/01</p>	
------------------------------------------------------------------------------------------------------------------------------------------------------------------------------------------------------------------------------------------------------------------------------------------------------------------------------------------------------------------------------------------------------------------------------------------------------------	--	-------------------------------------------------------------------------------------------------------------------------------------------------------------------------------------------------------------------------------------------------------------------------------------------------------------------------------------------------------------------------------------------------------------------------------------------------------------------------------------------------------------------------------------------------------------------------------------------------------------------------------------------------------------------------	--	----------------------------------------------------------------------------------------------------------------------------------------------------------------------------------------------------------------------------------------------------------------------------------------------------------------------------------------------------------------------------------------------------------------------------------------------------------------------------------------------------------------------------------------------------------------------------------------------------------------------------------------------------------------------------------------	--	------------------------------------------------------------------------------------------------------------------------------------------------------------------------------------------------------------------------------------------------------------------------------------------------------------------	--



PLANO Nº 11 DE 24	HOJA Nº 7-1-6/7-1-7 7-2-6/7-2-7	PLANO: POLIGONAL DE DESLINDE MODIFICADA	REFERENCIA: DES01/96/30/0021 - DES07/01	FECHA: NOVIEMBRE 2021
-----------------------------	---------------------------------------	-----------------------------------------------	--------------------------------------------	--------------------------

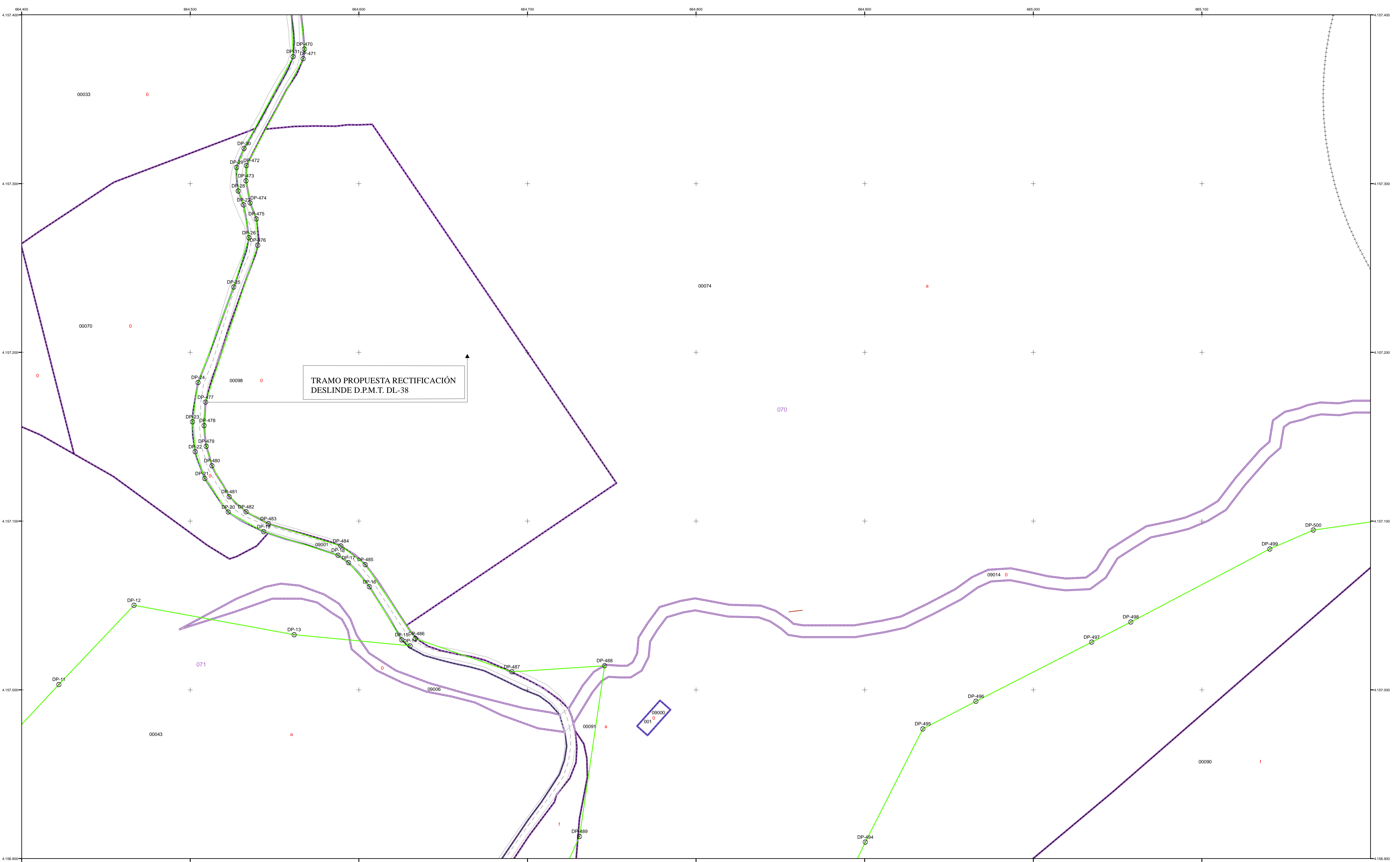


EXAMINADO Y CONFORME

El Jefe de Servicio de Gestión del Dominio Público *(Firma)* El Ingeniero Jefe de la Demarcación

Fdo: Trinidad Pérez Mateos Fdo: Daniel Caballero Quirantes

Coordenadas X Y: Ver Anejo de Coordenadas

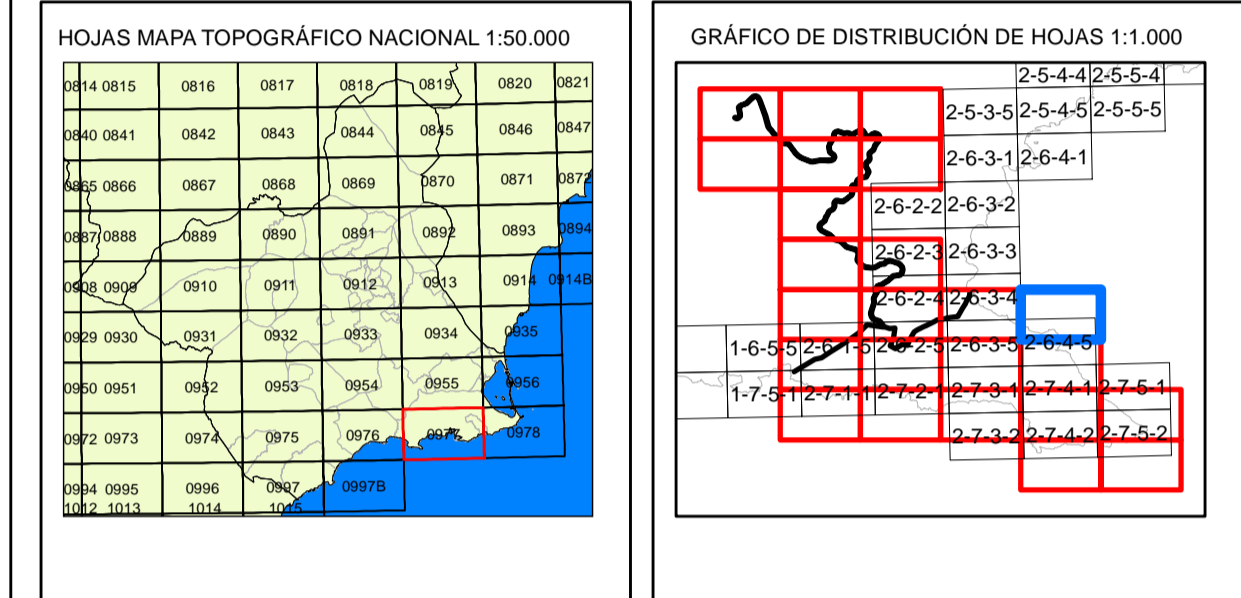


TRAMO PROPUESTA RECTIFICACIÓN
DESLINDE D.P.M.T. DL-38

INFORMACIÓN CARTOGRÁFICA SISTEMA GEODÉSICO DE REFERENCIA: ETRS89 SISTEMA DE REPRESENTACIÓN CARTOGRÁFICA: UTM HUSO 30 ORIGEN DE ALTITUDES: NIVEL MEDIO DEL MAR EN ALICANTE COORDENADAS U.T.M. ETRS89 EN MARCO DE HOJA VUELO FOTOGRAMÉTRICO REALIZADO EN 1989 AEROTRIANGULACIÓN PROPIA DE ESTE LEVANTAMIENTO APOYO EN CAMPO REALIZADO EN 2008 RESTITUCIÓN Y EDICIÓN REALIZADO EN 2008		SIGNOS CONVENCIONALES PARTICULARES LÍNEA DE AGUA LÍMITE INTERIOR DE LA RIBERA DEL MAR LÍNEA DE DESLINDE DE DOMINIO PÚBLICO MARÍTIMO-TERRESTRE LÍNEA INTERIOR SERVIDUMBRE DE PROTECCIÓN LÍNEA INTERIOR SERVIDUMBRE DE TRÁNSITO DELIMITACIÓN USOS DEL SUELO LÍNEA DE DPMT TRAMOS COLINDANTES LÍNEA SERV. DE PROTECCIÓN TRAMOS COLINDANTES VÉRTICES DESLINDES DE DOMINIO PÚBLICO VÉRTICES RED GEODÉSICA VÉRTICES BASES DE REPLANTEO LÍNEA SERV. DE TRÁNSITO TRAMOS COLINDANTES LÍMITE RIBERA DEL MAR TRAMOS COLINDANTES		SIGNOS CONVENCIONALES GENERALES LÍMITES ADMINISTRATIVOS LÍMITE SUELO URBANO MANZANA / POLÍGONO PARCELA CONSTRUCCIÓN/SUBPARCELA MOBILIARIO URBANO HIDROLOGÍA ZONA VERDE PARCELAS RÚSTICAS CONSTRUCCIÓN SOBRE RASANTE CONSTRUCCIÓN BAJO RASANTE SOLARES Y PATIOS JARDINES Y ZONAS DEPORTIVAS PISCINAS Y ESTANQUES PARCELAS RÚSTICAS URBANIZABLES		016 POLÍGONO 93985 MANZANA 15 PARCELA URBANA 33 PARCELA RÚSTICA - I+VII CONSTRUCCIONES a, b, c SUBPARCELAS 5A Nº DE POLICÍA	ESCALA 1/1.000 EQUIDISTANCIA 1m.	RECTIFICACIÓN DEL DESLINDE C-DL-38 APROBADO POR O.M. DE 28/09/2000 ENTRE DP-02 Y DP-93 POR ADQUISICIÓN DE TERRENOS Y MODIFICACIÓN DE LA RIBERA DEL MAR. EN LA FINCA DE CABO TIÑOSO. REF: DES01/96/30/0021 - DES07/01
--------------------------------------------------------------------------------------------------------------------------------------------------------------------------------------------------------------------------------------------------------------------------------------------------------------------------------------------------------------------------------------------------------------------	--	--------------------------------------------------------------------------------------------------------------------------------------------------------------------------------------------------------------------------------------------------------------------------------------------------------------------------------------------------------------------------------------------------------------------------------------------------------------------------------------------------------------------------------------------------------------------	--	----------------------------------------------------------------------------------------------------------------------------------------------------------------------------------------------------------------------------------------------------------------------------------------------------------------------------------------------------------------------------------------------------	--	------------------------------------------------------------------------------------------------------------------------------------------------------------------------------------------------	-----------------------------------------	-------------------------------------------------------------------------------------------------------------------------------------------------------------------------------------------------------------------------------



PLANO Nº 13 DE 24	HOJA Nº 7-1-6/7-1-7 7-2-6/7-2-7	PLANO: POLIGONAL DE DESLINDE MODIFICADA	REFERENCIA: DES01/96/30/0021 - DES07/01	FECHA: NOVIEMBRE 2021
-----------------------------	---------------------------------------	-----------------------------------------------	--------------------------------------------	--------------------------

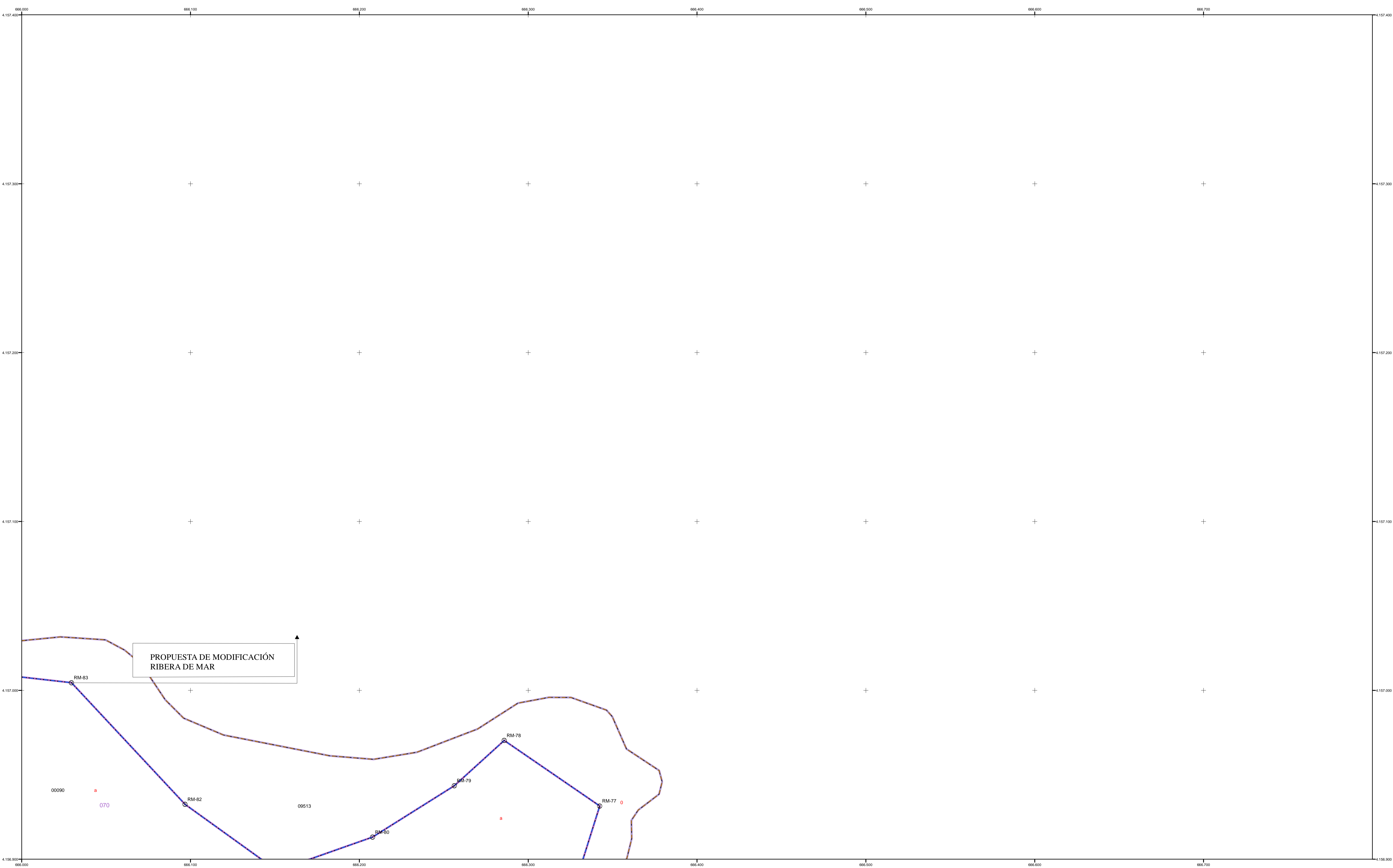


EXAMINADO Y CONFORME

El Jefe de Servicio de Gestión del Dominio Público
(Original firmado electrónicamente)
El Ingeniero Jefe de la Demarcación


Fdo: Trinidad Pérez Mateos
Fdo: Daniel Caballero Quirantes

Coordenadas X Y: Ver Anejo de Coordenadas

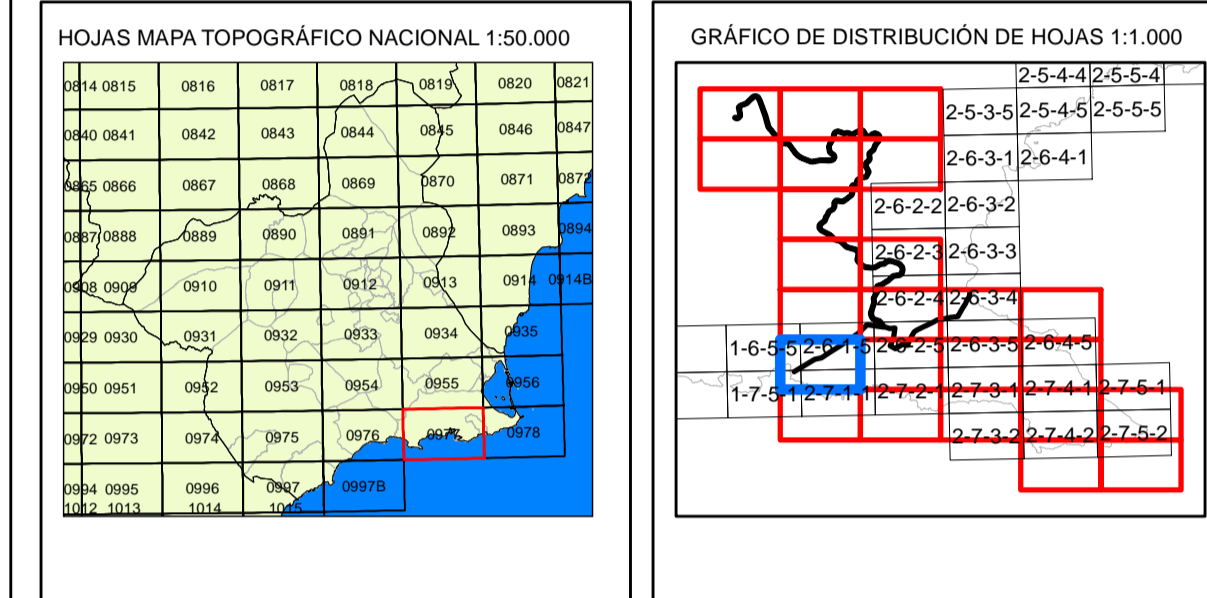


PROPUESTA DE MODIFICACIÓN
RIBERA DE MAR

INFORMACIÓN CARTOGRÁFICA SISTEMA GEODÉSICO DE REFERENCIA: ETRS89 SISTEMA DE REPRESENTACIÓN CARTOGRÁFICA: UTM HUSO 30 ORIGEN DE ALTITUDES: NIVEL MEDIO DEL MAR EN ALICANTE COORDENADAS U.T.M. ETRS89 EN MARCO DE HOJA VUELO FOTOGRAMÉTRICO REALIZADO EN 1989 AEROTRIANGULACIÓN PROPIA DE ESTE LEVANTAMIENTO APOYO EN CAMPO REALIZADO EN 2008 RESTITUCIÓN Y EDICIÓN REALIZADO EN 2008		SIGNOS CONVENCIONALES PARTICULARES LÍNEA DE AGUA LÍMITE INTERIOR DE LA RIBERA DEL MAR LÍNEA DE DESLINDE DE DOMINIO PÚBLICO MARÍTIMO-TERRESTRE LÍNEA INTERIOR SERVIDUMBRE DE PROTECCIÓN LÍNEA INTERIOR SERVIDUMBRE DE TRÁNSITO DELIMITACIÓN USOS DEL SUELO LÍNEA DE DPMT TRAMOS COLINDANTES LÍNEA SERV. DE PROTECCIÓN TRAMOS COLINDANTES VÉRTICES DESLINDES DE DOMINIO PÚBLICO VÉRTICES RED GEODÉSICA VÉRTICES BASES DE REPLANTEO LÍNEA SERV. DE TRÁNSITO TRAMOS COLINDANTES LÍMITE RIBERA DEL MAR TRAMOS COLINDANTES		SIGNOS CONVENCIONALES GENERALES LÍMITES ADMINISTRATIVOS LÍMITE SUELO URBANO MANZANA / POLÍGONO PARCELA CONSTRUCCIÓN/SUBPARCELA MOBILIARIO URBANO HIDROLOGÍA ZONA VERDE PARCELAS RÚSTICAS CONSTRUCCIÓN SOBRE RASANTE CONSTRUCCIÓN BAJO RASANTE SOLARES Y PATIOS JARDINES Y ZONAS DEPORTIVAS PISCINAS Y ESTANQUES PARCELAS RÚSTICAS URBANIZABLES		016 POLÍGONO 93985 MANZANA 15 PARCELA URBANA 33 PARCELA RÚSTICA -I+VII CONSTRUCCIONES a, b, c SUBPARCELAS 5A Nº DE POLICÍA	ESCALA 1/1.000 EQUIDISTANCIA 1m.	RECTIFICACIÓN DEL DESLINDE C-DL-38 APROBADO POR O.M. DE 28/09/2000 ENTRE DP-02 Y DP-93 POR ADQUISICIÓN DE TERRENOS Y MODIFICACIÓN DE LA RIBERA DEL MAR. EN LA FINCA DE CABO TIÑOSO. REF: DES01/96/30/0021 - DES07/01
--------------------------------------------------------------------------------------------------------------------------------------------------------------------------------------------------------------------------------------------------------------------------------------------------------------------------------------------------------------------------------------------------------------------	--	--------------------------------------------------------------------------------------------------------------------------------------------------------------------------------------------------------------------------------------------------------------------------------------------------------------------------------------------------------------------------------------------------------------------------------------------------------------------------------------------------------------------------------------------------------------------	--	----------------------------------------------------------------------------------------------------------------------------------------------------------------------------------------------------------------------------------------------------------------------------------------------------------------------------------------------------------------------------------------------------	--	-----------------------------------------------------------------------------------------------------------------------------------------------------------------------------------------------	-----------------------------------------	-------------------------------------------------------------------------------------------------------------------------------------------------------------------------------------------------------------------------------



PLANO Nº 14 DE 24	HOJA Nº 7-1-6/7-1-7 7-2-6/7-2-7	PLANO: POLIGONAL DE DESLINDE MODIFICADA	REFERENCIA: DES01/96/30/0021 - DES07/01	FECHA: NOVIEMBRE 2021
-----------------------------	---------------------------------------	-----------------------------------------------	--------------------------------------------	--------------------------



EXAMINADO Y CONFORME

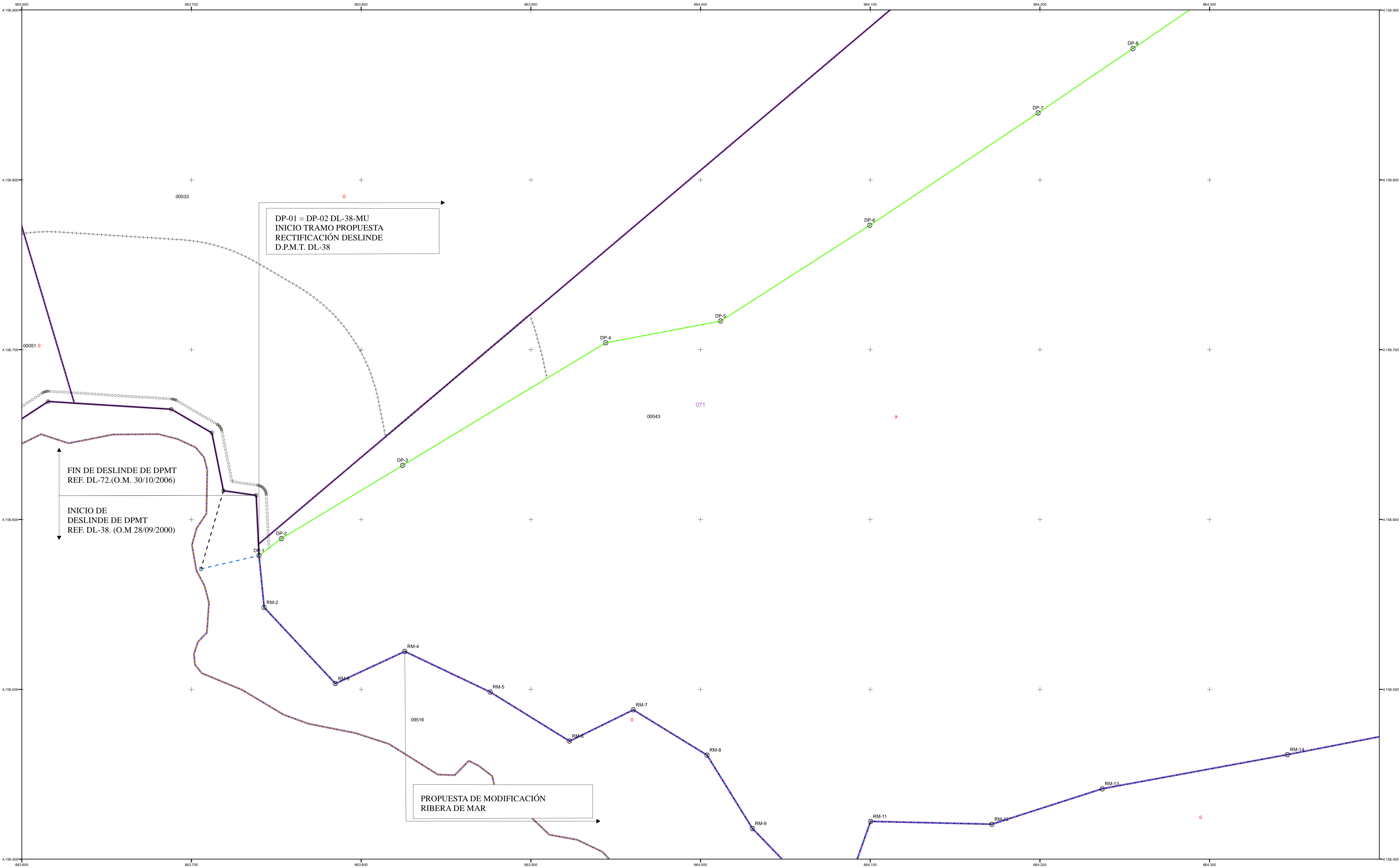
El Jefe de Servicio de Gestión del Dominio Público

El Ingeniero Jefe de la Demarcación


Fdo: Trinidad Pérez Mateos

Fdo: Daniel Caballero Quirantes

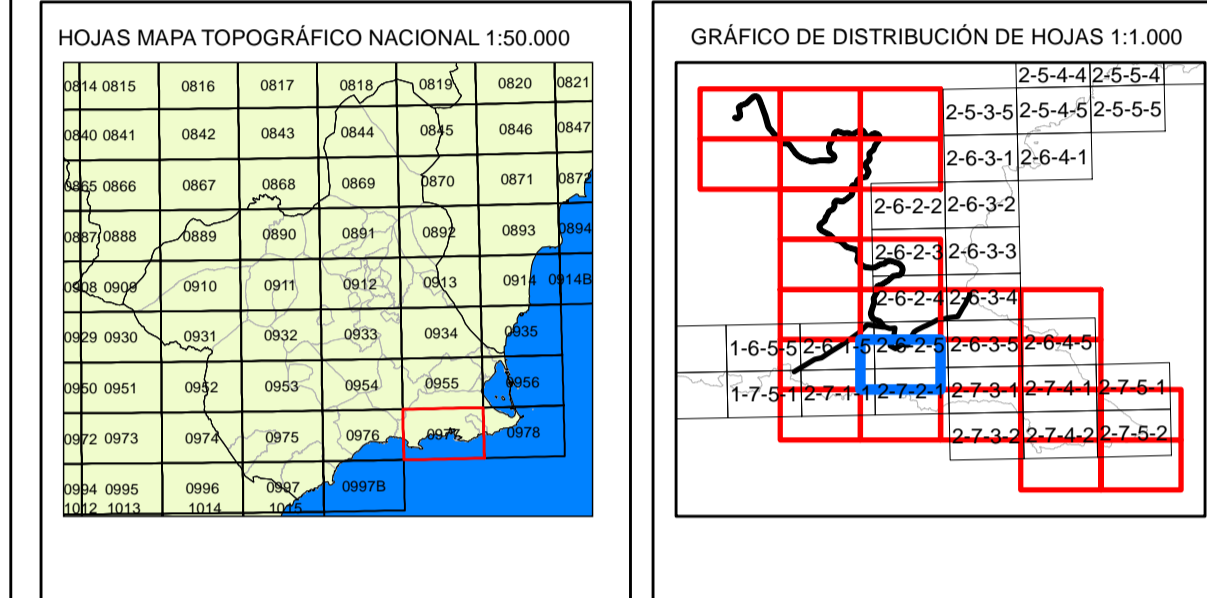
Coordenadas X Y: Ver Anejo de Coordenadas



<p>INFORMACIÓN CARTOGRÁFICA</p> <p>SISTEMA GEODÉSICO DE REFERENCIA: ETRS89</p> <p>SISTEMA DE REPRESENTACIÓN CARTOGRÁFICA: UTM HUSO 30</p> <p>ORIGEN DE ALTITUDES: NIVEL MEDIO DEL MAR EN ALICANTE</p> <p>COORDENADAS U.T.M. ETRS89 EN MARCO DE HOJA</p> <p>VUELO FOTOGRAMÉTRICO REALIZADO EN 1989</p> <p>AEROTRIANGULACIÓN PROPIA DE ESTE LEVANTAMIENTO</p> <p>APOYO EN CAMPO REALIZADO EN 2008</p> <p>RESTITUCIÓN Y EDICIÓN REALIZADO EN 2008</p>		<p>SIGNOS CONVENCIONALES PARTICULARES</p> <p>○ VÉRTICES DESLINDES DE DOMINIO PÚBLICO</p> <p>△ VÉRTICES RED GEODÉSICA</p> <p>△ VÉRTICES BASES DE REPLANTEO</p> <p>○ ○ ○ ○ ○ LÍNEA SERV. DE TRÁNSITO TRAMOS COLINDANTES</p> <p>--- LÍMITE RIBERA DEL MAR TRAMOS COLINDANTES</p>		<p>SIGNOS CONVENCIONALES GENERALES</p> <p>++ LÍMITES ADMINISTRATIVOS</p> <p>--- LÍMITE SUELO URBANO</p> <p>--- PARCELA</p> <p>--- CONSTRUCCIÓN/SUBPARCELA</p> <p>--- MOBILIARIO URBANO</p> <p>--- HIDROLOGÍA</p> <p>--- ZONA VERDE</p> <p>○ PARCELAS RÚSTICAS</p> <p>○ CONSTRUCCIÓN SOBRE RASANTE</p> <p>○ CONSTRUCCIÓN BAJO RASANTE</p> <p>○ SOLARES Y PATIOS</p> <p>○ JARDINES Y ZONAS DEPORTIVAS</p> <p>○ PISCINAS Y ESTANQUES</p> <p>○ PARCELAS RÚSTICAS URBANIZABLES</p>		<p>016 POLÍGONO</p> <p>93985 MANZANA</p> <p>15 PARCELA URBANA</p> <p>33 PARCELA RÚSTICA</p> <p>- I+VII CONSTRUCCIONES</p> <p>a, b, c SUBPARCELAS</p> <p>5A Nº DE POLICÍA</p>		<p>ESCALA 1/1.000</p> <p>0 10 20 30 40 50 60 70 80 90 100 EQUIDISTANCIA 1m.</p> <p>RECTIFICACIÓN DEL DESLINDE C-DL-38 APROBADO POR O.M. DE 28/09/2000 ENTRE DP-02 Y DP-93 POR ADQUISICIÓN DE TERRENOS Y MODIFICACIÓN DE LA RIBERA DEL MAR. EN LA FINCA DE CABO TIÑOSO. REF: DES01/96/30/0021 - DES07/01</p>	
-----------------------------------------------------------------------------------------------------------------------------------------------------------------------------------------------------------------------------------------------------------------------------------------------------------------------------------------------------------------------------------------------------------------------------------------------------------	--	--------------------------------------------------------------------------------------------------------------------------------------------------------------------------------------------------------------------------------------------------------------------------------------	--	--------------------------------------------------------------------------------------------------------------------------------------------------------------------------------------------------------------------------------------------------------------------------------------------------------------------------------------------------------------------------------------------------------------------------------------------------------------------------------------	--	------------------------------------------------------------------------------------------------------------------------------------------------------------------------------	--	-------------------------------------------------------------------------------------------------------------------------------------------------------------------------------------------------------------------------------------------------------------------------------------------------------------------------	--



PLANO Nº 15 DE 24	HOJA Nº 7-1-6/7-1-7 7-2-6/7-2-7	PLANO: POLIGONAL DE DESLINDE MODIFICADA	REFERENCIA: DES01/96/30/0021 - DES07/01	FECHA: NOVIEMBRE 2021
-----------------------------	---------------------------------------	-----------------------------------------------	--------------------------------------------	--------------------------



EXAMINADO Y CONFORME

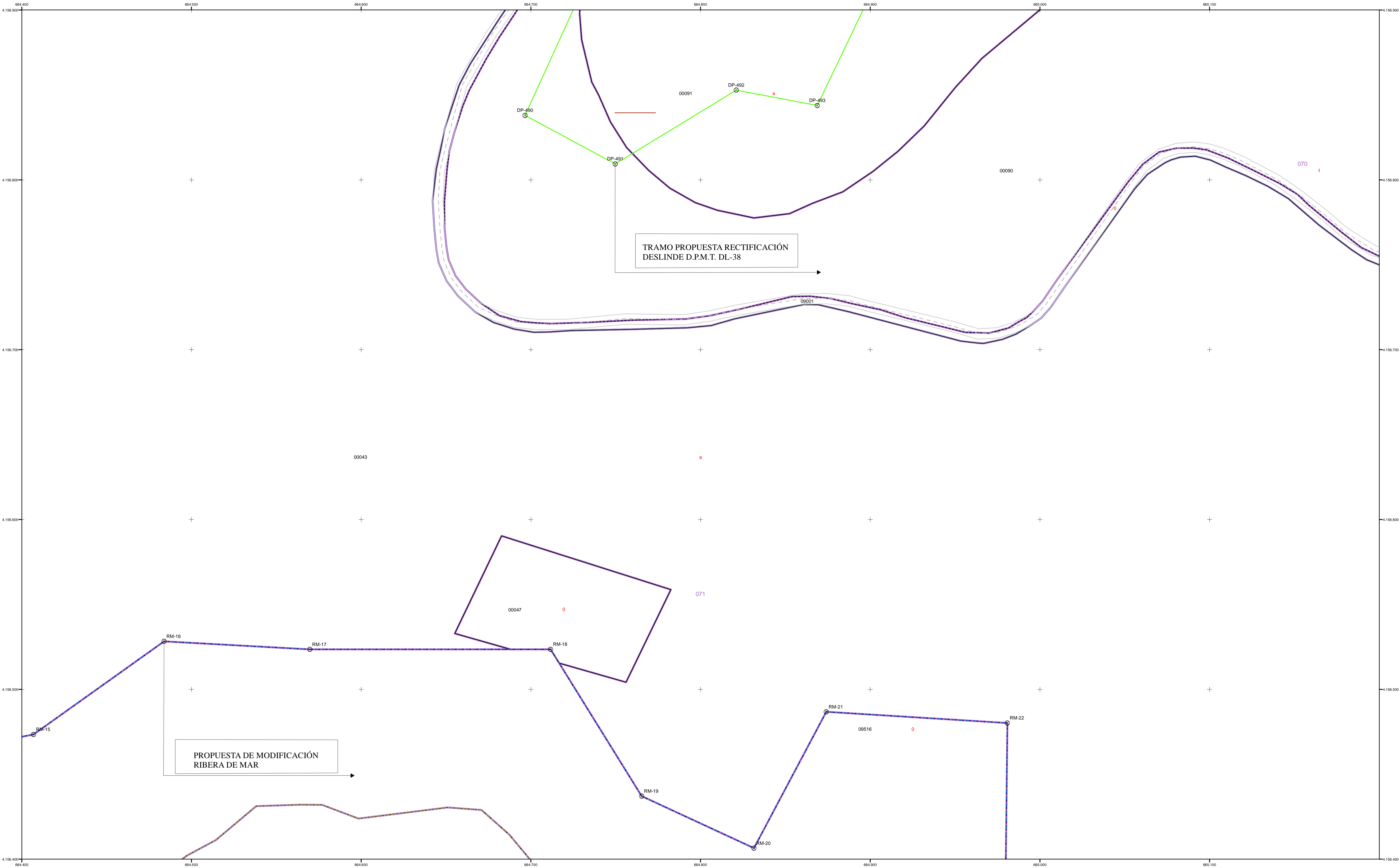
El Jefe de Servicio de Gestión del Dominio Público

El Ingeniero Jefe de la Demarcación

Fdo: Trinidad Pérez Mateos


Fdo: Daniel Caballero Quirantes

Coordenadas X Y: Ver Anejo de Coordenadas



<p>INFORMACIÓN CARTOGRÁFICA</p> <p>SISTEMA GEODÉSICO DE REFERENCIA: ETRS89</p> <p>SISTEMA DE REPRESENTACIÓN CARTOGRÁFICA: UTM HUSO 30</p> <p>ORIGEN DE ALTITUDES: NIVEL MEDIO DEL MAR EN ALICANTE</p> <p>COORDENADAS U.T.M. ETRS89 EN MARCO DE HOJA</p> <p>VUELO FOTOGRAMÉTRICO REALIZADO EN 1989</p> <p>AEROTRIANGULACIÓN PROPIA DE ESTE LEVANTAMIENTO</p> <p>APOYO EN CAMPO REALIZADO EN 2008</p> <p>RESTITUCIÓN Y EDICIÓN REALIZADO EN 2008</p>		<p>SIGNOS CONVENCIONALES PARTICULARES</p> <p>— LINEA DE AGUA</p> <p>— LÍMITE INTERIOR DE LA RIBERA DEL MAR</p> <p>— LINEA DE DESLINDE DE DOMINIO PÚBLICO MARÍTIMO-TERRESTRE</p> <p>+++++ LINEA INTERIOR SERVIDUMBRE DE PROTECCIÓN</p> <p>○ ○ ○ ○ ○ LINEA INTERIOR SERVIDUMBRE DE TRÁNSITO</p> <p>—+—+—+ DELIMITACIÓN USOS DEL SUELO</p> <p>—+—+—+ LINEA DE DPMT TRAMOS COLINDANTES</p> <p>+++++ LINEA SERV. DE PROTECCIÓN TRAMOS COLINDANTES</p> <p>⊗ VÉRTICES DESLINDES DE DOMINIO PÚBLICO</p> <p>△ VÉRTICES RED GEODÉSICA</p> <p>△ VÉRTICES BASES DE REPLANTEO</p> <p>○ ○ ○ ○ ○ LINEA SERV. DE TRÁNSITO TRAMOS COLINDANTES</p> <p>— — — LÍMITE RIBERA DEL MAR TRAMOS COLINDANTES</p>		<p>SIGNOS CONVENCIONALES GENERALES</p> <p>+ + + LÍMITES ADMINISTRATIVOS</p> <p>— LÍMITE SUELO URBANO</p> <p>— MANZANA / POLÍGONO</p> <p>— PARCELA</p> <p>— CONSTRUCCIÓN/SUBPARCELA</p> <p>— MOBILIARIO URBANO</p> <p>— HIDROLOGÍA</p> <p>— ZONA VERDE</p> <p>○ PARCELAS RÚSTICAS</p> <p>○ CONSTRUCCIÓN SOBRE RASANTE</p> <p>○ CONSTRUCCIÓN BAJO RASANTE</p> <p>○ SOLARES Y PATIOS</p> <p>○ JARDINES Y ZONAS DEPORTIVAS</p> <p>○ PISCINAS Y ESTANQUES</p> <p>○ PARCELAS RÚSTICAS URBANIZABLES</p> <p>016 POLÍGONO</p> <p>93985 MANZANA</p> <p>15 PARCELA URBANA</p> <p>33 PARCELA RÚSTICA</p> <p>- I+VII CONSTRUCCIONES</p> <p>a, b, c SUBPARCELAS</p> <p>5A Nº DE POLICÍA</p>		<p>ESCALA 1/1.000</p> <p>0 5 10 20 30 40 50 60 70 80 90 100</p> <p>EQUIDISTANCIA 1m.</p>
-----------------------------------------------------------------------------------------------------------------------------------------------------------------------------------------------------------------------------------------------------------------------------------------------------------------------------------------------------------------------------------------------------------------------------------------------------------	--	-----------------------------------------------------------------------------------------------------------------------------------------------------------------------------------------------------------------------------------------------------------------------------------------------------------------------------------------------------------------------------------------------------------------------------------------------------------------------------------------------------------------------------------------------------------------------------------------------------------------------------------------------------------------------------------------------	--	--------------------------------------------------------------------------------------------------------------------------------------------------------------------------------------------------------------------------------------------------------------------------------------------------------------------------------------------------------------------------------------------------------------------------------------------------------------------------------------------------------------------------------------------------------------------------------------------------------------------------------------------------------------------------------------	--	------------------------------------------------------------------------------------------

RECTIFICACIÓN DEL DESLINDE C-DL-38 APROBADO POR O.M. DE 28/09/2000
ENTRE DP-02 Y DP-93 POR ADQUISICIÓN DE TERRENOS Y MODIFICACIÓN
DE LA RIBERA DEL MAR, EN LA FINCA DE CABO TIÑOSO.
REF: DES01/96/30/0021 - DES07/01



PLANO Nº 16 DE 24	HOJA Nº 7-1-6/7-1-7 7-2-6/7-2-7	PLANO: POLIGONAL DE DESLINDE MODIFICADA	REFERENCIA: DES01/96/30/0021 - DES07/01	FECHA: NOVIEMBRE 2021
-----------------------------	---------------------------------------	-----------------------------------------------	--------------------------------------------	--------------------------

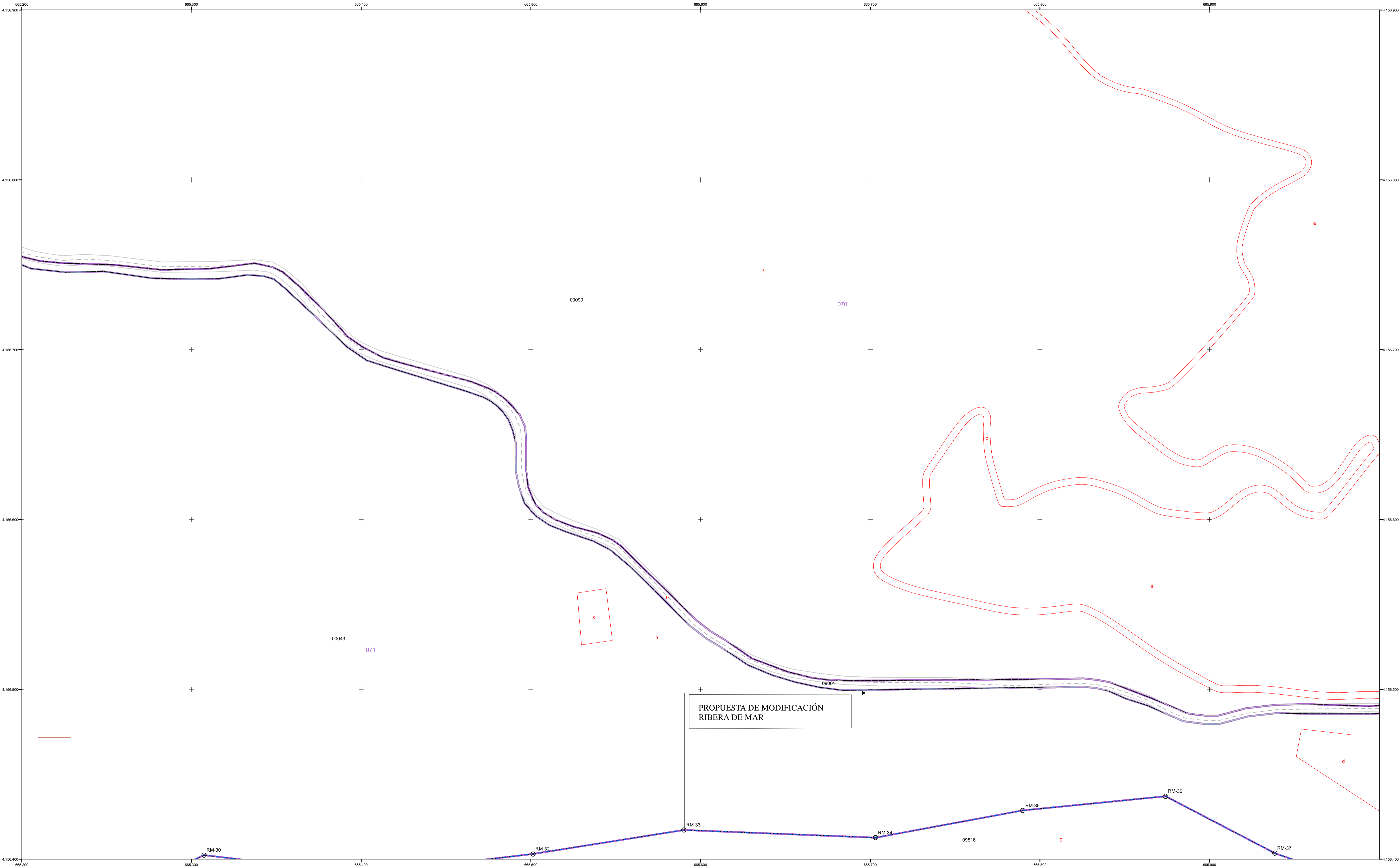
HOJAS MAPA TOPOGRÁFICO NACIONAL 1:50.000	GRÁFICO DE DISTRIBUCIÓN DE HOJAS 1:1.000

EXAMINADO Y CONFORME

El Jefe de Servicio de Gestión del Dominio Público *(Original firmado electrónicamente)* El Ingeniero Jefe de la Demarcación


Fdo: Trinidad Pérez Mateos Fdo: Daniel Caballero Quirantes

Coordenadas X Y: Ver Anejo de Coordenadas

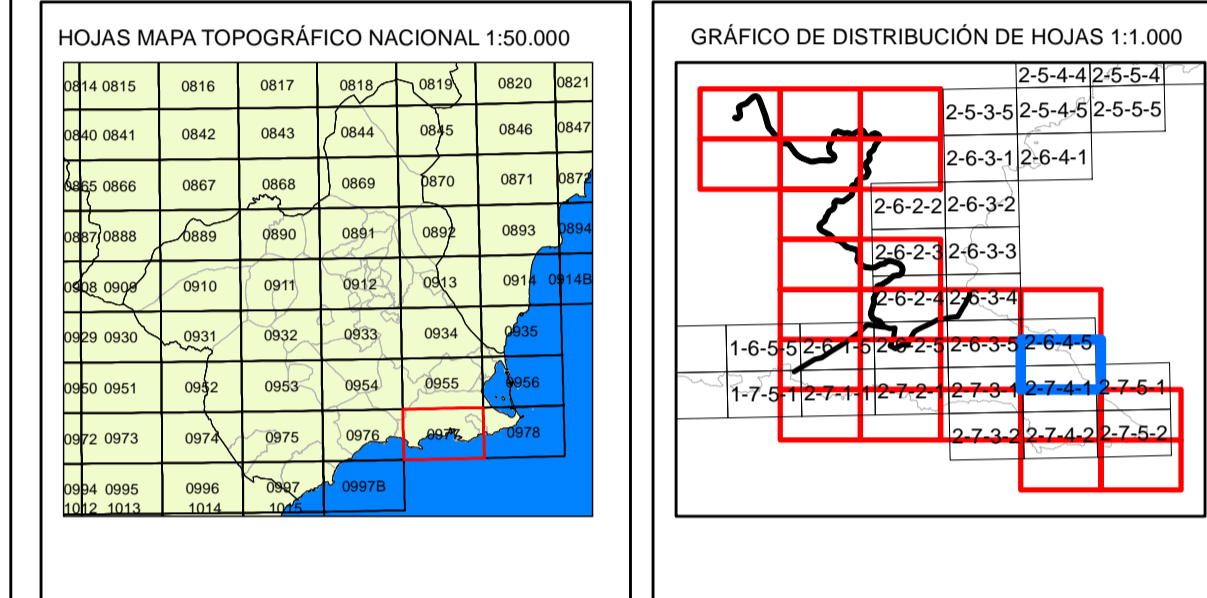


PROPUESTA DE MODIFICACIÓN
RIBERA DE MAR

INFORMACIÓN CARTOGRÁFICA SISTEMA GEODÉICO DE REFERENCIA: ETRS89 SISTEMA DE REPRESENTACIÓN CARTOGRÁFICA: UTM HUSO 30 ORIGEN DE ALTITUDES: NIVEL MEDIO DEL MAR EN ALICANTE COORDENADAS U.T.M. ETRS89 EN MARCO DE HOJA VUELO FOTOGRAMÉTRICO REALIZADO EN 1989 AEROTRIANGULACIÓN PROPIA DE ESTE LEVANTAMIENTO APOYO EN CAMPO REALIZADO EN 2008 RESTITUCIÓN Y EDICIÓN REALIZADO EN 2008		SIGNOS CONVENCIONALES PARTICULARES LÍNEA DE AGUA LÍMITE INTERIOR DE LA RIBERA DEL MAR LÍNEA DE DESLINDE DE DOMINIO PÚBLICO MARÍTIMO-TERRESTRE LÍNEA INTERIOR SERVIDUMBRE DE PROTECCIÓN LÍNEA INTERIOR SERVIDUMBRE DE TRÁNSITO DELIMITACIÓN USOS DEL SUELO LÍNEA DE DPMT TRAMOS COLINDANTES LÍNEA SERV. DE PROTECCIÓN TRAMOS COLINDANTES VÉRTICES DESLINDES DE DOMINIO PÚBLICO VÉRTICES RED GEODÉSICA VÉRTICES BASES DE REPLANTEO LÍNEA SERV. DE TRÁNSITO TRAMOS COLINDANTES LÍMITE RIBERA DEL MAR TRAMOS COLINDANTES		SIGNOS CONVENCIONALES GENERALES LÍMITES ADMINISTRATIVOS LÍMITE SUELO URBANO MANZANA / POLÍGONO PARCELA CONSTRUCCIÓN/SUBPARCELA MOBILIARIO URBANO HIDROLOGÍA ZONA VERDE PARCELAS RÚSTICAS CONSTRUCCIÓN SOBRE RASANTE CONSTRUCCIÓN BAJO RASANTE SOLARES Y PATIOS JARDINES Y ZONAS DEPORTIVAS PISCINAS Y ESTANQUES PARCELAS RÚSTICAS URBANIZABLES		016 POLÍGONO 93985 MANZANA 15 PARCELA URBANA 33 PARCELA RÚSTICA - I+VII CONSTRUCCIONES a, b, c SUBPARCELAS 5A Nº DE POLICÍA	ESCALA 1/1.000 EQUIDISTANCIA 1m.	RECTIFICACIÓN DEL DESLINDE C-DL-38 APROBADO POR O.M. DE 28/09/2000 ENTRE DP-02 Y DP-93 POR ADQUISICIÓN DE TERRENOS Y MODIFICACIÓN DE LA RIBERA DEL MAR, EN LA FINCA DE CABO TIÑOSO. REF: DES01/96/30/0021 - DES07/01
-------------------------------------------------------------------------------------------------------------------------------------------------------------------------------------------------------------------------------------------------------------------------------------------------------------------------------------------------------------------------------------------------------------------	--	--------------------------------------------------------------------------------------------------------------------------------------------------------------------------------------------------------------------------------------------------------------------------------------------------------------------------------------------------------------------------------------------------------------------------------------------------------------------------------------------------------------------------------------------------------------------	--	----------------------------------------------------------------------------------------------------------------------------------------------------------------------------------------------------------------------------------------------------------------------------------------------------------------------------------------------------------------------------------------------------	--	-----------------------------------------------------------------------------------------------------------------------------------------------	-----------------------------------------	-------------------------------------------------------------------------------------------------------------------------------------------------------------------------------------------------------------------------------



PLANO Nº 17 DE 24	HOJA Nº 7-1-6/7-1-7 7-2-6/7-2-7	PLANO: POLIGONAL DE DESLINDE MODIFICADA	REFERENCIA: DES01/96/30/0021 - DES07/01	FECHA: NOVIEMBRE 2021
-----------------------------	---------------------------------------	-----------------------------------------------	--------------------------------------------	--------------------------

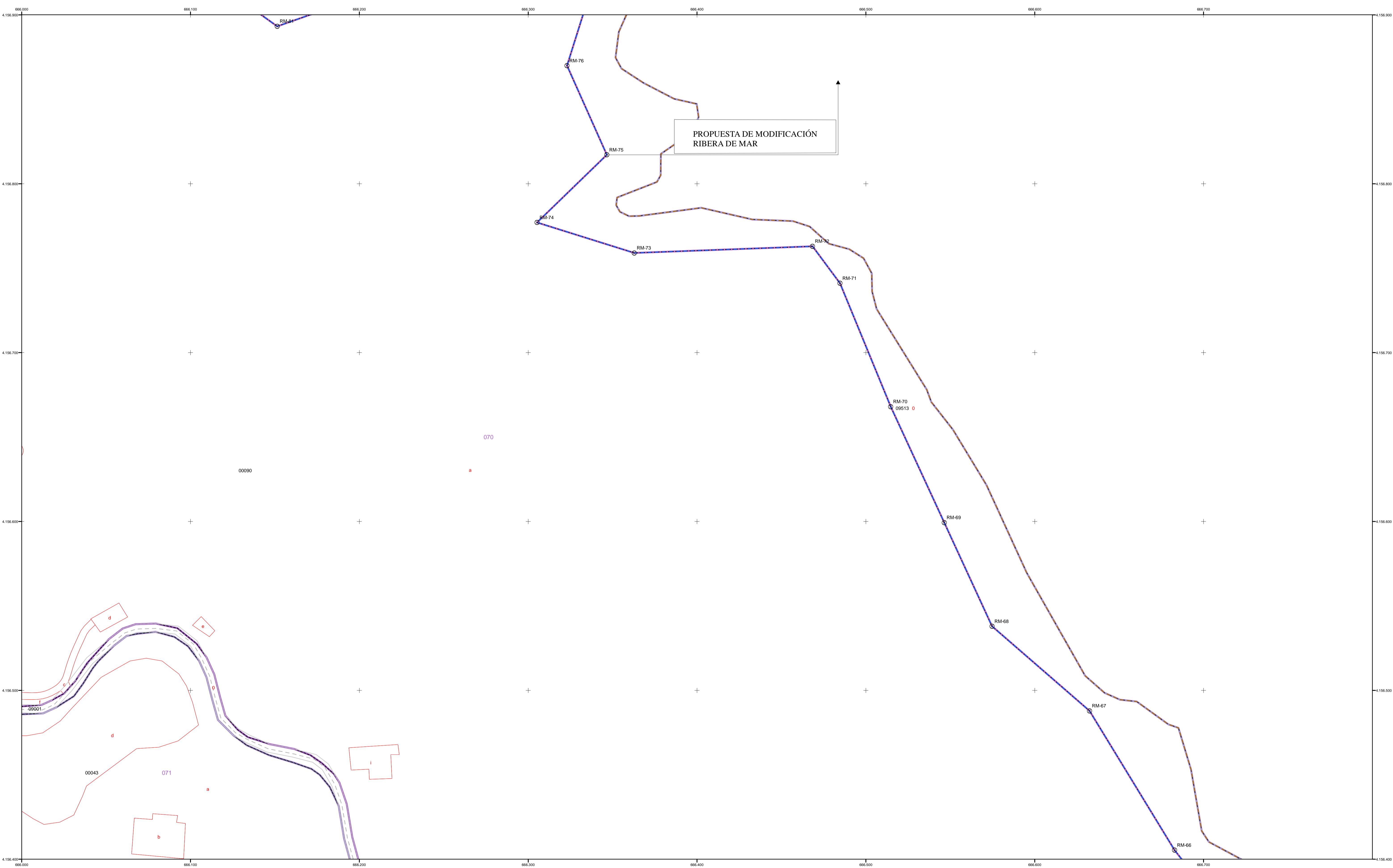


EXAMINADO Y CONFORME


El Jefe de Servicio de Gestión del Dominio Público *(Original firmado electrónicamente)* El Ingeniero Jefe de la Demarcación

Fdo: Trinidad Pérez Mateos Fdo: Daniel Caballero Quirantes

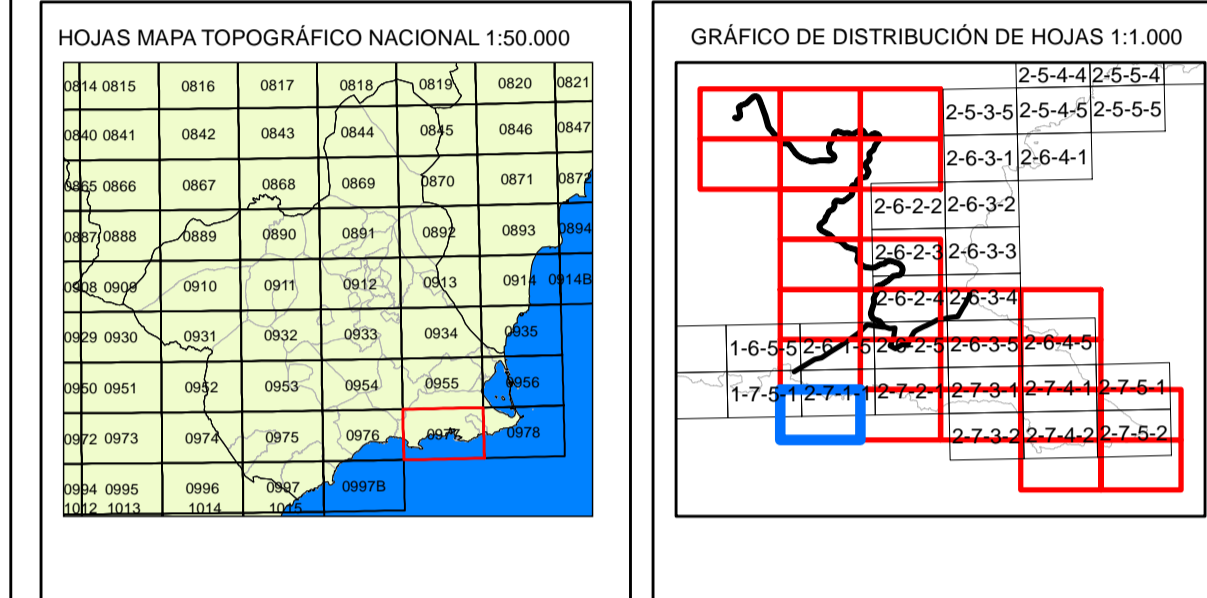
Coordenadas X Y: Ver Anejo de Coordenadas



<p>INFORMACIÓN CARTOGRÁFICA</p> <p>SISTEMA GEODÉSICO DE REFERENCIA: ETRS89 SISTEMA DE REPRESENTACIÓN CARTOGRÁFICA: UTM HUSO 30 ORIGEN DE ALTITUDES: NIVEL MEDIO DEL MAR EN ALICANTE COORDENADAS U.T.M. ETRS89 EN MARCO DE HOJA</p> <p>VUELO FOTOGRAMÉTRICO REALIZADO EN 1989 AEROTRIANGULACIÓN PROPIA DE ESTE LEVANTAMIENTO APOYO EN CAMPO REALIZADO EN 2008 RESTITUCIÓN Y EDICIÓN REALIZADO EN 2008</p>		<p>SIGNOS CONVENCIONALES PARTICULARES</p> <ul style="list-style-type: none"> LÍNEA DE AGUA LÍMITE INTERIOR DE LA RIBERA DEL MAR LÍNEA DE DESLINDE DE DOMINIO PÚBLICO MARÍTIMO-TERRESTRE LÍNEA INTERIOR SERVIDUMBRE DE PROTECCIÓN LÍNEA INTERIOR SERVIDUMBRE DE TRÁNSITO DELIMITACIÓN USOS DEL SUELO LÍNEA DE DPMT TRAMOS COLINDANTES LÍNEA SERV. DE PROTECCIÓN TRAMOS COLINDANTES VÉRTICES DESLINDES DE DOMINIO PÚBLICO VÉRTICES RED GEODÉSICA VÉRTICES BASES DE REPLANTEO LÍNEA SERV. DE TRÁNSITO TRAMOS COLINDANTES LÍMITE RIBERA DEL MAR TRAMOS COLINDANTES 		<p>SIGNOS CONVENCIONALES GENERALES</p> <ul style="list-style-type: none"> LÍMITES ADMINISTRATIVOS LÍMITE SUELO URBANO MANZANA / POLÍGONO PARCELA CONSTRUCCIÓN/SUBPARCELA MOBILIARIO URBANO HIDROLOGÍA ZONA VERDE PARCELAS RÚSTICAS CONSTRUCCIÓN SOBRE RASANTE CONSTRUCCIÓN BAJO RASANTE SOLARES Y PATIOS JARDINES Y ZONAS DEPORTIVAS PISCINAS Y ESTANQUES PARCELAS RÚSTICAS URBANIZABLES 		<p>016 POLÍGONO 93985 MANZANA 15 PARCELA URBANA 33 PARCELA RÚSTICA - I+VII CONSTRUCCIONES a, b, c SUBPARCELAS 5A Nº DE POLICÍA</p> <p>ESCALA 1/1.000</p> <p>10 5 0 10 20 30 40 50 60 70 80 90 100 EQUIDISTANCIA 1m.</p> <p>RECTIFICACIÓN DEL DESLINDE C-DL-38 APROBADO POR O.M. DE 28/09/2000 ENTRE DP-02 Y DP-93 POR ADQUISICIÓN DE TERRENOS Y MODIFICACIÓN DE LA RIBERA DEL MAR, EN LA FINCA DE CABO TIÑOSO. REF: DES01/96/30/0021 - DES07/01</p>	
-----------------------------------------------------------------------------------------------------------------------------------------------------------------------------------------------------------------------------------------------------------------------------------------------------------------------------------------------------------------------------------------------------------------------------------------	--	---------------------------------------------------------------------------------------------------------------------------------------------------------------------------------------------------------------------------------------------------------------------------------------------------------------------------------------------------------------------------------------------------------------------------------------------------------------------------------------------------------------------------------------------------------------------------------------------------------------------------------------------------------------------------------------------------------------	--	-------------------------------------------------------------------------------------------------------------------------------------------------------------------------------------------------------------------------------------------------------------------------------------------------------------------------------------------------------------------------------------------------------------------------------------------------------------------------------------------------------------------------------------------------------------	--	------------------------------------------------------------------------------------------------------------------------------------------------------------------------------------------------------------------------------------------------------------------------------------------------------------------------------------------------------------------------------------------------------------------------------------------------------------------------------------------------------------------------------	--



PLANO Nº 18 DE 24	HOJA Nº 7-1-6/7-1-7 7-2-6/7-2-7	PLANO: POLIGONAL DE DESLINDE MODIFICADA	REFERENCIA: DES01/96/30/0021 - DES07/01	FECHA: NOVIEMBRE 2021
-----------------------------	---------------------------------------	-----------------------------------------------	--------------------------------------------	--------------------------



EXAMINADO Y CONFORME

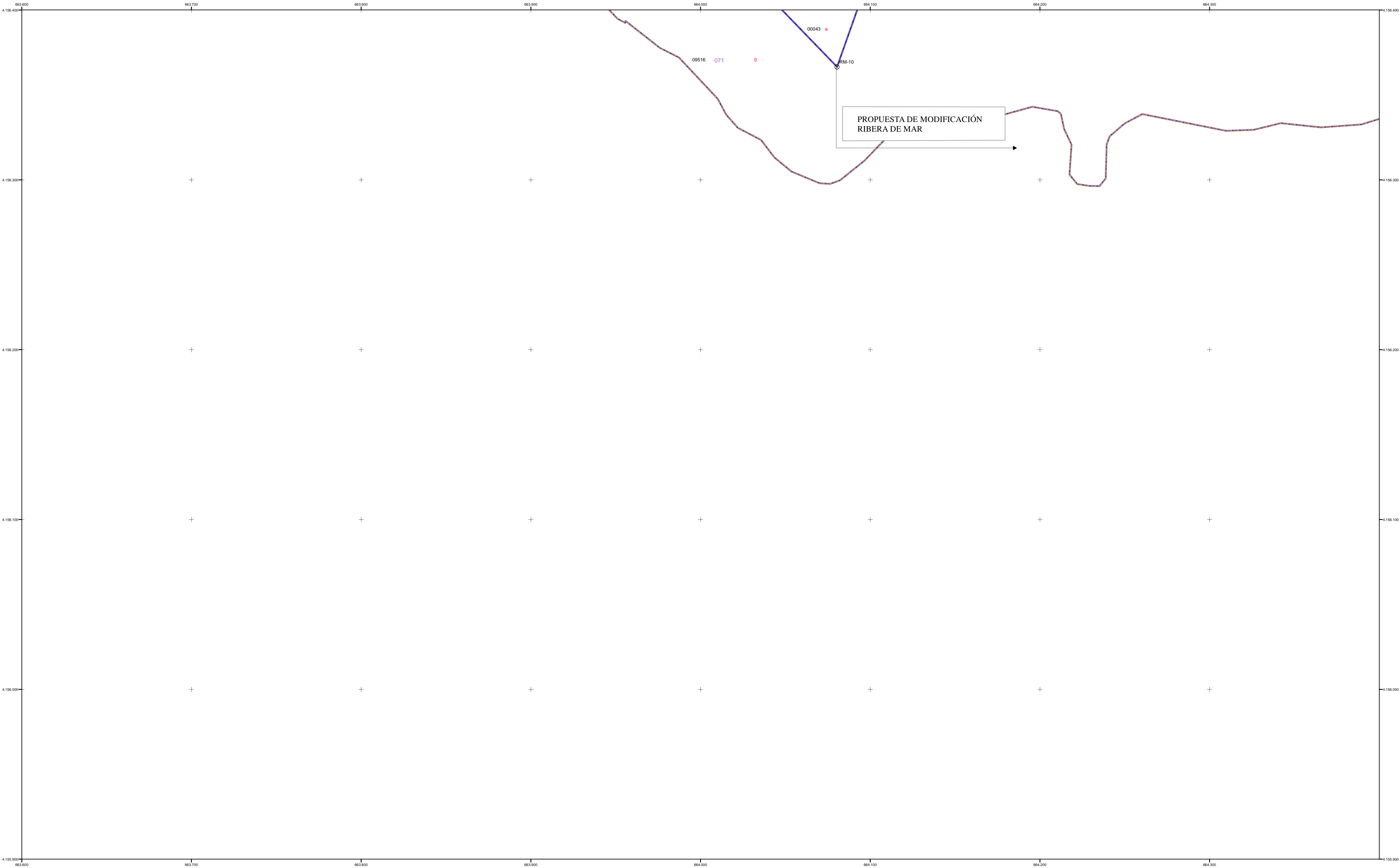
El Jefe de Servicio de Gestión del Dominio Público

El Ingeniero Jefe de la Demarcación


Fdo: Trinidad Pérez Mateos

Fdo: Daniel Caballero Quirantes

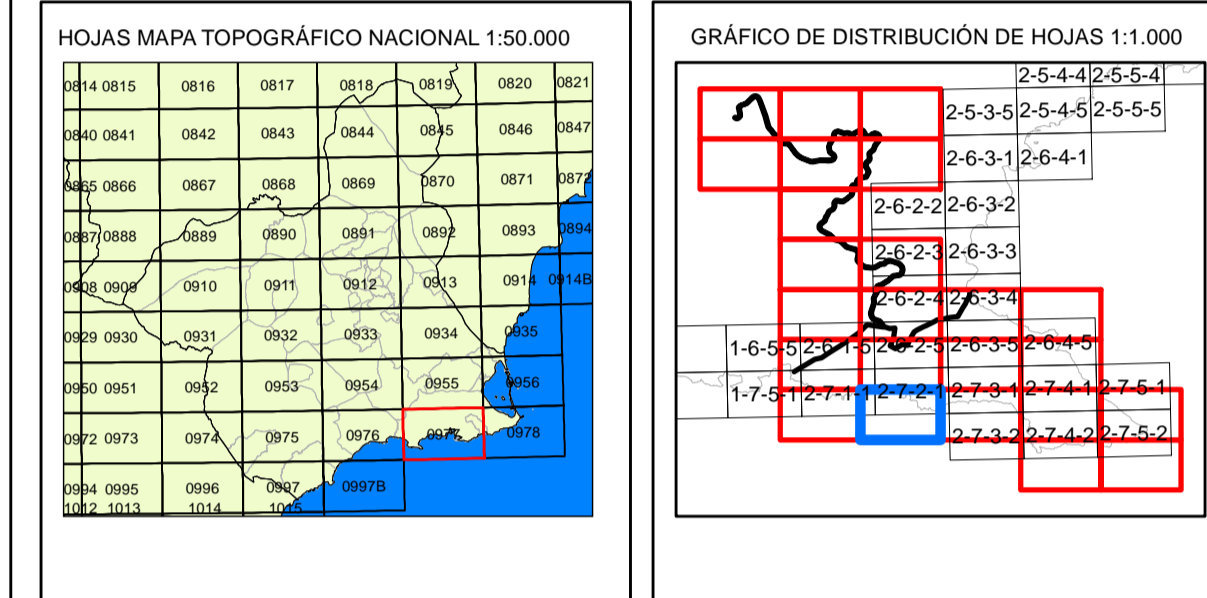
Coordenadas X Y: Ver Anejo de Coordenadas



INFORMACIÓN CARTOGRÁFICA SISTEMA GEODÉISICO DE REFERENCIA: ETRS89 SISTEMA DE REPRESENTACIÓN CARTOGRÁFICA: UTM HUSO 30 ORIGEN DE ALTITUDES: NIVEL MEDIO DEL MAR EN ALICANTE COORDENADAS U.T.M ETRS89 EN MARCO DE HOJA		SIGNOS CONVENCIONALES PARTICULARES VUELO FOTOGRAMÉTRICO REALIZADO EN 1989 AEROTRIANGULACIÓN PROPIA DE ESTE LEVANTAMIENTO APOYO EN CAMPO REALIZADO EN 2008 RESTITUCIÓN Y EDICIÓN REALIZADO EN 2008		SIGNOS CONVENCIONALES GENERALES LÍMITE ADMINISTRATIVOS LÍMITE SUELO URBANO MANZANA / POLÍGONO PARCELA CONSTRUCCIÓN/SUBPARCELA MOBILIARIO URBANO HIDROLOGÍA ZONA VERDE		SIGNOS CONVENCIONALES PARTICULARES VÉRTICES DESLINES DE DOMINIO PÚBLICO VÉRTICES RED GEODÉSICA VÉRTICES BASES DE REPLANTEO LÍNEA SERV. DE TRÁNSITO TRAMOS COLINDANTES LÍMITE RIBERA DEL MAR TRAMOS COLINDANTES		SIGNOS CONVENCIONALES GENERALES PARCELAS RÚSTICAS CONSTRUCCIÓN SOBRE RASANTE CONSTRUCCIÓN BAJO RASANTE SOLARES Y PATIOS JARDINES Y ZONAS DEPORTIVAS PISCINAS Y ESTANQUES PARCELAS RÚSTICAS URBANIZABLES		016 POLÍGONO 93985 MANZANA 15 PARCELA URBANA 33 PARCELA RÚSTICA -I+VII CONSTRUCCIONES a, b, c SUBPARCELAS 5A Nº DE POLICÍA		ESCALA 1/1.000 EQUIDISTANCIA 1m.	
RECTIFICACIÓN DEL DESLINDE C-DL-38 APROBADO POR O.M. DE 28/09/2000 ENTRE DP-02 Y DP-93 POR ADQUISICIÓN DE TERRENOS Y MODIFICACIÓN DE LA RIBERA DEL MAR. EN LA FINCA DE CABO TIÑOSO. REF: DES01/96/30/0021 - DES07/01													



PLANO Nº 19 DE 24	HOJA Nº 7-1-6/7-1-7 7-2-6/7-2-7	PLANO: POLIGONAL DE DESLINDE MODIFICADA	REFERENCIA: DES01/96/30/0021 - DES07/01	FECHA: NOVIEMBRE 2021
-----------------------------	---------------------------------------	-----------------------------------------------	--------------------------------------------	--------------------------

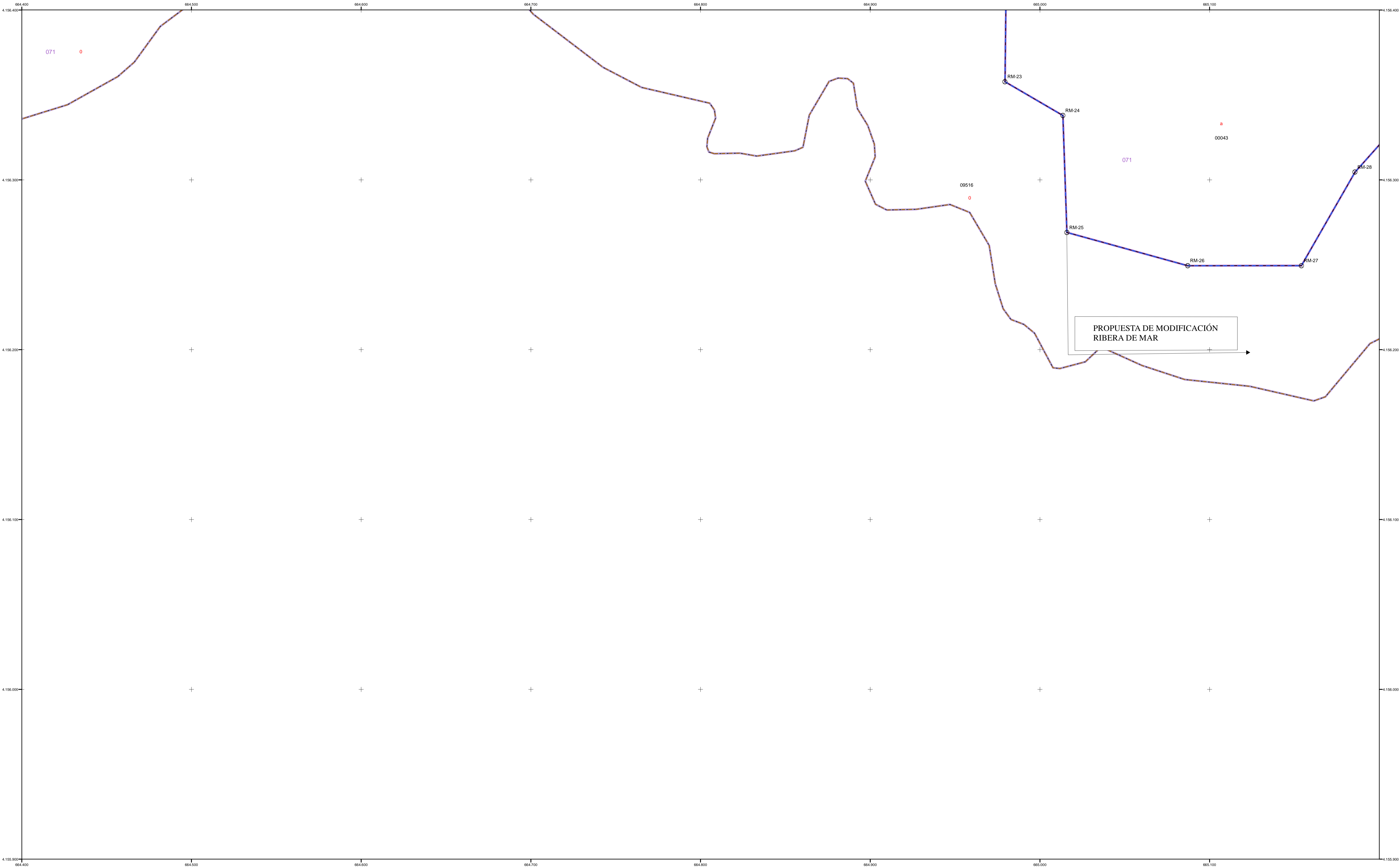


EXAMINADO Y CONFORME

El Jefe de Servicio de Gestión del Dominio Público
(Original firmado electrónicamente)
El Ingeniero Jefe de la Demarcación


Fdo: Trinidad Pérez Mateos
Fdo: Daniel Caballero Quirantes

Coordenadas X Y: Ver Anejo de Coordenadas

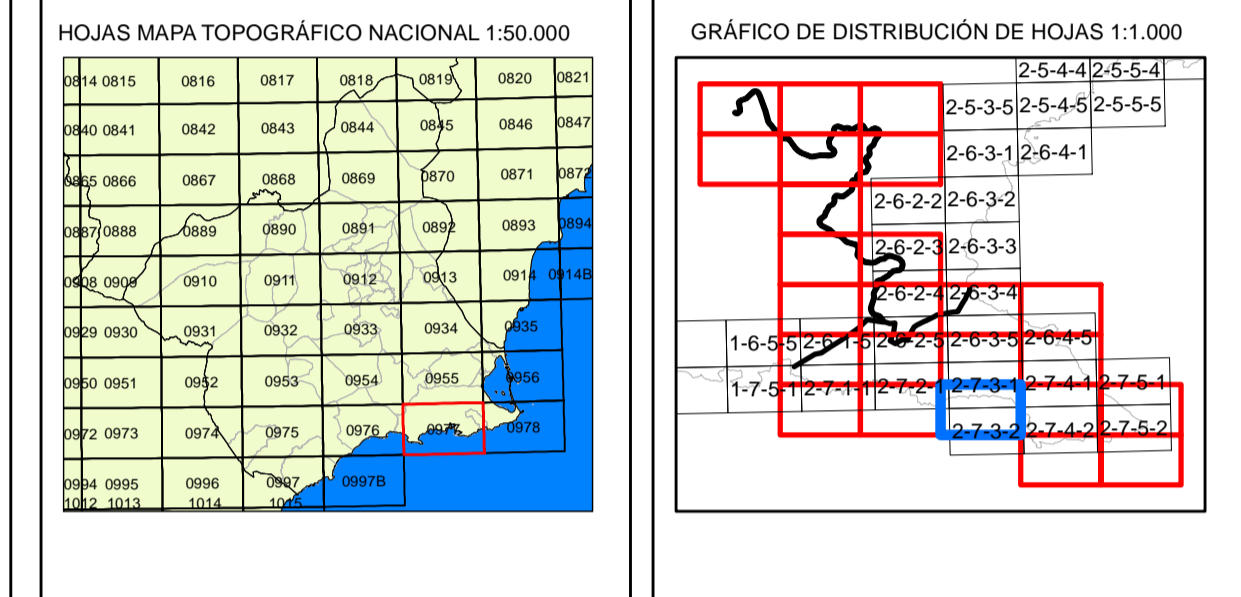


PROPUESTA DE MODIFICACIÓN
RIBERA DE MAR

<p>INFORMACIÓN CARTOGRÁFICA</p> <p>SISTEMA GEODÉSICO DE REFERENCIA: ETRS89 SISTEMA DE REPRESENTACIÓN CARTOGRÁFICA: UTM HUSO 30 ORIGEN DE ALTITUDES: NIVEL MEDIO DEL MAR EN ALICANTE COORDENADAS U.T.M ETRS89 EN MARCO DE HOJA</p> <p>VUELO FOTOGRAMÉTRICO REALIZADO EN 1989 AEROTRIANGULACIÓN PROPIA DE ESTE LEVANTAMIENTO APOYO EN CAMPO REALIZADO EN 2008 RESTITUCIÓN Y EDICIÓN REALIZADO EN 2008</p>		<p>SIGNOS CONVENCIONALES PARTICULARES</p> <ul style="list-style-type: none"> LÍNEA DE AGUA LÍMITE INTERIOR DE LA RIBERA DEL MAR LÍNEA DE DESLINDE DE DOMINIO PÚBLICO MARÍTIMO-TERRESTRE LÍNEA INTERIOR SERVIDUMBRE DE PROTECCIÓN LÍNEA INTERIOR SERVIDUMBRE DE TRÁNSITO DELIMITACIÓN USOS DEL SUELO LÍNEA DE DPMT TRAMOS COLINDANTES LÍNEA SERV. DE PROTECCIÓN TRAMOS COLINDANTES VÉRTICES DESLINDES DE DOMINIO PÚBLICO VÉRTICES RED GEODÉSICA VÉRTICES BASES DE REPLANTEO LÍNEA SERV. DE TRÁNSITO TRAMOS COLINDANTES LÍMITE RIBERA DEL MAR TRAMOS COLINDANTES 		<p>SIGNOS CONVENCIONALES GENERALES</p> <ul style="list-style-type: none"> LÍMITES ADMINISTRATIVOS LÍMITE SUELO URBANO MANZANA / POLÍGONO PARCELA CONSTRUCCIÓN/SUBPARCELA MOBILIARIO URBANO HIDROLOGÍA ZONA VERDE PARCELAS RÚSTICAS CONSTRUCCIÓN SOBRE RASANTE CONSTRUCCIÓN BAJO RASANTE SOLARES Y PATIOS JARDINES Y ZONAS DEPORTIVAS PISCINAS Y ESTANQUES PARCELAS RÚSTICAS URBANIZABLES 		<p>016 POLÍGONO 93985 MANZANA 15 PARCELA URBANA 33 PARCELA RÚSTICA -I+VII CONSTRUCCIONES a, b, c SUBPARCELAS 5A Nº DE POLICÍA</p>		<p>ESCALA 1/1.000</p> <p>EQUIDISTANCIA 1m.</p>	
<p>RECTIFICACIÓN DEL DESLINDE C-DL-38 APROBADO POR O.M. DE 28/09/2000 ENTRE DP-02 Y DP-93 POR ADQUISICIÓN DE TERRENOS Y MODIFICACIÓN DE LA RIBERA DEL MAR, EN LA FINCA DE CABO TIÑOSO. REF: DES01/96/30/0021 - DES07/01</p>									



PLANO Nº 20 DE 24	HOJA Nº 7-1-6/7-1-7 7-2-6/7-2-7	PLANO: POLIGONAL DE DESLINDE MODIFICADA	REFERENCIA: DES01/96/30/0021 - DES07/01	FECHA: NOVIEMBRE 2021
-----------------------------	---------------------------------------	-----------------------------------------------	--------------------------------------------	--------------------------

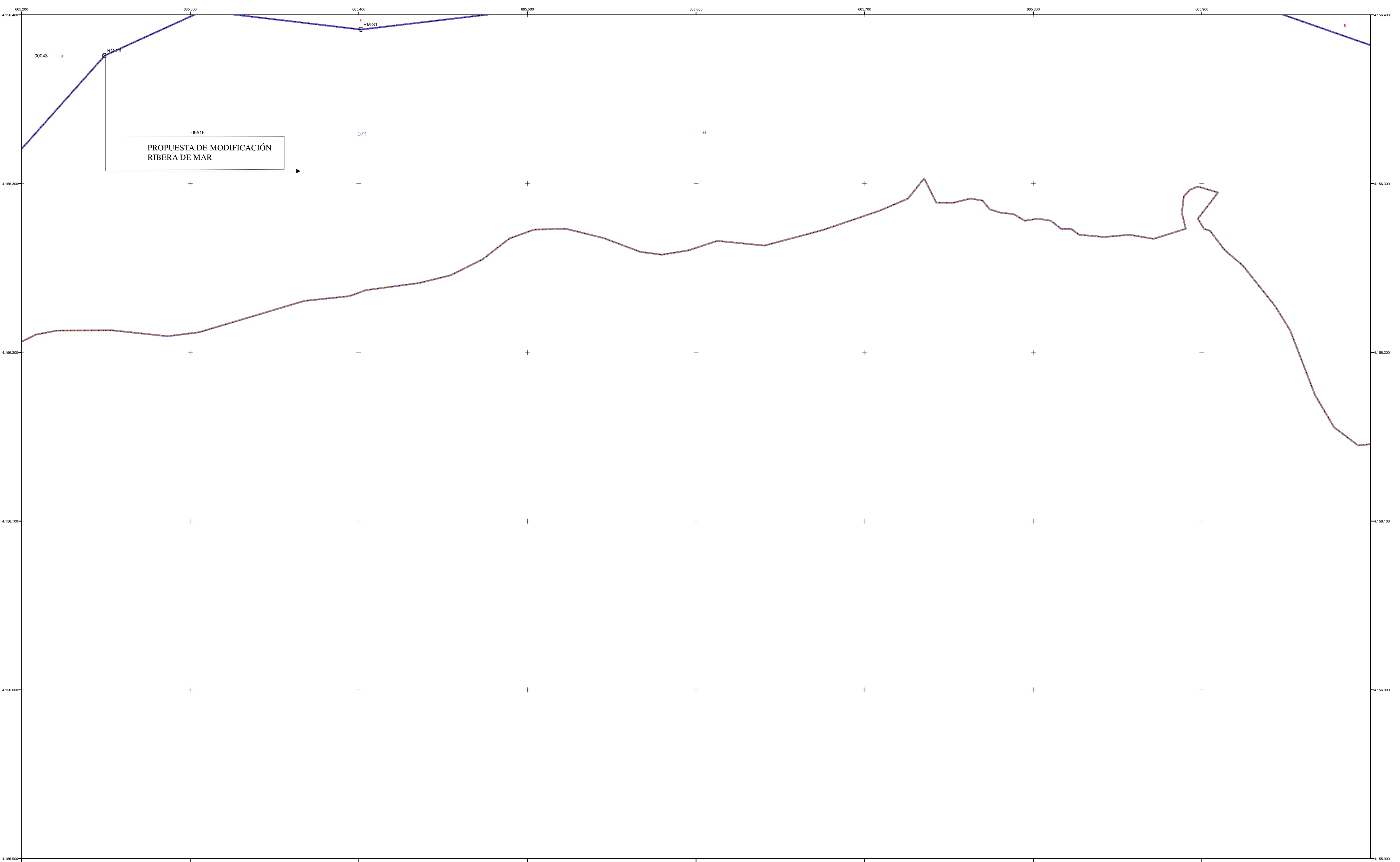


EXAMINADO Y CONFORME


El Jefe de Servicio de Gestión del Dominio Público *(Original firmado electrónicamente)* El Ingeniero Jefe de la Demarcación

Fdo: Trinidad Pérez Mateos Fdo: Daniel Caballero Quirantes

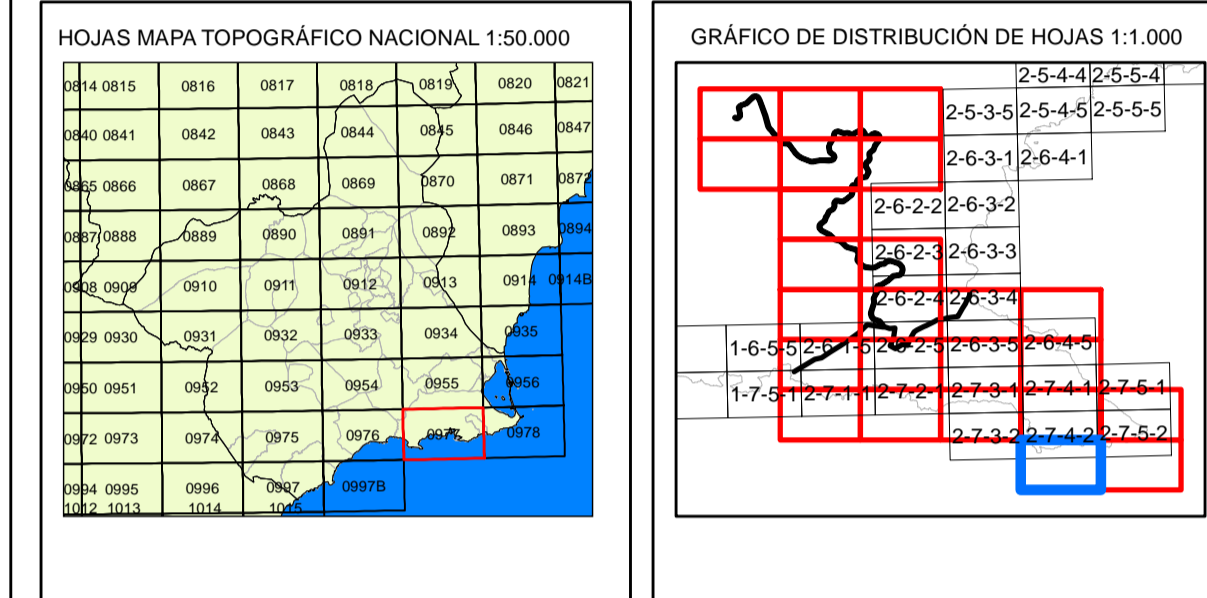
Coordenadas X Y: Ver Anejo de Coordenadas



<p>INFORMACIÓN CARTOGRÁFICA</p> <p>SISTEMA GEODÉISICO DE REFERENCIA: ETRS89 SISTEMA DE REPRESENTACIÓN CARTOGRÁFICA: UTM HUSO 30 ORIGEN DE ALTITUDES: NIVEL MEDIO DEL MAR EN ALICANTE COORDENADAS U.T.M. ETRS89 EN MARCO DE HOJA</p> <p>VUELO FOTOGRAMÉTRICO REALIZADO EN 1989 AEROTRIANGULACIÓN PROPIA DE ESTE LEVANTAMIENTO APOYO EN CAMPO REALIZADO EN 2008 RESTITUCIÓN Y EDICIÓN REALIZADO EN 2008</p>		<p>SIGNOS CONVENCIONALES PARTICULARES</p> <p>— LINEA DE AGUA — LINEA INTERIOR DE LA RIBERA DEL MAR — LINEA DE DESLINDE DE DOMINIO PÚBLICO MARÍTIMO-TERRESTRE ++++ LINEA INTERIOR SERVIDUMBRE DE PROTECCIÓN — LINEA INTERIOR SERVIDUMBRE DE TRÁNSITO + + + DELIMITACIÓN USOS DEL SUELO — LINEA DE DPMT TRAMOS COLINDANTES ++++ LINEA SERV. DE PROTECCIÓN TRAMOS COLINDANTES</p> <p>⊗ VÉRTICES DESLINDES DE DOMINIO PÚBLICO △ VÉRTICES RED GEODÉSICA △ VÉRTICES BASES DE REPLANTEO ○ ○ ○ ○ ○ LINEA SERV. DE TRÁNSITO TRAMOS COLINDANTES — — — LÍMITE RIBERA DEL MAR TRAMOS COLINDANTES</p>		<p>SIGNOS CONVENCIONALES GENERALES</p> <p>+ + + LÍMITES ADMINISTRATIVOS — LÍMITE SUELO URBANO — MANZANA / POLÍGONO — PARCELA — CONSTRUCCIÓN/SUBPARCELA — MOBILIARIO URBANO — HIDROLOGÍA — ZONA VERDE</p> <p>● PARCELAS RÚSTICAS ● CONSTRUCCIÓN SOBRE RASANTE ● CONSTRUCCIÓN BAJO RASANTE ● SOLARES Y PATIOS ● JARDINES Y ZONAS DEPORTIVAS ● PISCINAS Y ESTANQUES ● PARCELAS RÚSTICAS URBANIZABLES</p> <p>016 POLÍGONO 93985 MANZANA 15 PARCELA URBANA 33 PARCELA RÚSTICA - I+VII CONSTRUCCIONES a, b, c SUBPARCELAS 5A Nº DE POLICÍA</p>		<p>ESCALA 1/1.000</p> <p>EQUIDISTANCIA 1m.</p>	<p>RECTIFICACIÓN DEL DESLINDE C-DL-38 APROBADO POR O.M. DE 28/09/2000 ENTRE DP-02 Y DP-93 POR ADQUISICIÓN DE TERRENOS Y MODIFICACIÓN DE LA RIBERA DEL MAR. EN LA FINCA DE CABO TIÑOSO. REF: DES01/96/30/0021 - DES07/01</p>
------------------------------------------------------------------------------------------------------------------------------------------------------------------------------------------------------------------------------------------------------------------------------------------------------------------------------------------------------------------------------------------------------------------------------------------	--	---------------------------------------------------------------------------------------------------------------------------------------------------------------------------------------------------------------------------------------------------------------------------------------------------------------------------------------------------------------------------------------------------------------------------------------------------------------------------------------------------------------------------------------------------------------------------------------------------------------------------------------------	--	------------------------------------------------------------------------------------------------------------------------------------------------------------------------------------------------------------------------------------------------------------------------------------------------------------------------------------------------------------------------------------------------------------------------------------------------------------------------------------------------------------------------------------------------------------------------------------------------------------------------------------------------------------------------------	--	------------------------------------------------	-----------------------------------------------------------------------------------------------------------------------------------------------------------------------------------------------------------------------------------------

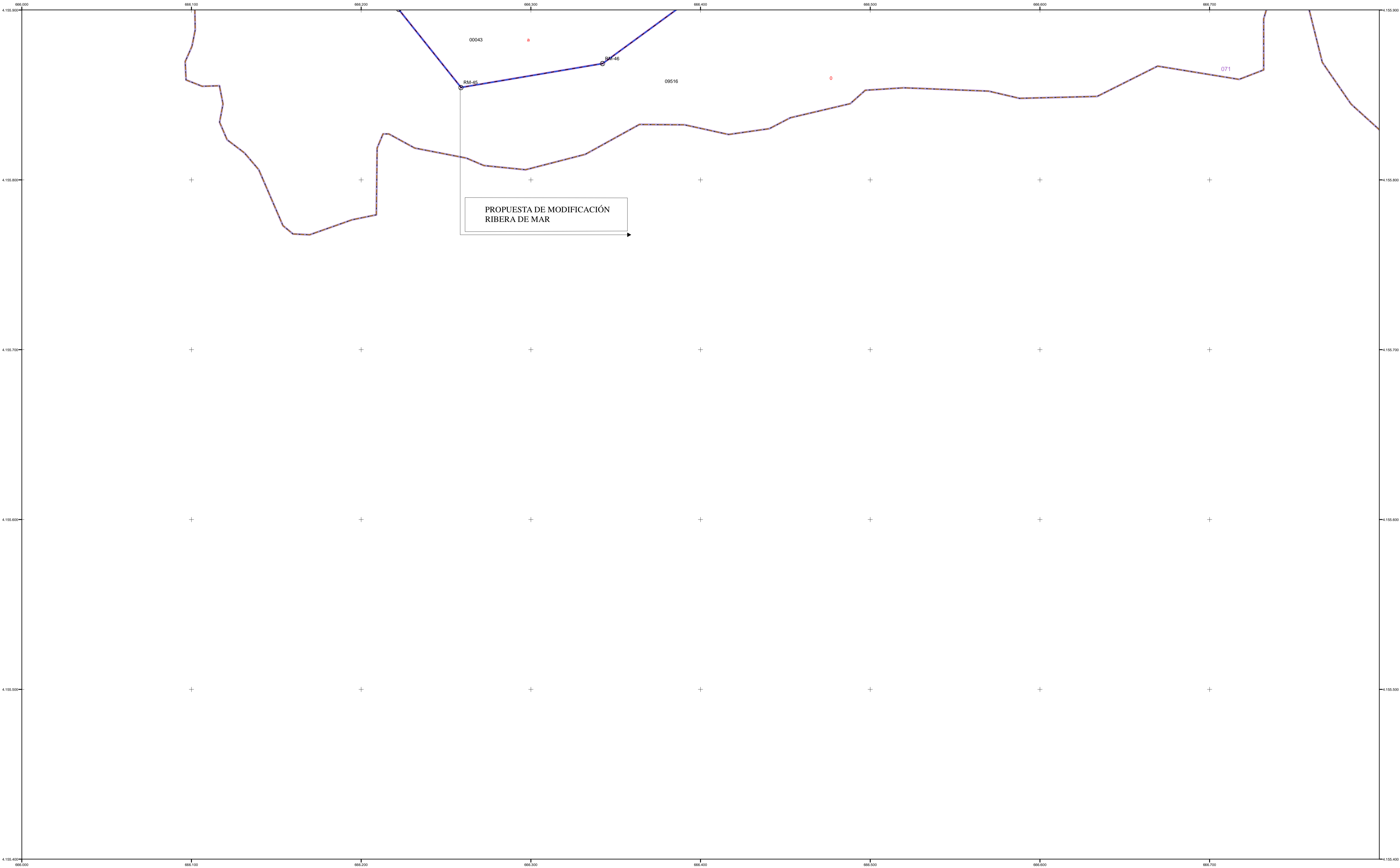


PLANO Nº 23 DE 24	HOJA Nº 7-1-6/7-1-7 7-2-6/7-2-7	PLANO: POLIGONAL DE DESLINDE MODIFICADA	REFERENCIA: DES01/96/30/0021 - DES07/01	FECHA: NOVIEMBRE 2021
-----------------------------	---------------------------------------	-----------------------------------------------	--------------------------------------------	--------------------------




EXAMINADO Y CONFORME	
El Jefe de Servicio de Gestión del Dominio Público	El Ingeniero Jefe de la Demarcación <small>(Original firmado electrónicamente)</small>
Fdo: Trinidad Pérez Mateos	Fdo: Daniel Caballero Quirantes

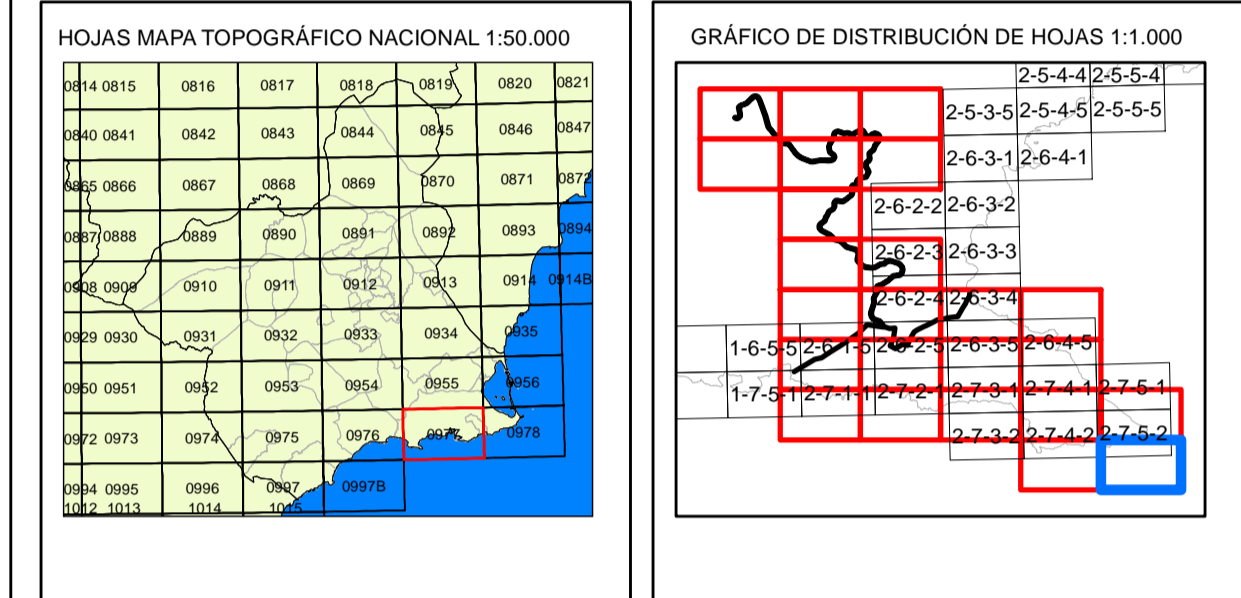
Coordenadas X Y: Ver Anejo de Coordenadas



<p>INFORMACIÓN CARTOGRÁFICA</p> <p>SISTEMA GEODÉISICO DE REFERENCIA: ETRS89 SISTEMA DE REPRESENTACIÓN CARTOGRÁFICA: UTM HUSO 30 ORIGEN DE ALTITUDES: NIVEL MEDIO DEL MAR EN ALICANTE COORDENADAS U.T.M. ETRS89 EN MARCO DE HOJA</p> <p>VUELO FOTOGRAMÉTRICO REALIZADO EN 1989 AEROTRIANGULACIÓN PROPIA DE ESTE LEVANTAMIENTO APOYO EN CAMPO REALIZADO EN 2008 RESTITUCIÓN Y EDICIÓN REALIZADO EN 2008</p>		<p>SIGNOS CONVENCIONALES PARTICULARES</p> <ul style="list-style-type: none"> LÍNEA DE AGUA LÍMITE INTERIOR DE LA RIBERA DEL MAR LÍMITE DE DESLINDE DE DOMINIO PÚBLICO MARÍTIMO-TERRESTRE LÍMITE INTERIOR SERVIDUMBRE DE PROTECCIÓN LÍMITE INTERIOR SERVIDUMBRE DE TRÁNSITO DELIMITACIÓN USOS DEL SUELO LÍMITE DE DPMT TRAMOS COLINDANTES LÍMITE SERV. DE PROTECCIÓN TRAMOS COLINDANTES VÉRTICES DESLINDES DE DOMINIO PÚBLICO VÉRTICES RED GEODÉSICA VÉRTICES BASES DE REPLANTEO LÍNEA SERV. DE TRÁNSITO TRAMOS COLINDANTES LÍMITE RIBERA DEL MAR TRAMOS COLINDANTES 	<p>SIGNOS CONVENCIONALES GENERALES</p> <ul style="list-style-type: none"> LÍMITES ADMINISTRATIVOS LÍMITE SUELO URBANO MANZANA / POLÍGONO PARCELA CONSTRUCCIÓN/SUBPARCELA MOBILIARIO URBANO HIDROLOGÍA ZONA VERDE PARCELAS RÚSTICAS CONSTRUCCIÓN SOBRE RASANTE CONSTRUCCIÓN BAJO RASANTE SOLARES Y PATIOS JARDINES Y ZONAS DEPORTIVAS PISCINAS Y ESTANQUES PARCELAS RÚSTICAS URBANIZABLES 	<p>016 POLÍGONO 93985 MANZANA 15 PARCELA URBANA 33 PARCELA RÚSTICA -I+VII CONSTRUCCIONES a, b, c SUBPARCELAS 5A Nº DE POLICÍA</p>	<p style="text-align: center;">ESCALA 1/1.000</p> <p style="text-align: center;">EQUIDISTANCIA 1m.</p>	<p style="text-align: center;">RECTIFICACIÓN DEL DESLINDE C-DL-38 APROBADO POR O.M. DE 28/09/2000 ENTRE DP-02 Y DP-93 POR ADQUISICIÓN DE TERRENOS Y MODIFICACIÓN DE LA RIBERA DEL MAR, EN LA FINCA DE CABO TIÑOSO. REF: DES01/96/30/0021 - DES07/01</p>
------------------------------------------------------------------------------------------------------------------------------------------------------------------------------------------------------------------------------------------------------------------------------------------------------------------------------------------------------------------------------------------------------------------------------------------	--	--------------------------------------------------------------------------------------------------------------------------------------------------------------------------------------------------------------------------------------------------------------------------------------------------------------------------------------------------------------------------------------------------------------------------------------------------------------------------------------------------------------------------------------------------------------------------------------------------------------------------------------------------------------------------------------------------------------------	-------------------------------------------------------------------------------------------------------------------------------------------------------------------------------------------------------------------------------------------------------------------------------------------------------------------------------------------------------------------------------------------------------------------------------------------------------------------------------------------------------------------------------------------------------------	------------------------------------------------------------------------------------------------------------------------------------------------------------------------------------------------------------	--------------------------------------------------------------------------------------------------------	---------------------------------------------------------------------------------------------------------------------------------------------------------------------------------------------------------------------------------------------------------------------



PLANO Nº 24 DE 24	HOJA Nº 7-1-6/7-1-7 7-2-6/7-2-7	PLANO: POLIGONAL DE DESLINDE MODIFICADA	REFERENCIA: DES01/96/30/0021 - DES07/01	FECHA: NOVIEMBRE 2021
-----------------------------	---------------------------------------	-----------------------------------------------	--------------------------------------------	--------------------------




EXAMINADO Y CONFORME

El Jefe de Servicio de Gestión del Dominio Público El Ingeniero Jefe de la Demarcación

(Original firmado electrónicamente)

Fdo: Trinidad Pérez Mateos Fdo: Daniel Caballero Quirantes

Coordenadas X Y: Ver Anejo de Coordenadas



<p>INFORMACIÓN CARTOGRÁFICA</p> <p>SISTEMA GEODÉISICO DE REFERENCIA: ETRS89 SISTEMA DE REPRESENTACIÓN CARTOGRÁFICA: UTM HUSO 30 ORIGEN DE ALTITUDES: NIVEL MEDIO DEL MAR EN ALICANTE COORDENADAS U.T.M ETRS89 EN MARCO DE HOJA</p> <p>VUELO FOTOGRAMÉTRICO REALIZADO EN 1989 AEROTRIANGULACIÓN PROPIA DE ESTE LEVANTAMIENTO APOYO EN CAMPO REALIZADO EN 2008 RESTITUCIÓN Y EDICIÓN REALIZADO EN 2008</p>		<p>SIGNOS CONVENCIONALES PARTICULARES</p> <p>— LINEA DE AGUA — LINEA INTERIOR DE LA RIBERA DEL MAR — LINEA DE DESLINDE DE DOMINIO PÚBLICO MARÍTIMO-TERRESTRE ++++ LINEA INTERIOR SERVIDUMBRE DE PROTECCIÓN — LINEA INTERIOR SERVIDUMBRE DE TRÁNSITO + + + DELIMITACIÓN USOS DEL SUELO — LINEA DE DPMT TRAMOS COLINDANTES ++++ LINEA SERV. DE PROTECCIÓN TRAMOS COLINDANTES</p> <p>⊗ VÉRTICES DESLINDES DE DOMINIO PÚBLICO △ VÉRTICES RED GEODÉSICA △ VÉRTICES BASES DE REPLANTEO ○ ○ ○ ○ ○ LINEA SERV. DE TRÁNSITO TRAMOS COLINDANTES — — — LÍMITE RIBERA DEL MAR TRAMOS COLINDANTES</p>		<p>SIGNOS CONVENCIONALES GENERALES</p> <p>+ + + LÍMITES ADMINISTRATIVOS — LÍMITE SUELO URBANO — MANZANA / POLÍGONO — PARCELA — CONSTRUCCIÓN/SUBPARCELA — MOBILIARIO URBANO — HIDROLOGÍA — ZONA VERDE</p> <p>● PARCELAS RÚSTICAS ● CONSTRUCCIÓN SOBRE RASANTE ● CONSTRUCCIÓN BAJO RASANTE ● SOLARES Y PATIOS ● JARDINES Y ZONAS DEPORTIVAS ● PISCINAS Y ESTANQUES ○ PARCELAS RÚSTICAS URBANIZABLES</p> <p>016 POLÍGONO 93985 MANZANA 15 PARCELA URBANA 33 PARCELA RÚSTICA - I+VII CONSTRUCCIONES a, b, c SUBPARCELAS 5A Nº DE POLICÍA</p>		<p>ESCALA 1/1.000</p> <p>0 10 20 30 40 50 60 70 80 90 100 EQUIDISTANCIA 1m.</p> <p>RECTIFICACIÓN DEL DESLINDE C-DL-38 APROBADO POR O.M. DE 28/09/2000 ENTRE DP-02 Y DP-93 POR ADQUISICIÓN DE TERRENOS Y MODIFICACIÓN DE LA RIBERA DEL MAR, EN LA FINCA DE CABO TIÑOSO. REF: DES01/96/30/0021 - DES07/01</p>	
-----------------------------------------------------------------------------------------------------------------------------------------------------------------------------------------------------------------------------------------------------------------------------------------------------------------------------------------------------------------------------------------------------------------------------------------	--	---------------------------------------------------------------------------------------------------------------------------------------------------------------------------------------------------------------------------------------------------------------------------------------------------------------------------------------------------------------------------------------------------------------------------------------------------------------------------------------------------------------------------------------------------------------------------------------------------------------------------------------------	--	-----------------------------------------------------------------------------------------------------------------------------------------------------------------------------------------------------------------------------------------------------------------------------------------------------------------------------------------------------------------------------------------------------------------------------------------------------------------------------------------------------------------------------------------------------------------------------------------------------------------------------	--	-------------------------------------------------------------------------------------------------------------------------------------------------------------------------------------------------------------------------------------------------------------------------------------------------------------------------	--