

DEMARCAACION DE COSTAS EN CANARIAS  
SERVICIO DE GESTION DEL DOMINIO PUBLICO

PROPUESTA DE MODIFICACIÓN DE LA LÍNEA DE  
DESLINDE DEL DOMINIO PUBLICO MARITIMO-TERRESTRE  
DEL TRAMO DE COSTA ENTRE EL CHARCO DE SAN GINÉS  
Y LA ZONA PORTUARIA DE ARRECIFE,  
T.M. DE ARRECIFE ( ISLA DE LANZAROTE)

( O.M. 14 de octubre de 1.965 )  
( O.M. 9 de diciembre de 1.958 )

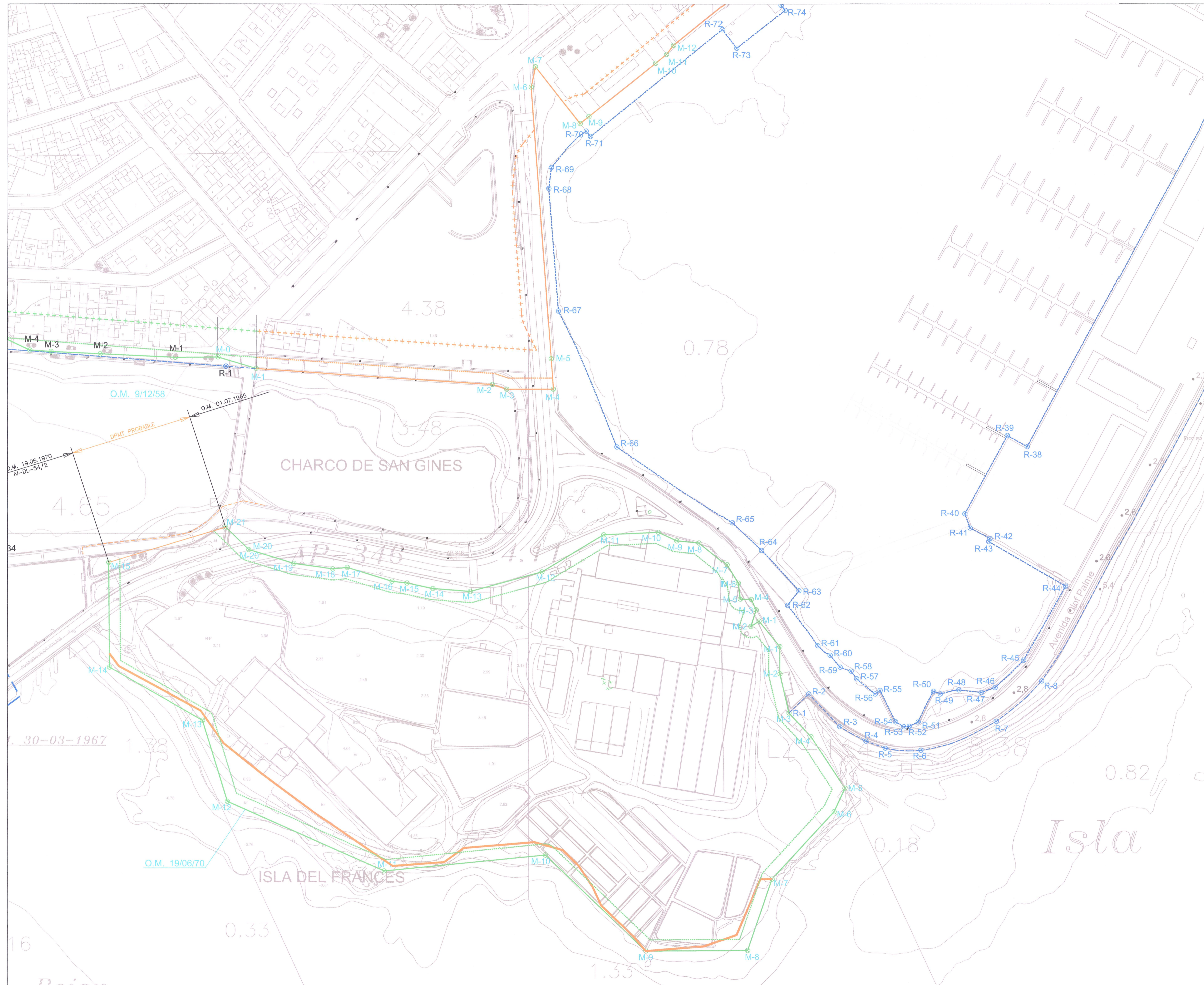
PLANO Nº	HOJA Nº	REFERENCIA	ESCALA	ESCALA GRAFICA
1	1	IV-DL-54/3	1/1000	0 10 20 30 40 50m
PLANO		PROPUESTA DE MODIFICACIÓN DE DESLINDE		

EXAMINADO Y CONFORME	
EL JEFE DE SERVICIO DE GESTIÓN DE D.P.M.T.	EL JEFE DE LA DEMARCAACION
Fdo.: Alberto Martín Coronel	Fdo.: Rafael López Ojeda
FECHA: NOVIEMBRE DE 2019	

INFORMACION CARTOGRAFICA	GRAFICO DE DISTRIBUCION DE HOJAS
PROYECCION Y COORDENADAS U.T.M. - HUEBO 28	1

SIGNOS CONVENCIONALES	
LINEA DE AGUA	LIMITE DESLINDE DEL D.P.M.T. VIGENTE
LIMITE INT. RIBERA DEL MAR	LIMITE DESLINDE DEL D.P.M.T. PROBABLE
LIMITE SERVIDUMBRE TRANSITO	
LIMITE SERVIDUMBRE DE PROTECCION	

VERTICES DE LA POLIGONAL DEL DESLINDE PROPIETA			VERTICES DE LA POLIGONAL DE RIBERA DEL MAR PROPIETA		
VERTICE	X	Y	VERTICE	X	Y



Reion





DEMARCAción DE COSTAS EN CANARIAS  
SERVICIO DE GESTIÓN DEL DOMINIO PÚBLICO

PROPUESTA DE MODIFICACIÓN DE LA LÍNEA DE  
DESLINDE DEL DOMINIO PÚBLICO MARÍTIMO-TERRESTRE  
DEL TRAMO DE COSTA ENTRE EL CHARCO DE SAN GINÉS  
Y LA ZONA PORTUARIA DE ARRECIFE,  
T.M. DE ARRECIFE ( ISLA DE LANZAROTE )

( O.M. 14 de octubre de 1.985 )  
( O.M. 9 de diciembre de 1.958 )

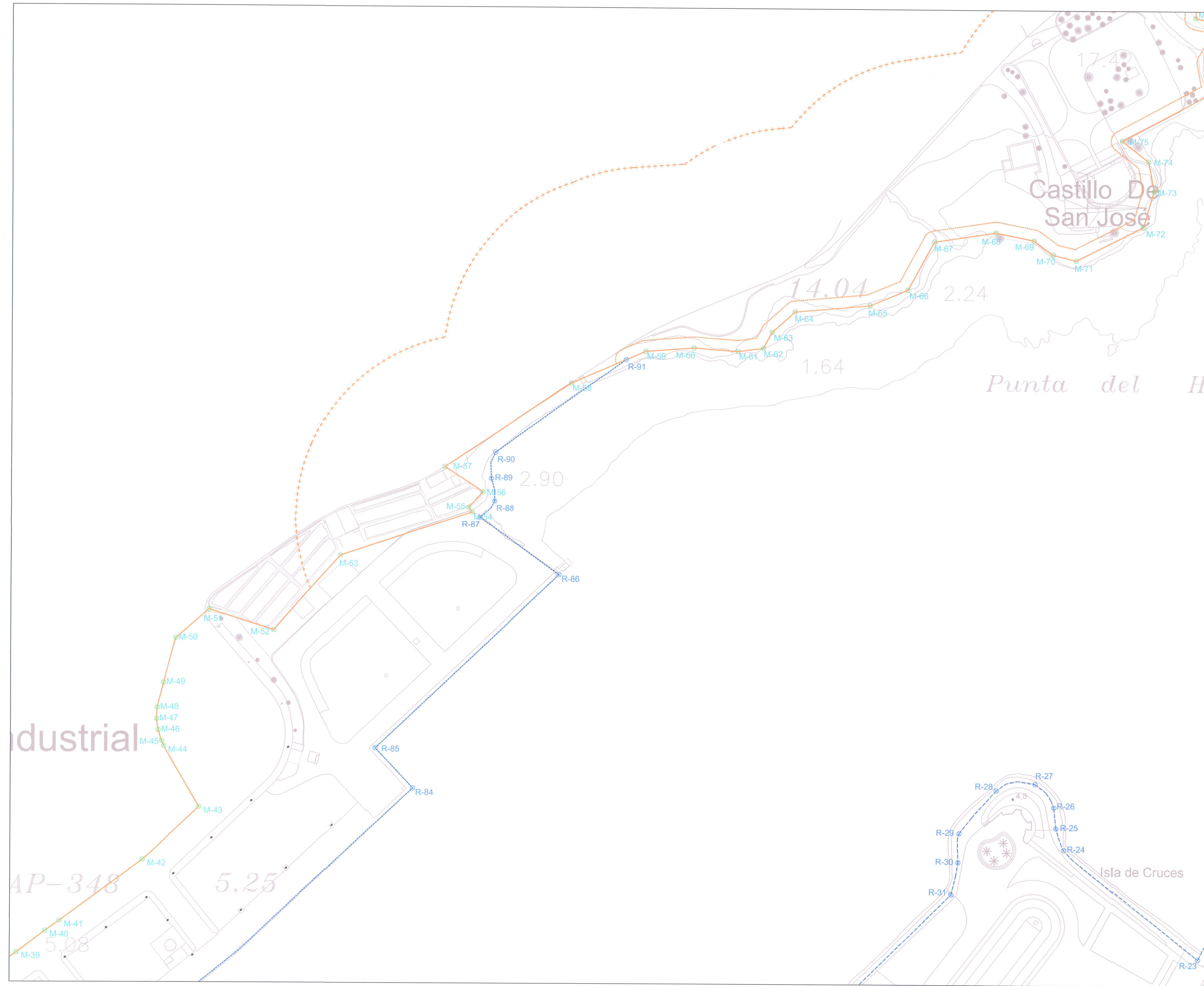
PLANO N.º	HOJA N.º	REFERENCIA	ESCALA	ESCALA GRAFICA
3	1	IV-DL-54/3	1/1000	
PLANO PROPUESTA DE MODIFICACIÓN DE DESLINDE				

EXAMINADO Y CONFORME	
EL JEFE DE SERVICIO DE GESTIÓN DE D.P.M.T.	EL JEFE DE LA DEMARCAción
Fdo.: Alberto Martín Coronel	Fdo.: Rafael López Orive
FECHA: NOVIEMBRE DE 2019	

INFORMACIÓN CARTOGRAFICA PROYECCION Y COORDENADAS U.T.M. - HUSO 28	GRAFICO DE DISTRIBUCIÓN DE HOJAS 1
---	---------------------------------------


SIGNOS CONVENCIONALES	
LINEA DE AGUA	LIMITE DESLINDE DEL D.P.M.T. VIGENTE
LIMITE INT. RIBERA DEL MAR	LIMITE DESLINDE DEL D.P.M.T. PROBABLE
LIMITE SERVIDUMBRE TRANSITO	LIMITE SERVIDUMBRE DE PROTECCION

VERTICES DE LA POSICIONAL DEL DESLINDE PROPUESTA			VERTICES DE LA POSICIONAL DE RIBERA DEL MAR PROPUESTA		
VERTICE	X	Y	VERTICE	X	Y









DEMARCACION DE COSTAS EN CANARIAS  
 SERVICIO DE GESTION DEL DOMINIO PUBLICO

PROPUESTA DE MODIFICACION DE LA LINEA DE  
 DESLINDE DEL DOMINIO PUBLICO MARITIMO-TERRRESTRE  
 Y LA ZONA PORTUARIA DE ARRECIFE,  
 T.M. DE ARRECIFE ( ISLA DE LANZAROTE)

( O.M. 14 de octubre de 1.965 )  
 ( O.M. 9 de diciembre de 1.958 )

PLANO N.º	6
HOJA N.º	1
REFERENCIA	M-DL-54/3
ESCALA	1/1000
ESCALA GRAFICA	
PLANO	PROPUESTA DE MODIFICACION DE DESLINDE

EXAMINADO Y CONFORME

EL JEFE DE SERVICIO DE GESTION

DE D.P.M.T.

Fdo.: Alberto Martín Coronel

FECHA

NOVIEMBRE DE 2019

EL JEFE DE LA DEMARCACION

Fdo.: Rafael López Ojeda

GRAFICO DE DISTRIBUCION DE HOJAS

1

INFORMACION CARTOGRAFICA

PROYECCION Y COORDENADAS U.T.M.: H30T28

SIGNOS CONVENCIONALES

- LINEA DE AGUA
- LIMITE DESLINDE DEL D.P.M.T. VIGENTE
- LIMITE INT. RIBERA DEL MAR
- LIMITE SERVIDUMBRE TRANSITO
- LIMITE SERVIDUMBRE DE PROTECCION
- LIMITE DESLINDE DEL D.P.M.T. PROBABLE

VERTICES DE LA ESCALA DEL DESLINDE  
 PROYECTA

VERTICES DE LA ESCALA DEL DESLINDE  
 PROYECTA

VERTICES DE LA ESCALA DEL DESLINDE  
 PROYECTA



DEMARCACION DE COSTAS EN CAMARIAS  
 SERVICIO DE GESTION DEL DOMINIO PUBLICO

PROPUESTA DE MODIFICACION DE LA LINEA DE  
 DESLINDE DEL DOMINIO PUBLICO MARITIMO-TERRESTRE  
 DEL TRAMO DE COSTA ENTRE EL CHARCO DE SAN GINÉS  
 Y LA ZONA PORTUARIA DE ARRECIFE,  
 T.M. DE ARRECIFE ( ISLA DE LANZAROTE)

(O.M. 14 de octubre de 1.965)  
 (O.M. 9 de diciembre de 1.958)

PLANO Nº	7
HOJA Nº	1
REFERENCIA	M-DL-54/3
ESCALA	1/1000
ESCALA GRAFICA	

EXAMINADO Y CONFORME

EL JEFE DE SERVICIO DE GESTION  
 DE D.P.M.T.  
  
 Fdo.: Alberto Martín Coronel

INFORMACION CARTOGRAFICA  
 PROYECCION Y COORDENADA U.T.M. - HUBO 28

SIGNOS CONVENCIONALES

- LINEA DE AGUA
- LIMITE DESLINDE DEL D.P.M.T. VIGENTE
- LIMITE DESLINDE DEL D.P.M.T. PROBABLE
- LIMITE SERVICIUMBRE TRANSITO
- LIMITE SERVICIUMBRE DE PROTECCION

VERTICES DE LA PROYECTA	X	Y
VERTICES DE LA HOYERA DEL DESLINDE	X	Y
VERTICES DE LA HOYERA DE RIBERA DEL MAR	X	Y

