



Ministerio de Agricultura Y Pesca, Alimentación y Medio Ambiente
DIRECCIÓN GENERAL DE LA SOSTENIBILIDAD DE LA COSTA Y EL MAR
DEMARCACIÓN DE COSTAS ANDALUCÍA-MEDITERRÁNEO
MÁLAGA



**TRAMO DEL DESLINDE DE DOMINIO PÚBLICO MARÍTIMO-TERRESTRE
DES01/06/29/0013 (O.M. 29-10-2.008)
COMPRENDIDO ENTRE LOS VÉRTICES M-1 Y M-8,
EN EL TÉRMINO MUNICIPAL DE VÉLEZ-MÁLAGA**

- MAYO-2.018 -

DES01/06/29/0013-DES07/01

EN TRAMITACIÓN



Ministerio de Agricultura y Pesca, Alimentación y Medio Ambiente
DIRECCIÓN GENERAL DE LA SOSTENIBILIDAD DE LA COSTA Y EL MAR
DEMARCACIÓN DE COSTAS ANDALUCÍA-MEDITERRÁNEO
MÁLAGA

TRAMO DEL DESLINDE DE DOMINIO PÚBLICO MARÍTIMO-TERRESTRE
DES01/06/29/0013 (O.M. 29-10-2.008)
COMPRENDIDO ENTRE LOS VÉRTICES M-1 Y M-8,
EN EL TÉRMINO MUNICIPAL DE VÉLEZ-MÁLAGA

DES01/06/29/0013-DES07/01 EN TRAMITACIÓN

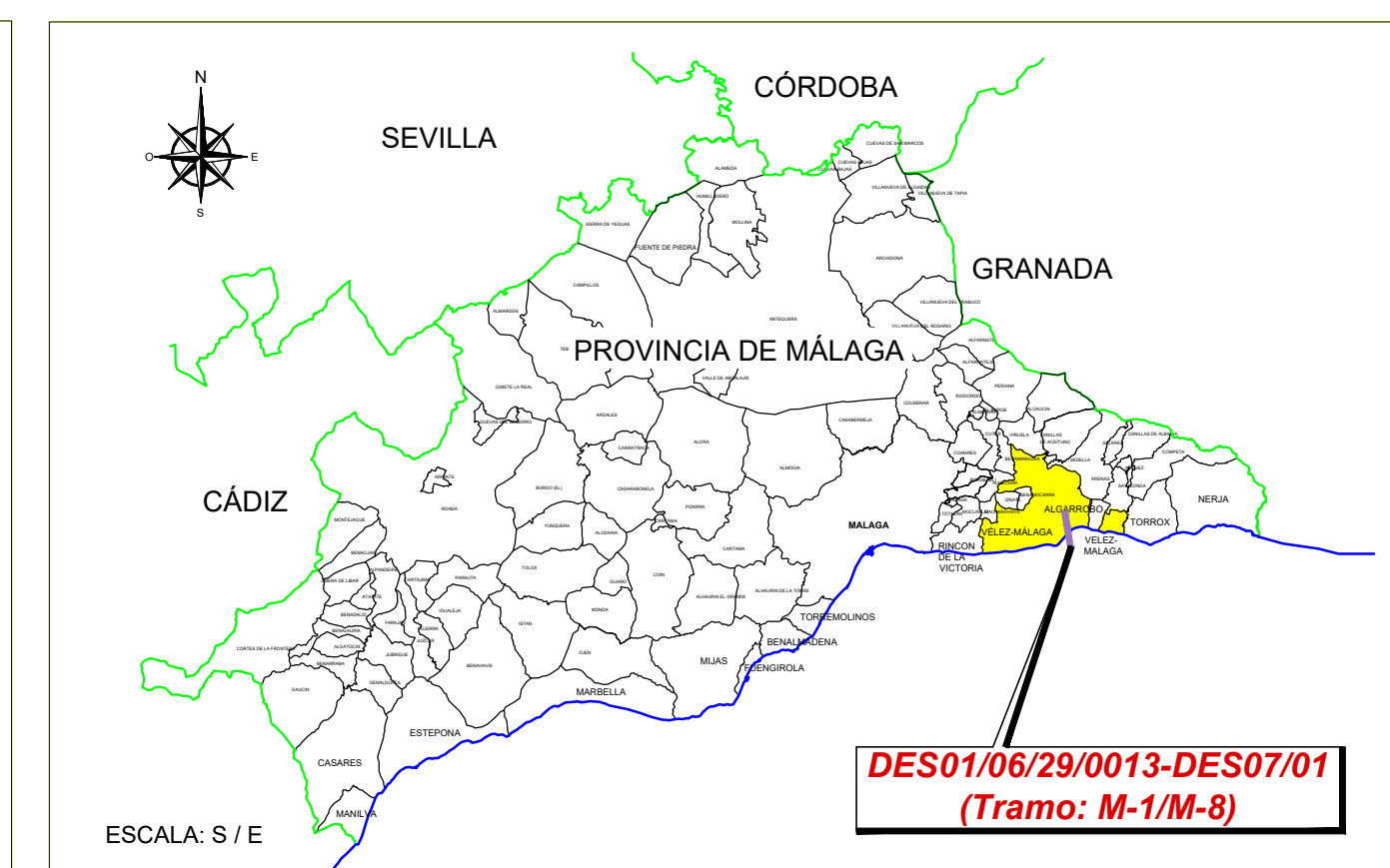
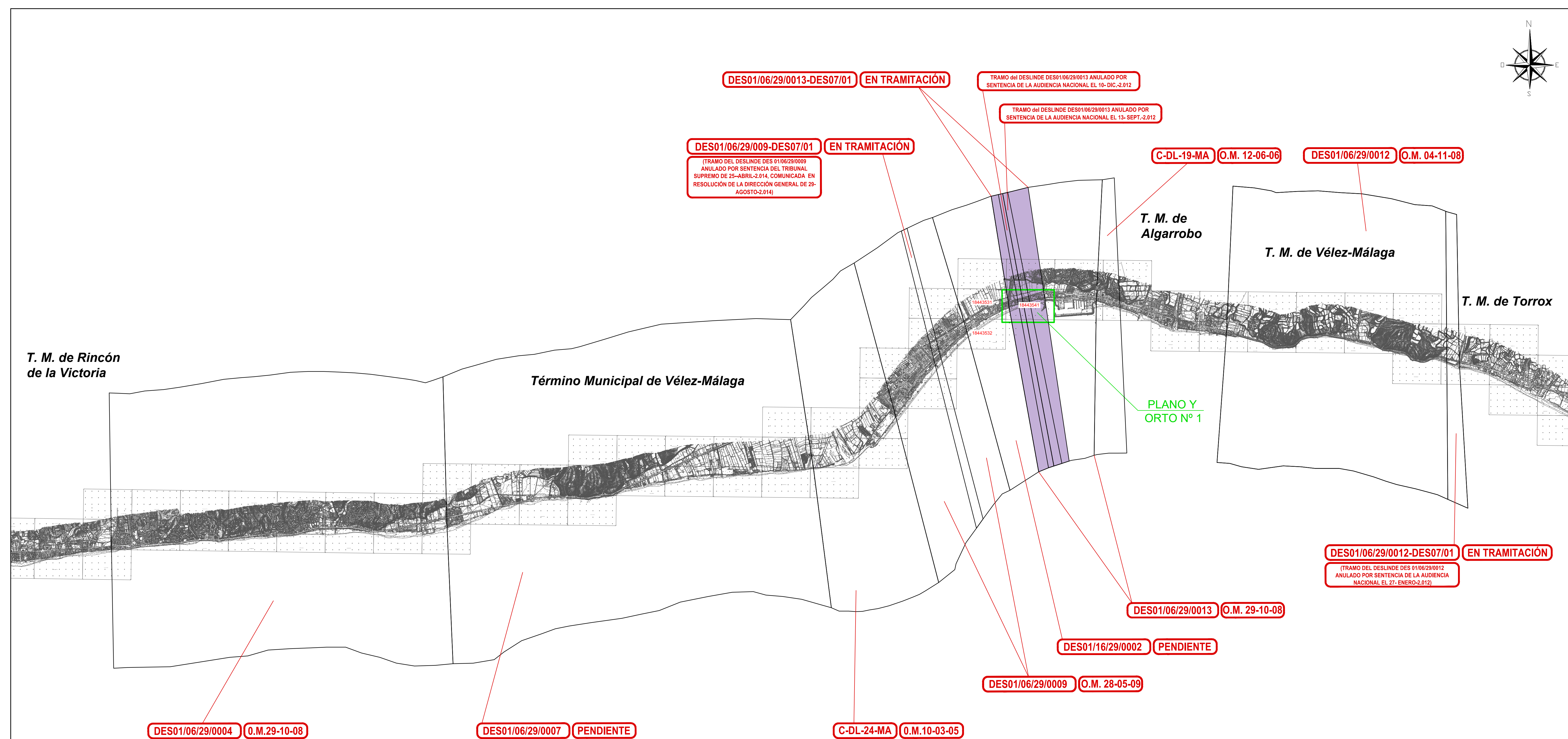
PLANO Nº:	HOJA Nº:	REFERENCIA:	ESCALA:	ESCALA GRÁFICA
0	0	DES01/06/29/0013-DES07/01	1 / 30.000	
PLANO: SITUACIÓN Y EMPLAZAMIENTO				

EXAMINADO Y CONFORME	
EL JEFE DE SERVICIO:	EL JEFE DE LA DEMARCACIÓN:
FECHA:	
Mayo-2018	
Fdo.: Juan José Valero Guerra	Fdo.: Angel González Castiella

INFORMACIÓN CARTOGRÁFICA	GRÁFICO DE DISTRIBUCIÓN DE HOJAS
<ul style="list-style-type: none"> PROYECCIÓN U.T.M. - ELIPSOIDE HAYFORD - HUSO 30 S. DATUM ETRENN VUELO FOTOGRAMÉTRICO D.G. COSTAS (OCTUBRE 2.004 - ENERO 2.005) LEVANTAMIENTO TOPOGRÁFICO ENCAJADO A LA RED GEOGRÁFICA RESTITUCIÓN Y DIBUJO OCTUBRE 2.005-ABRIL 2.008 	

SIGNOS CONVENCIONALES	
<ul style="list-style-type: none"> — LINEA DESLINDE D.P.M.T. PROPUESTA — LÍMITE RIBERA DEL MAR PROPUESTA — LÍMITE SERVIDUMBRE TRANSITO PROPUESTO — LÍMITE SERVIDUMBRE PROTECCIÓN PROPUESTO — DESLINDE DE Z.M.T. APROBADO POR O.M. 	<ul style="list-style-type: none"> △ VÉRTICES RED GEOGRÁFICA △ VÉRTICES REPLANTED □ CALICATAS MUESTRAS S.U./S.N.U. SUELO URBANO / NO URBANO — PARCELA CATASTRAL

VÉRTICES DE LA POLIGONAL DEL DESLINDE	VÉRTICES DE LA RIBERA DEL MAR
---------------------------------------	-------------------------------





Ministerio de Agricultura y Pesca, Alimentación y Medio Ambiente
DIRECCIÓN GENERAL DE LA SOSTENIBILIDAD DE LA COSTA Y EL MAR
DEMARCACIÓN DE COSTAS ANDALUCÍA-MEDITERRÁNEO
MÁLAGA

TRAMO DEL DESLINDE DE DOMINIO PÚBLICO MARÍTIMO-TERRESTRE
DES01/06/29/0013 (O.M. 29-10-2.008)
COMPRENDIDO ENTRE LOS VÉRTICES M-1 Y M-8,
EN EL TÉRMINO MUNICIPAL DE VÉLEZ-MÁLAGA

DES01/06/29/0013-DES07/01 EN TRAMITACIÓN

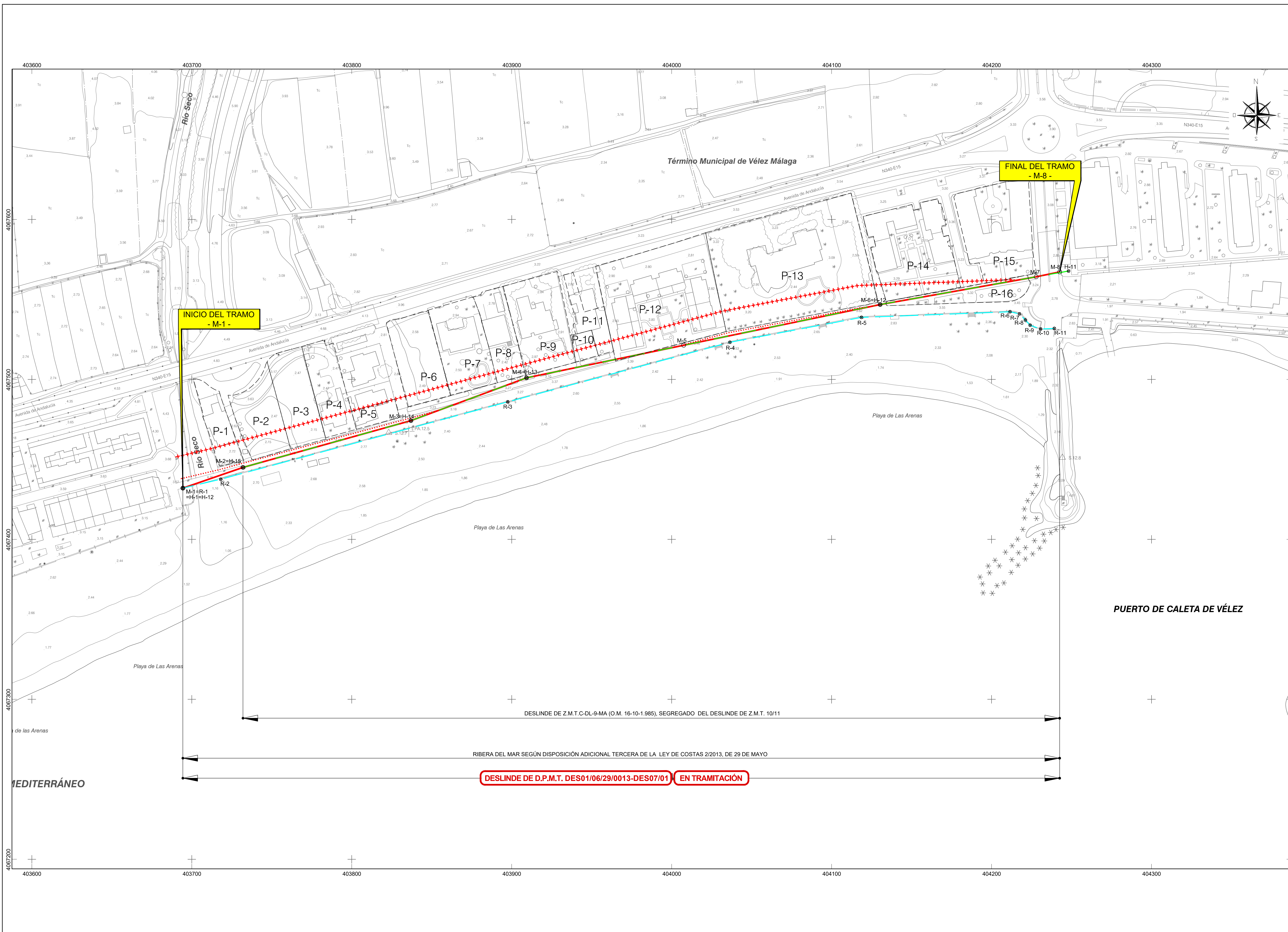
PLANO Nº: 1	HOJA Nº: 1 (1 de 2)	REFERENCIA: DES01/06/29/0013- DES07/01	ESCALA: 1 / 1.000	ESCALA GRÁFICA
PLANO: PLANTA GENERAL DES01/06/29/0013-DES07/01				

EXAMINADO Y CONFORME	
EL JEFE DE SERVICIO:	EL JEFE DE LA DEMARCACIÓN:
FECHA: Mayo-2018	
Fdo.: Juan José Valero Guerra	Fdo.: Angel González Castañeira

INFORMACIÓN CARTOGRÁFICA	GRÁFICO DE DISTRIBUCIÓN DE HOJAS						
<ul style="list-style-type: none"> PROYECCIÓN U.T.M. - ELIPSOIDE HAYFORD - HUSO 30 S - DATUM ETRENER FUENTE FOTOGRAMÉTRICO D.G. COSTAS (OCTUBRE 2.004 - ENERO 2.005) LEVANTAMIENTO TOPOGRÁFICO ENCAJADO A LA RED GEOGRÁFICA RESTITUCIÓN Y DIBUJO OCTUBRE 2.005-ABRIL 2.008 	<table border="1"> <tr> <td>18443531</td> <td>18443541</td> </tr> <tr> <td></td> <td>PLANO Nº 1</td> </tr> <tr> <td>18443532</td> <td></td> </tr> </table>	18443531	18443541		PLANO Nº 1	18443532	
18443531	18443541						
	PLANO Nº 1						
18443532							

SIGNOS CONVENCIONALES	
<ul style="list-style-type: none"> — LINEA DESLINDE D.P.M.T. PROPUESTA — LIMITE RIBERA DEL MAR PROPUESTA — LIMITE SERVIDUMBRE TRANSITO PROPUESTO — LIMITE SERVIDUMBRE PROTECCION PROPUESTO — DESLINDE DE Z.M.T. APROBADO POR O.M. 	<ul style="list-style-type: none"> △ VERTICES RED GEOGRÁFICA △ VERTICES REPLANTEO □ CALICATAS MUESTRAS S.U./S.N.U. SUELO URBANO/NO URBANO — PARCELA CATASTRAL

VÉRTICES DE LA POLIGONAL DEL DESLINDE			VÉRTICES DE LA RIBERA DEL MAR		
PUNTO	X	Y	PUNTO	X	Y
M-1R-1H-1H-12	403694.41	4067432.01	M-1R-1H-1H-1H-12	403694.41	4067432.01
M-2H-15	403732.00	4067444.95	R-2	403718.08	4067437.57
M-3H-14	403836.99	4067474.20	R-3	403897.53	4067485.94
M-4H-13	403909.26	4067500.95	R-4	404036.41	4067523.18
M-5	404007.49	4067521.32	R-5	404118.67	4067538.75
M-6H-12	404130.32	4067546.78	R-6	404211.56	4067542.26
M-7	404227.87	4067564.13	R-7	404217.42	4067540.92
M-8	404242.57	4067567.18	R-8	404221.15	4067537.07
			R-9	404224.13	4067533.86
			R-10	404230.70	4067531.48
			R-11	404239.24	4067531.81





Ministerio de Agricultura y Pesca, Alimentación y Medio Ambiente
 DIRECCIÓN GENERAL DE LA SOSTENIBILIDAD DE LA COSTA Y EL MAR
 DEMARCACIÓN DE COSTAS ANDALUCÍA-MEDITERRÁNEO
 MÁLAGA

TRAMO DEL DESLINDE DE DOMINIO PÚBLICO MARÍTIMO-TERRESTRE
 DES01/06/29/0013 (O.M. 29-10-2.008)
 COMPRENDIDO ENTRE LOS VÉRTICES M-1 Y M-8,
 EN EL TÉRMINO MUNICIPAL DE VÉLEZ-MÁLAGA

DES01/06/29/0013-DES07/01 **EN TRAMITACIÓN**

ORTO Nº: 1	HOJA Nº: 2 (2 de 2)	REFERENCIA: DES01/06/29/0013- DES07/01 PLANO:	ESCALA: 1 / 1.000	ESCALA GRÁFICA
EXAMINADO Y CONFORME				

EL JEFE DE SERVICIO: Fdo.: Juan José Valero Guerra	EL JEFE DE LA DEMARCACIÓN: Fdo.: Angel González Castiñeira
FECHA: Mayo-2018	

INFORMACIÓN CARTOGRÁFICA	GRÁFICO DE DISTRIBUCIÓN DE HOJAS						
<ul style="list-style-type: none"> PROYECCIÓN U.T.M. - ELIPSOIDE HAYFORD - HUSO 30 S - DATUM ETRENER VUELO FOTOGRAMÉTRICO D.G. COSTAS (OCTUBRE 2 004 - ENERO 2 005) LEVANTAMIENTO TOPOGRÁFICO ENLACZADO A LA RED GEOGRÁFICA RESTITUCIÓN Y DIBUJO OCTUBRE 2 005-ABRIL 2 008 	<table border="1"> <tr> <td>18443531</td> <td>18443541</td> </tr> <tr> <td colspan="2" style="text-align: center;">ORTO Nº 1</td> </tr> <tr> <td>18443532</td> <td></td> </tr> </table>	18443531	18443541	ORTO Nº 1		18443532	
18443531	18443541						
ORTO Nº 1							
18443532							

SIGNOS CONVENCIONALES	
<ul style="list-style-type: none"> ○ LINEA DESLINDE D.P.M.T. PROPUESTA ○ LÍMITE RIBERA DEL MAR PROPUESTA ○ LÍMITE SERVIDUMBRE TRANSITO PROPUESTO ○ LÍMITE SERVIDUMBRE PROTECCIÓN PROPUESTO ○ DESLINDE DE Z.M.T. APROBADO POR O.M. 	<ul style="list-style-type: none"> △ VÉRTICES RED GEOGRÁFICA △ VÉRTICES REPLANTED □ CALICATAS MUESTRAS S.U./S.N.U. SUELO URBANO/NO URBANO — PARCELA CATASTRAL

VÉRTICES DE LA POLIGONAL DEL DESLINDE			VÉRTICES DE LA RIBERA DEL MAR		
PUNTO	X	Y	PUNTO	X	Y
M-1R-1H-1H-12	403694.41	4067432.01	M-1R-1H-1H-12	403694.41	4067432.01
M-2H-15	403732.00	4067444.95	R-2	403718.08	4067437.57
M-3H-14	403836.99	4067474.20	R-3	403897.53	4067485.94
M-4H-13	403909.26	4067500.95	R-4	404036.41	4067523.18
M-5	404007.49	4067521.32	R-5	404118.67	4067538.75
M-6H-12	404130.32	4067546.78	R-6	404211.56	4067542.26
M-7	404227.87	4067564.13	R-7	404217.42	4067540.92
M-8	404242.57	4067567.18	R-8	404221.15	4067537.07
			R-9	404224.13	4067533.86
			R-10	404230.70	4067531.48
			R-11	404239.24	4067531.81