


INFORMACION CARTOGRAFICA
 PROYECCION U.T.M. ELIPSOIDE INTERNACIONAL-HUSO
 ALTITUDES REFERIDAS AL NIVEL DEL MAR EN LA ZONA
 COORDENADAS GRAFICAS EN LAS ESCALAS DE LA HOJA
 VUELO FOTOGRAFICO REALIZADO EN: Marzo de 1990
 POR DIRECCION GRAL. DE COSTAS
 TRANJULACION PROPIA DE ESTE LEVANTAMIENTO
 REFERIDA A LA RED GEODESICA NACIONAL
 APOYO DE CAMPO REALIZADO EN: Abril de 1990
 RESTITUCION Y DIBUJO REALIZADO EN: Mayo de 1990
 POR: TOPONOR T.S.A.

BASE CARTOGRAFICA DE LA A. P. DE A CORUÑA DE 2.019 Y
 ACTUALIZADA EN: Octubre de 2.021
 POR: COMPASS SOLUCIONES DE ING. Y ARQ.

REPRESENTACION COORDENADAS UTM ETRS 89
 TRANSFORMADAS SEGUN PROGRAMA DE APLICACIONES
 GEODESICAS 1.0 BETA DEL INSTITUTO GEOGRAFICO
 NACIONAL OCTUBRE 2021.

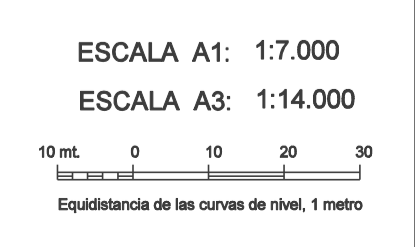
- SIGNOS CONVENCIONALES PARTICULARES**
- Línea límite interior de la ribera del mar
 - Línea destino del D. P. M. T.
 - ++++ Línea servidumbre de protección
 - Línea de destino antiguo aprobado por O.M. de ...
 - Línea de perímetro de concesión
 - Límite parcelas colindantes.
 - ① Número de Parcela
 - Límite Zona de Servicio Vigente de la Aut. Port. A Coruña
 - Límite Zona de Servicio en tramitación de la Aut. Port. A Coruña
 - Límite Zona Expropiada de la Aut. Port. A Coruña
 - HITOS, MOJON
 - △ VERTICES RED GEODESICA
 - △ VERTICES REPLANTEO
 - 4732500 COORDENADA DE CUADRÍCULA UTM ED90
 - 4782500 COORDENADA DE CUADRÍCULA UTM ETRS89



Ministerio para la Transición Ecológica
 y el Reto Demográfico
 DIRECCION GENERAL DE LA COSTA Y DEL MAR
 DEMARCAACION DE COSTAS DE GALICIA

EL JEFE DEL SERVICIO DEL DOMINIO PUBLICO
 Fdo. : D. IGNACIO PARDO DE VERA MORENO

EL INGENIERO JEFE DE LA DEMARCAACION
 Fdo. : D. RAFAEL EIMIL APENELA

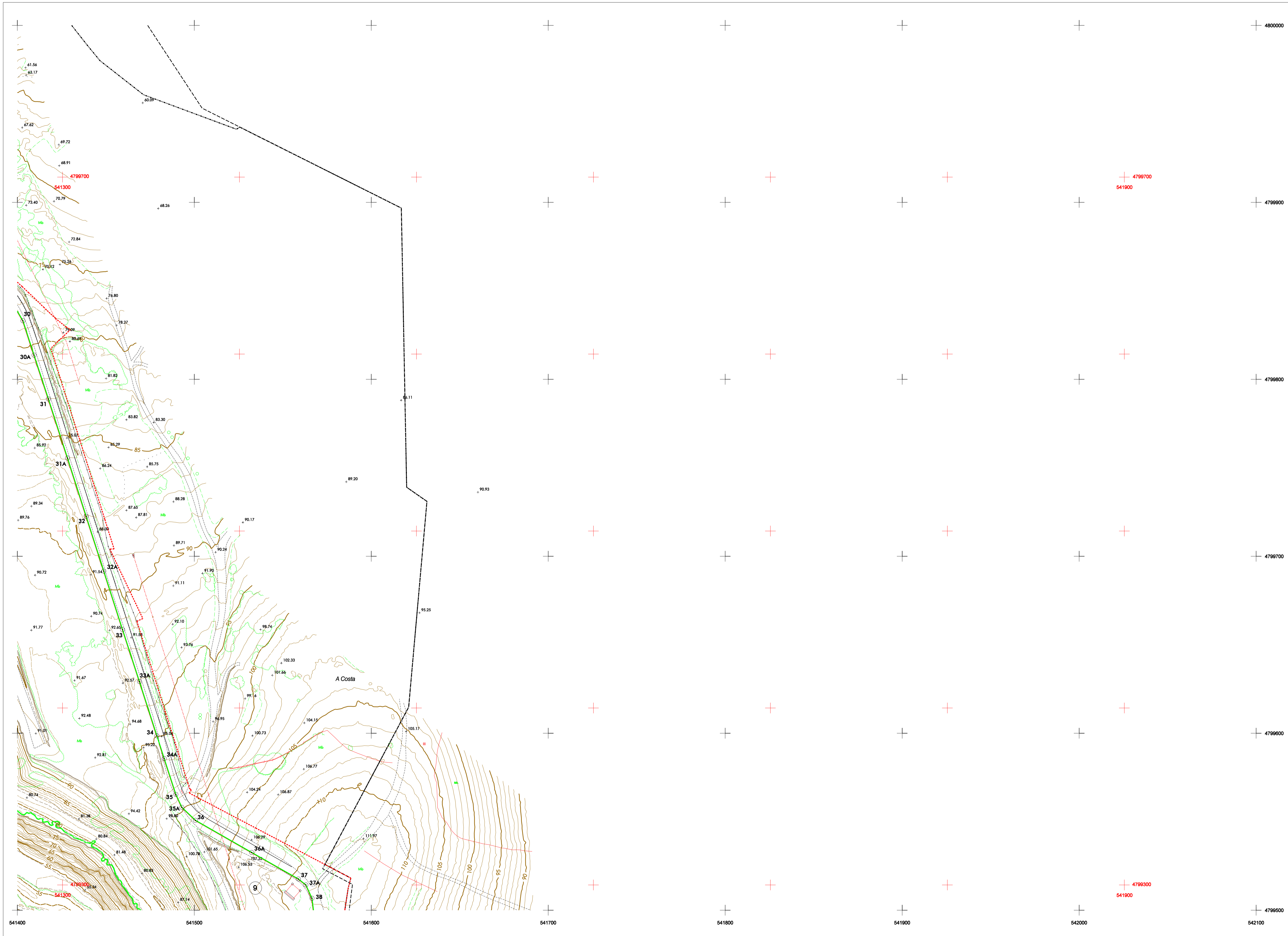


ORIGEN DE LA COORDENADA "Z"
 Cota referencial de mareas
 Bajamar viva Equinoccial respecto al
 Nivel Medio del Mar en Alicante + 1.60

Nº EXPEDIENTE
 DES01/21/15/0002
 DL-153-LC // DL-207-LC
 C.21/10-D // C.21/11-D

HOJA N°
 Ref. Plano Situación
 FECHA
 Diciembre de 2021

DESLINDE DEL DOMINIO PUBLICO MARITIMO TERRESTRE
 PUERTO EXTERIOR DE CORUÑA
 Punta Langosteira
 TERMINO MUNICIPAL: ARTEIXO
 PROVINCIA: A CORUÑA



COORDENADAS DE MOJONES

PT	X	Y	X	Y	
ED89	ED89	ED89	ETRS89	ETRS89	
29A	541393.626	4799949.374	77.385	541268.091	4799635.108
30	541403.152	4799833.107	78.587	541277.817	4799618.839
30A	541408.436	4799813.895	80.317	541283.901	4799599.427
31	541417.562	4799788.898	82.779	541292.028	4799574.630
31A	541428.345	4799755.513	85.606	541302.811	4799541.244
32	541438.893	4799722.606	87.881	541313.359	4799508.337
32A	541448.859	4799691.622	89.148	541323.326	4799477.353
33	541458.488	4799658.534	91.222	541333.955	4799444.265
33A	541469.015	4799629.209	92.809	541343.483	4799414.940
34	541478.844	4799598.550	94.978	541353.312	4799384.281
34A	541482.958	4799585.778	95.916	541367.424	4799371.507
35	541489.581	4799565.467	98.579	541364.049	4799351.198
35A	541492.941	4799558.167	99.836	541367.410	4799343.868
36	541500.618	4799550.823	101.358	541375.087	4799336.554
36A	541532.417	4799532.646	106.939	541406.886	4799318.377
37	541558.807	4799517.649	110.423	541433.278	4799303.389
37A	541563.039	4799514.300	110.788	541437.505	4799300.031
38	541566.504	4799506.780	111.054	541440.973	4799292.491
38A	541569.993	4799478.896	108.699	541444.462	4799264.627

INFORMACION CARTOGRAFICA

PROYECCION U.T.M. ELIPSOIDE INTERNACIONAL-HUSO
 ALTITUDES REFERIDAS AL NIVEL DEL MAR EN LA ZONA
 COORDENADAS GRAFICAS EN LAS ESCALAS DE LA HOJA
 VUELO FOTOGRAFICO REALIZADO EN: Marzo de 1990
 POR DIRECCION GRAL. DE COSTAS
 TRIANGULACION PROPIA DE ESTE LEVANTAMIENTO
 REFERIDA A LA RED GEODESICA NACIONAL
 APOYO DE CAMPO REALIZADO EN: Abril de 1990
 RESTITUCION Y DIBUJO REALIZADO EN: Mayo de 1990
 POR: TOPONOR T.S.A.

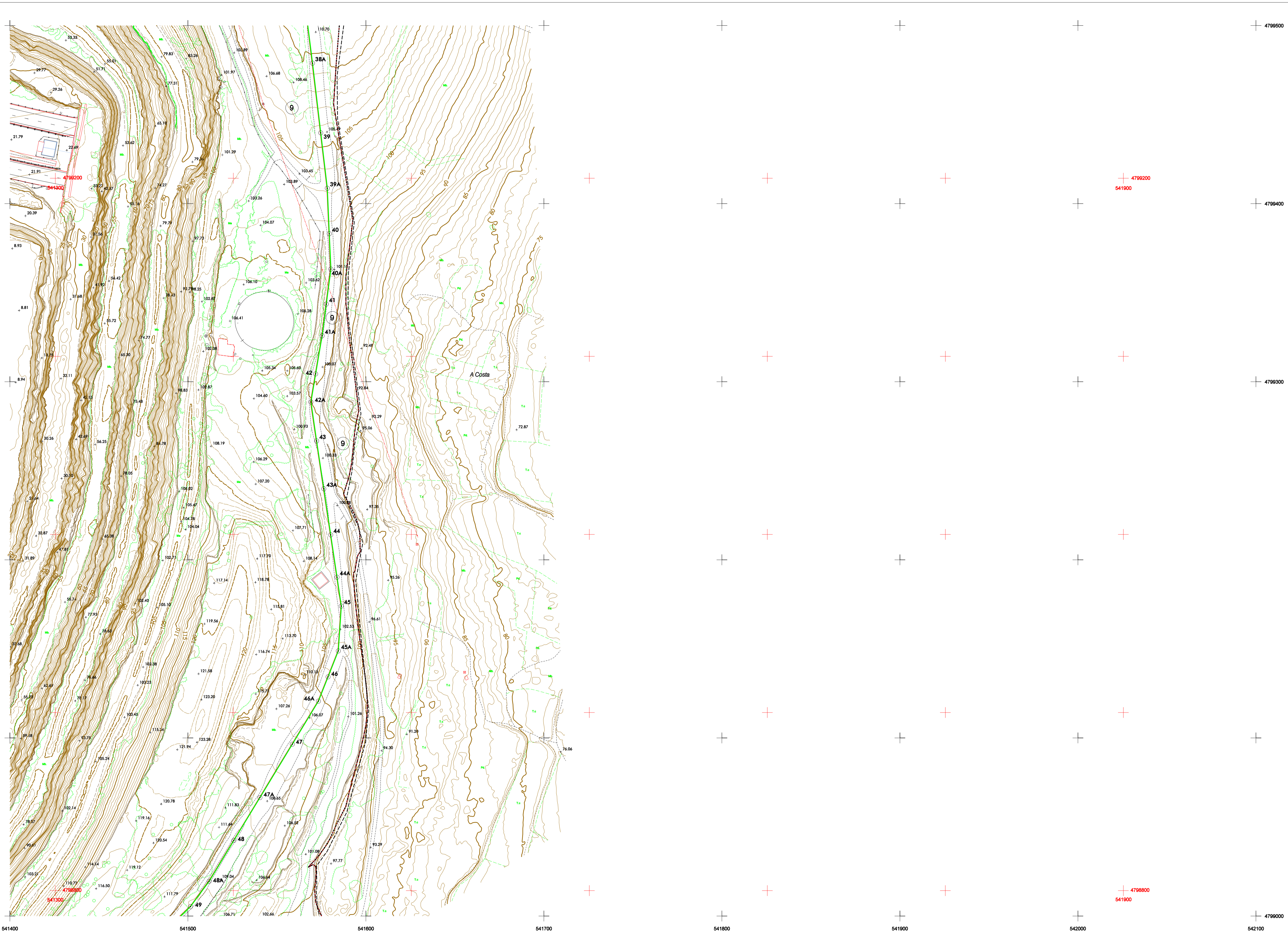
BASE CARTOGRAFICA DE LA A. P. DE A CORUÑA DE 2.019 Y
 ACTUALIZADA EN: Octubre de 2.021
 POR: COMPASS SOLUCIONES DE ING. Y ARQ.

REPRESENTACION COORDENADAS UTM ETRS 89
 TRANSFORMADAS SEGUN PROGRAMA DE APLICACIONES
 GEODESICAS 1.0 BETA DEL INSTITUTO GEOGRAFICO
 NACIONAL OCTUBRE 2001.

SIGNOS CONVENCIONALES PARTICULARES

- Linea limite interior de la ribera del mar
- Linea destino del D. P. M. T.
- Linea servidumbre de proteccion
- Linea de destino antiguo aprobado por O.M. de ...
- Linea de perimetro de concesion
- Limite parcelas coincidentes.
- Número de Parcela
- Limite Zona de Servicio Vigente de la Aut. Port. A Coruña
- Limite Zona de Servicio en tramitacion de la Aut. Port. A Coruña
- Limite Zona Expropiada de la Aut. Port. A Coruña
- HITOS: MOJON
- VERTICES RED GEODESICA
- VERTICES REPLANTEO
- 4732500 COORDENADA DE CUADRICULA UTM ED89
- 4782500 COORDENADA DE CUADRICULA UTM ETRS89





COORDENADAS DE MOJONES					
	ED89		ETRS89		
Nº	X	Y	X	Y	
38	541586.504	4799008.780	111.084	541440.873	4799202.481
38A	541589.993	4799478.896	109.699	541444.482	4799284.837
39	541574.823	4799439.788	105.740	541449.093	4799225.499
39A	541578.312	4799408.662	103.294	541452.782	4799194.393
40	541579.432	4799383.113	101.737	541453.903	4799168.844
40A	541580.324	4799383.275	101.178	541454.795	4799149.006
41	541577.738	4799343.620	100.588	541452.209	4799129.351
41A	541575.395	4799325.795	100.352	541449.886	4799111.528
42	541571.753	4799304.419	100.148	541448.225	4799090.149
42A	541569.104	4799288.634	100.048	541443.576	4799074.364
43	541572.292	4799266.782	100.297	541446.764	4799052.512
43A	541576.342	4799239.923	100.547	541450.815	4799025.853
44	541580.221	4799214.036	101.189	541454.894	4798999.766
44A	541583.776	4799190.276	101.778	541458.249	4798979.006
45	541586.172	4799174.059	102.014	541460.646	4798959.789
45A	541584.491	4799148.849	103.157	541458.985	4798934.579
46	541578.719	4799134.281	104.186	541453.193	4798920.011
46A	541573.332	4799120.882	105.351	541447.807	4798906.412
47	541558.657	4799096.509	107.326	541433.132	4798882.239
47A	541540.469	4799066.517	108.803	541414.945	4798852.246
48	541525.806	4799042.461	109.015	541400.282	4798828.190
48A	541511.933	4799019.532	109.059	541386.410	4798805.261
49	541501.438	4799005.316	108.937	541375.815	4798791.045
49A	541488.635	4798992.984	108.835	541363.112	4798778.713

INFORMACION CARTOGRAFICA

PROYECCION U.T.M. ELIPSOIDE INTERNACIONAL-HUSO
 ALTITUDES REFERIDAS AL NIVEL DEL MAR EN LA ZONA
 COORDENADAS GRAFICAS EN LAS ESCALAS DE LA HOJA
 VUELO FOTOGRAFOMETRICO REALIZADO EN: Marzo de 1990
 POR DIRECCION GRAL. DE COSTAS
 TRIANGULACION PROPIA DE ESTE LEVANTAMIENTO
 REFERIDA A LA RED GEODESICA NACIONAL
 APOYO DE CAMPO REALIZADO EN: Abril de 1990
 RESTITUCION Y DIBUJO REALIZADO EN: Mayo de 1990
 POR: TOPONOR S.L.

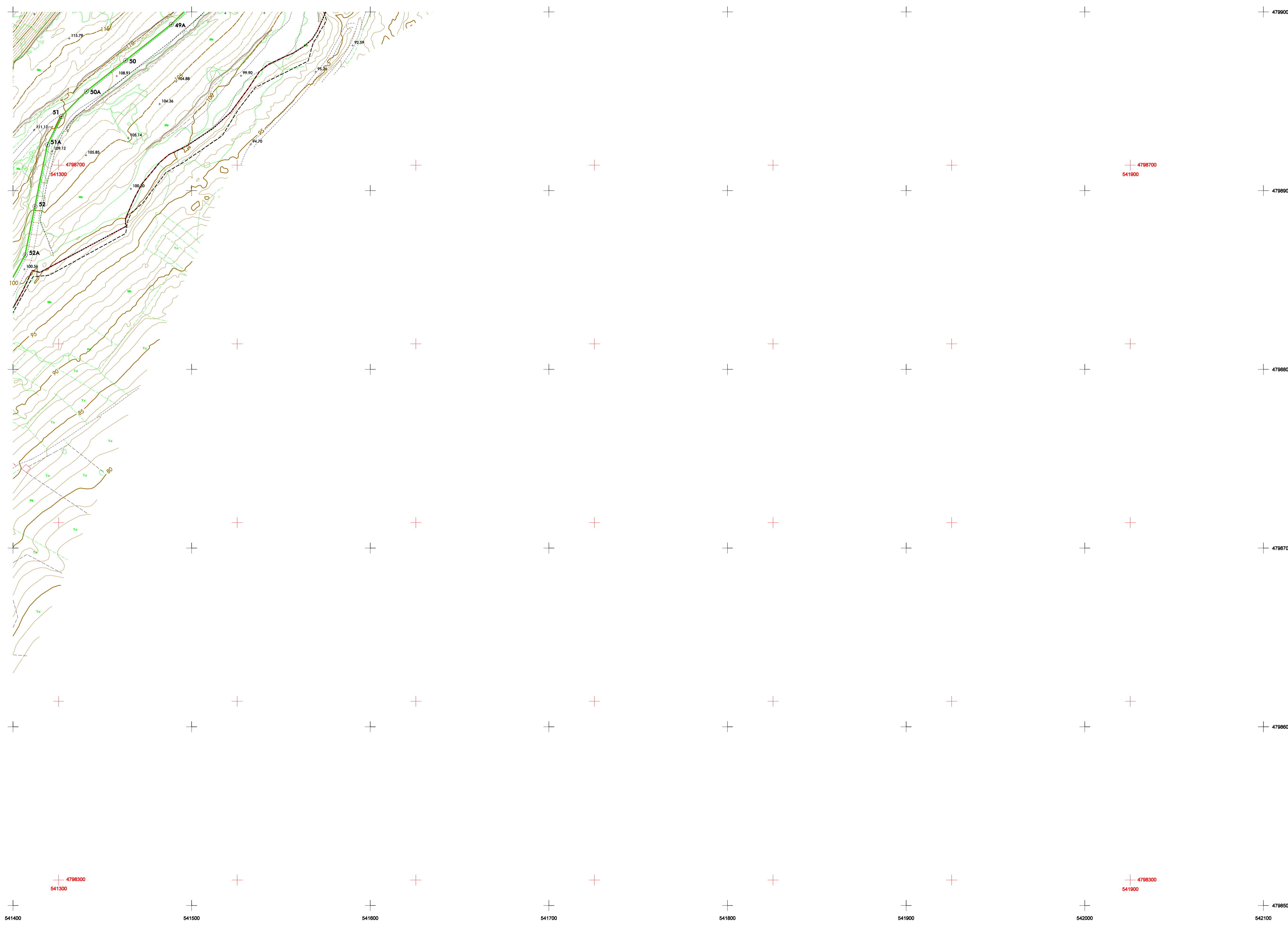
BASE CARTOGRAFICA DE LA A. P. DE A CORUÑA DE 2.019 Y
 ACTUALIZADA EN: Octubre de 2.021
 POR: COMPASS SOLUCIONES DE ING. Y ARQ.

REPRESENTACION COORDENADAS UTM ETRS 89
 TRANSFORMADAS SEGUN PROGRAMA DE APLICACIONES
 GEODESICAS 1.0 BETA DEL INSTITUTO GEOGRAFICO
 NACIONAL OCTUBRE 2001.

SIGNOS CONVENCIONALES PARTICULARES

	Línea límite interior de la ribera del mar
	Línea destino del D. P. M. T.
	Línea servidumbre de protección
	Línea de destino antiguo aprobado por O.M. de ...
	Línea de perímetro de concesión
	Límite parcelas colindantes.
	Número de Parcela
	Límite Zona de Servicio Vigente de la Aut. Port. A Coruña
	Límite Zona de Servicio en tramitación de la Aut. Port. A Coruña
	Límite Zona Expropiada de la Aut. Port. A Coruña
	HITOS: MOJON
	VERTICES RED GEODESICA
	VERTICES REPLANTEO
	4732500 COORDENADA DE CUADRÍCULA UTM ED89
	4782500 COORDENADA DE CUADRÍCULA UTM ETRS89





COORDENADAS DE MOJONES					
Nº	X	Y	Z	E	ETRS89
49	541501.438	4798905.318	108.937	541315.915	4798701.045
49A	541488.835	4798902.984	108.835	541363.112	4798778.713
50	541463.058	4798972.828	108.773	541337.836	4798758.555
50A	541441.173	4798955.646	108.381	541315.651	4798741.374
51	541427.139	4798941.452	110.058	541301.617	4798727.180
51A	541419.334	4798925.711	109.284	541293.813	4798711.439
52	541412.318	4798891.159	105.242	541286.797	4798676.887
52A	541406.852	4798883.975	101.241	541281.332	4798649.703
53	541391.389	4798835.442	98.014	541255.879	4798621.170

INFORMACION CARTOGRAFICA

PROYECCION U.T.M. ELIPSOIDE INTERNACIONAL-HUSO
 ALTITUDES REFERIDAS AL NIVEL DEL MAR EN LA ZONA
 COORDENADAS GRAFICAS EN LAS ESCUINAS DE LA HOJA
 VUELO FOTOGRAFICO REALIZADO EN: Marzo de 1990
 POR DIRECCION GRAL. DE COSTAS
 TRIANGULACION PROPIA DE ESTE LEVANTAMIENTO
 REFERIDA A LA RED GEODESICA NACIONAL
 APOYO DE CAMPO REALIZADO EN: Abril de 1990
 RESTITUCION Y DIBUJO REALIZADO EN: Mayo de 1990
 POR: TOPONOR1 s.a.

BASE CARTOGRAFICA DE LA A. P. DE A CORUÑA DE 2.019 Y
 ACTUALIZADA EN: Octubre de 2.021
 POR: COMPASS SOLUCIONES DE ING. Y ARQ.

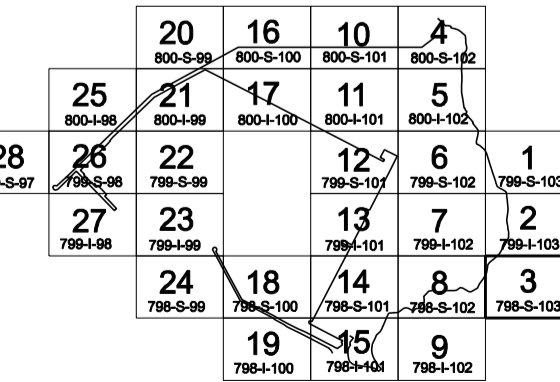
REPRESENTACION COORDENADAS UTM ETRS 89
 TRANSFORMADAS SEGUN PROGRAMA DE APLICACIONES
 GEODESICAS 1.0 BETA DEL INSTITUTO GEOGRAFICO
 NACIONAL OCTUBRE 2021.

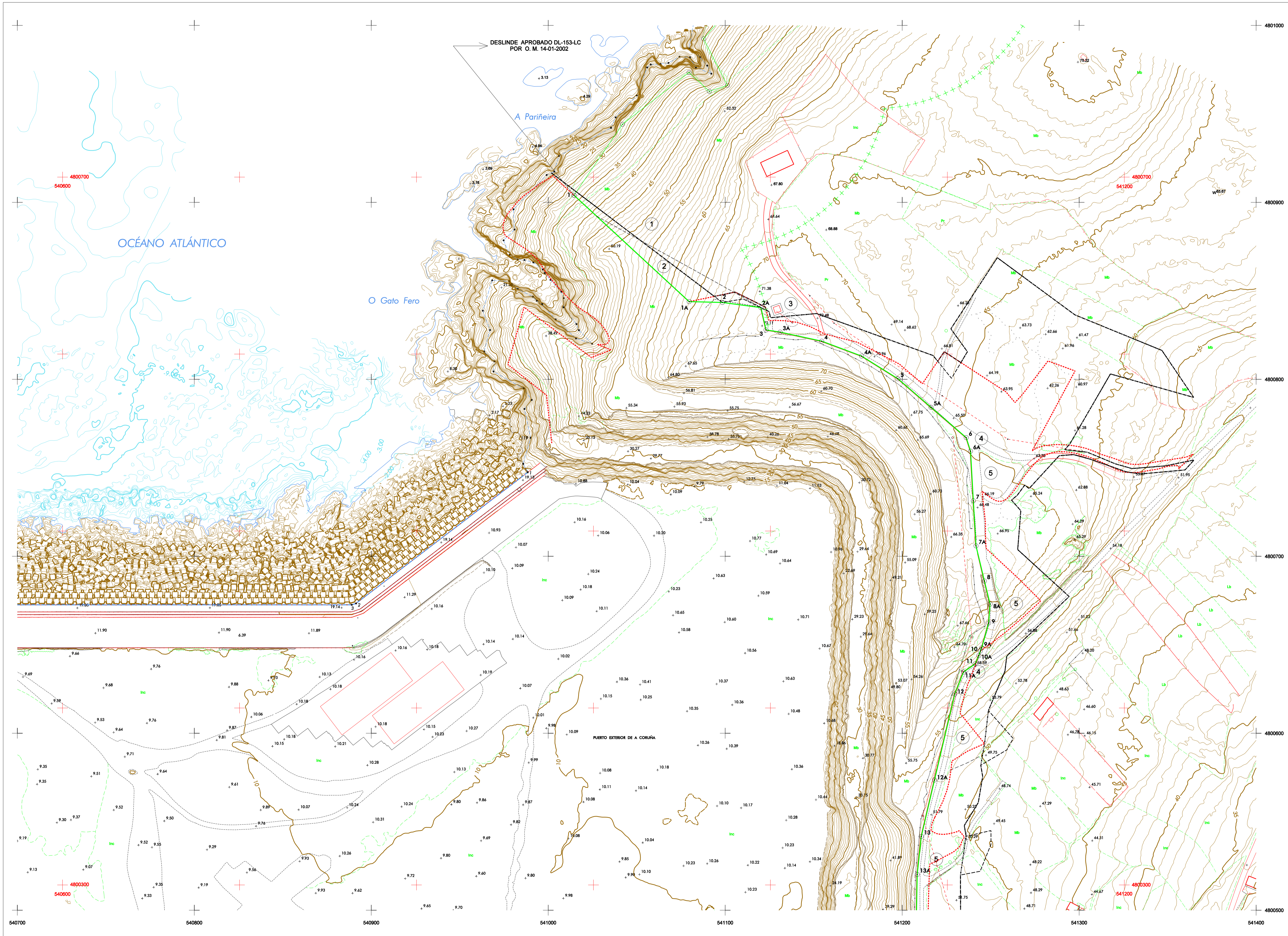
SIGNOS CONVENCIONALES PARTICULARES

- Línea límite interior de la ribera del mar
- Línea destino del D. P. M. T.
- ++++ Línea servidumbre de protección
- - - - Línea de destino antiguo aprobado por O.M. de ...
- - - - Línea de perímetro de concesión
- - - - Límite parcelas colindantes.
- (1) Número de Parcela
- - - - Límite Zona de Servicio Vigente de la Aut. Port. A Coruña
- - - - Límite Zona de Servicio en tramitación de la Aut. Port. A Coruña
- - - - Límite Zona Expropiada de la Aut. Port. A Coruña
- ⊙ HITOS MOJON
- ▲ VERTICES RED GEODESICA
- ▲ VERTICES REPLANTEO

4732500 COORDENADA DE CUADRÍCULA UTM ED90
 4782500 COORDENADA DE CUADRÍCULA UTM ETRS89

GRAFICO DISTRIBUCION DE HOJAS





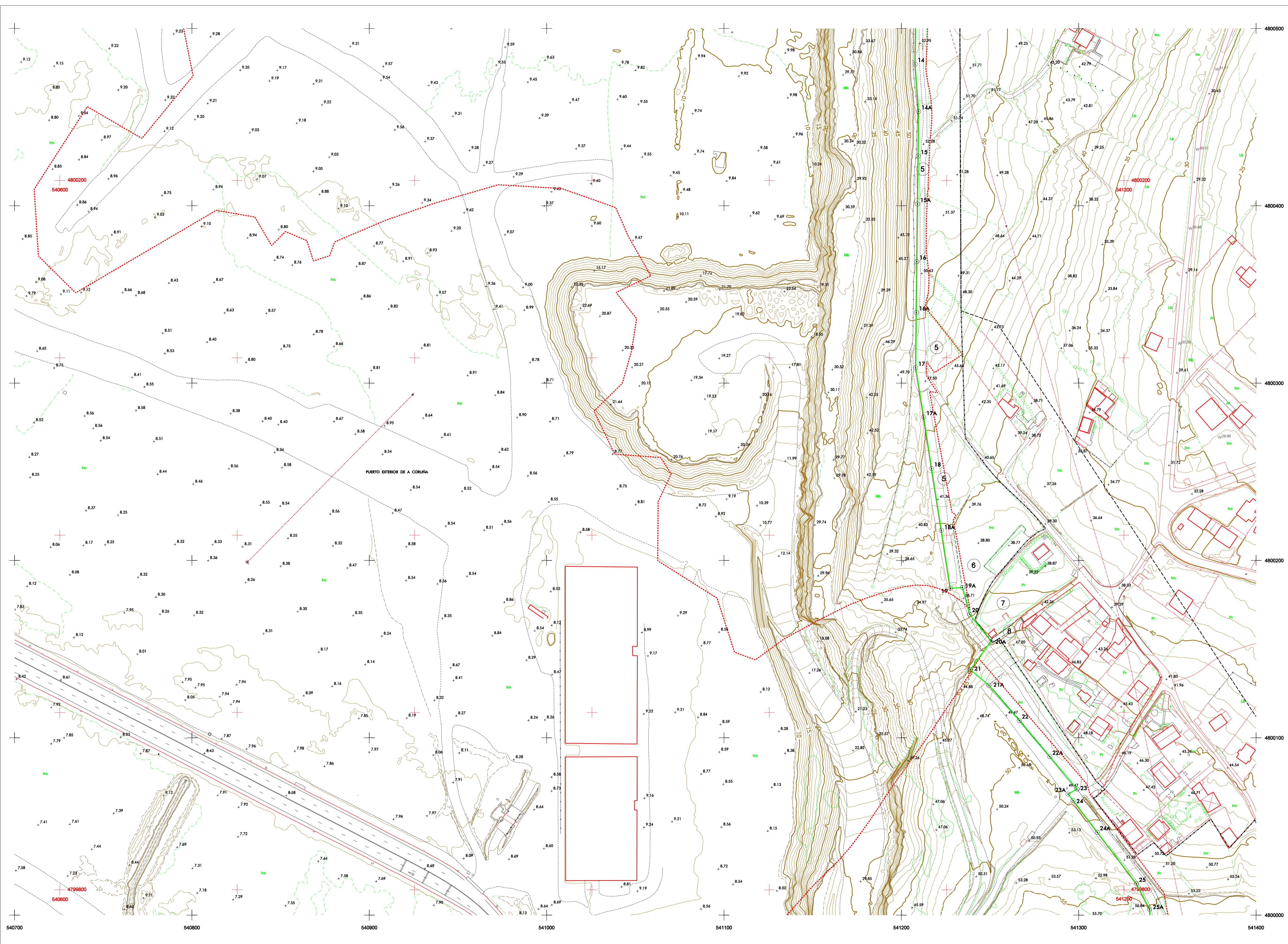
COORDENADAS DE MOJONES

EDSO	ETRS89
1 541014.533	4800994.021
2 541098.401	4800843.928
3 541123.071	4800827.916
4 541154.533	4800821.560
5 541197.582	4800803.332
6 541238.164	4800767.053
7 541240.201	4800731.360
8 541246.452	4800685.025
9 541248.854	4800652.271
10 541244.181	4800646.500
11 541241.238	4800639.225
12 541228.743	4800622.241
13 541210.809	4800541.699
14 541207.740	4800479.944
15 541194.533	4800443.928
16 541181.238	4800407.916
17 541168.401	4800371.904
18 541155.564	4800335.892
19 541142.727	4800299.880
20 541129.890	4800263.868
21 541117.053	4800227.856
22 541104.216	4800191.844
23 541091.379	4800155.832
24 541078.542	4800119.820
25 541065.705	4800083.808
26 541052.868	4800047.796
27 541040.031	4800011.784
28 541027.194	4800000.000

INFORMACION CARTOGRAFICA
 PROYECCION U.T.M. ELIPSOIDE INTERNACIONAL-HUSO
 ALTITUDES REFERIDAS AL NIVEL DEL MAR EN LA ZONA
 COORDENADAS GRAFICAS EN LAS ESCALAS DE LA HOJA
 VUELO FOTOGRAFICO REALIZADO EN: Marzo de 1990
 POR DIRECCION GRAL. DE COSTAS
 TRIANGULACION PROPIA DE ESTE LEVANTAMIENTO
 REFERIDA A LA RED GEODESICA NACIONAL
 APOYO DE CAMPO REALIZADO EN: Abril de 1990
 RESTITUCION Y DIBUJO REALIZADO EN: Mayo de 1990
 POR: TOPONOR S.a.
 BASE CARTOGRAFICA DE LA A. P. DE A CORUÑA DE 2.019 Y
 ACTUALIZADA EN: Octubre de 2.021
 POR: COMPASS SOLUCIONES DE ING. Y ARQ.

- SIGNOS CONVENCIONALES PARTICULARES**
- Linea limite interior de la ribera del mar
 - Linea deslinde del D. P. M. T.
 - Linea servidumbre de proteccion
 - Linea de deslinde antiguo aprobado por O.M. de ...
 - Linea de permirto de concesion
 - Limite parcelas coincidentes
 - Número de Parcela
 - Limite Zona de Servicio Vigente de la Aut. Port. A Coruña
 - Limite Zona de Servicio en tramitacion de la Aut. Port. A Coruña
 - Limite Zona Expropiada de la Aut. Port. A Coruña
 - HITOS: MOJON
 - VERTICES RED GEODESICA
 - VERTICES REPLANTEO
 - 4732500 COORDENADA DE CUADRÍCULA UTM ED90
 - 4782500 COORDENADA DE CUADRÍCULA UTM ETRS89





COORDENADAS DE MOJONES					
ED80	ETRS89				
13A	541208.493	4800520.199	52.518	541082.949	4800306.032
14	541207.740	4800479.944	53.115	541082.197	4800285.677
14A	541208.773	4800453.234	52.883	541084.230	4800238.943
15	541208.501	4800428.034	52.196	541083.959	4800213.767
15A	541208.157	4800401.025	51.867	541083.615	4800186.758
16	541208.772	4800388.557	51.025	541083.231	4800154.290
16A	541208.484	4800339.882	50.154	541082.943	4800125.615
17	541208.095	4800308.637	48.203	541082.554	4800094.370
17A	541212.628	4800280.807	45.732	541087.068	4800068.540
18	541217.046	4800251.911	43.148	541091.526	4800037.643
18A	541222.547	4800217.075	39.570	541097.008	4800002.807
19	541227.596	4800184.284	38.268	541102.057	4799970.017
19A	541234.499	4800184.770	38.412	541108.960	4799970.502
20	541238.379	4800169.757	39.463	541112.841	4799955.489
20A	541250.575	4800154.407	44.355	541125.037	4799940.140
21	541238.828	4800138.388	44.909	541113.290	4799924.130
21A	541240.358	4800129.628	48.839	541123.620	4799915.360
22	541266.498	4800109.716	49.535	541140.990	4799895.448
22A	541227.710	4800089.319	49.284	541158.172	4799875.051
23	541290.048	4800071.129	49.635	541173.510	4799856.861
23A	541294.000	4800068.267	49.527	541168.462	4799853.999
24	541296.838	4800064.685	49.606	541171.298	4799850.417
24A	541310.499	4800046.742	50.194	541184.952	4799832.474
25	541332.544	4800117.688	53.029	541207.007	4799813.420
25A	541339.924	4800003.369	55.210	541214.387	4799798.101
26	541342.131	4799985.538	57.764	541216.594	4799771.269

INFORMACION CARTOGRAFICA
 PROYECCION U.T.M. ELIPSOIDE INTERNACIONAL-HUSO
 ALTITUDES REFERIDAS AL NIVEL DEL MAR EN LA ZONA
 COORDENADAS GRAFICAS EN LAS ESCALAS DE LA HOJA
 VUELO FOTOGRAFICO REALIZADO EN: Marzo de 1990
 POR DIRECCION GRAL. DE COSTAS
 TRANSLUCCION PROPIA DE ESTE LEVANTAMIENTO
 REFERIDA A LA RED GEODESICA NACIONAL
 APOYO DE CAMPO REALIZADO EN: Abril de 1990
 RESTITUCION Y DIBUJO REALIZADO EN: Mayo de 1990
 POR: TOPONOR S.a.

BASE CARTOGRAFICA DE LA A. P. DE A CORUÑA DE 2.019 Y
 ACTUALIZADA EN: Octubre de 2.021
 POR: COMPASS SOLUCIONES DE ING. Y ARQ.

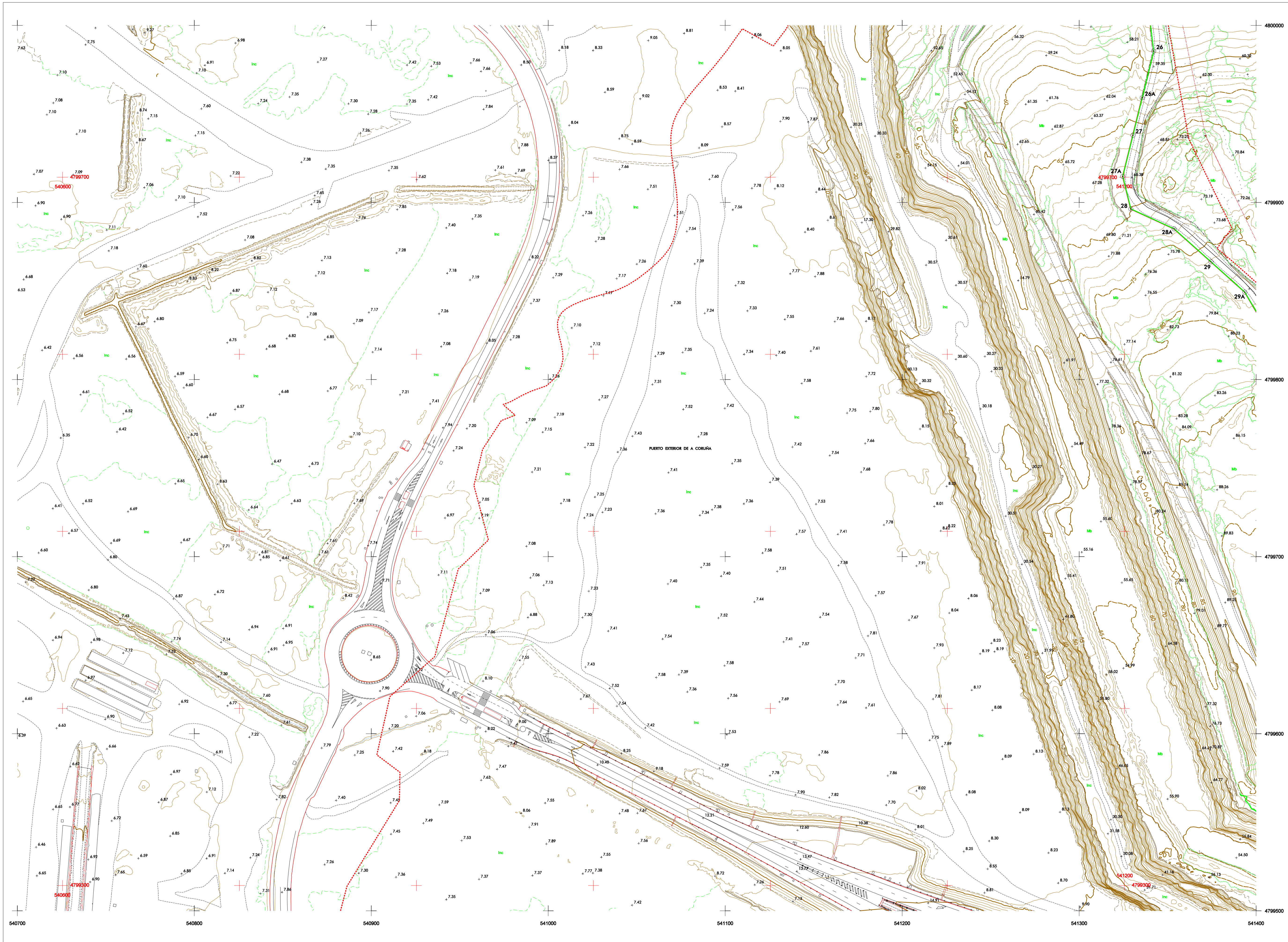
REPRESENTACION COORDENADAS UTM ETRS 89
 TRANSFORMADAS SEGUN PROGRAMA DE APLICACIONES
 GEODESICAS 1.0 BETA DEL INSTITUTO GEOGRAFICO
 NACIONAL OCTUBRE 2001.

SIGNOS CONVENCIONALES PARTICULARES

	Línea límite interior de la ribera del mar
	Línea destinada del D. P. M. T.
	Línea servidumbre de protección
	Línea de destino antiguo aprobado por O.M. de ...
	Línea de perímetro de concesión
	Límite parcelas colindantes.
	Número de Parcela
	Límite Zona de Servicio Vigente de la Aut. Port. A Coruña
	Límite Zona de Servicio en tramitación de la Aut. Port. A Coruña
	Límite Zona Expropiada de la Aut. Port. A Coruña
	HITOS: MOJON
	VERTICES RED GEODESICA
	VERTICES REPLANTEO
	4732500 COORDENADA DE CUADRÍCULA UTM ED80
	4782500 COORDENADA DE CUADRÍCULA UTM ETRS89

GRAFICO DISTRIBUCION DE HOJAS

	20	16	10	4	
	21	17	11	5	
25	21	17	11	5	1
26	22	12	6	2	1
27	23	13	7	2	1
24	18	14	8	3	
	19	15	9		



COORDENADAS DE MOJONES					
PT	X	Y	X	Y	
25A	541338.924	4800003.369	55.210	541214.387	4799788.101
26	541342.131	4799985.538	57.754	541218.594	4799771.269
26A	541335.827	4799959.141	62.320	541210.091	4799743.872
27A	541330.404	4799937.942	65.861	541204.868	4799723.674
27	541324.654	4799914.717	68.443	541199.118	4799700.449
28	541329.228	4799896.358	69.954	541203.893	4799682.090
28A	541353.648	4799885.144	72.680	541228.113	4799670.876
29	541374.502	4799865.531	76.036	541248.967	4799652.263
29A	541393.626	4799849.374	77.365	541268.091	4799635.105
30	541403.152	4799833.107	78.587	541277.617	4799618.839

INFORMACION CARTOGRAFICA
 PROYECCION U.T.M. ELIPSOIDE INTERNACIONAL-HUSO
 ALTITUDES REFERIDAS AL NIVEL DEL MAR EN LA ZONA
 COORDENADAS GRAFICAS EN LAS ESCALAS DE LA HOJA
 VUELO FOTOGRAFICO REALIZADO EN: Marzo de 1990
 POR DIRECCION GRAL. DE COSTAS
 TRIANGULACION PROPIA DE ESTE LEVANTAMIENTO
 REFERIDA A LA RED GEODESICA NACIONAL
 APOYO DE CAMPO REALIZADO EN: Abril de 1990
 RESTITUCION Y DIBUJO REALIZADO EN: Mayo de 1990
 POR: TOPONOR S.L.

BASE CARTOGRAFICA DE LA A. P. DE A CORUÑA DE 2.019 Y
 ACTUALIZADA EN: Octubre de 2.021
 POR: COMPASS SOLUCIONES DE ING. Y ARQ.

REPRESENTACION COORDENADAS UTM ETRS 89
 TRANSFORMADAS SEGUN PROGRAMA DE APLICACIONES
 GEODESICAS 1.0 BETA DEL INSTITUTO GEOGRAFICO
 NACIONAL OCTUBRE 2001.

SIGNOS CONVENCIONALES PARTICULARES

- Linea limite interior de la ribera del mar
- Linea destino del D. P. M. T.
- Linea servidumbre de proteccion
- Linea de destino antiguo aprobado por O.M. de ...
- Linea de perimetro de concesion
- Limite parcelas colindantes.
- Número de Parcela
- Limite Zona de Servicio Vigente de la Aut. Port. A Coruña
- Limite Zona de Servicio en tramitacion de la Aut. Port. A Coruña
- Limite Zona Expropiada de la Aut. Port. A Coruña
- HITOS: MOJON
- VERTICES RED GEODESICA
- VERTICES REPLANTEO
- 4732500 COORDENADA DE CUADRICULA UTM ED90
- 4782500 COORDENADA DE CUADRICULA UTM ETRS89

GRAFICO DISTRIBUCION DE HOJAS

	20	16	10	4
	25	21	17	11
28	26	22	12	6
	27	23	13	7
	24	18	14	8
		19	15	9



COORDENADAS DE MOJONES						
Punto	EDSO			ETRS89		
	X	Y	Z	X	Y	Z

INFORMACION CARTOGRAFICA

PROYECCION U.T.M. ELIPSOIDE INTERNACIONAL-HUSO
 ALTITUDES REFERIDAS AL NIVEL DEL MAR EN LA ZONA
 COORDENADAS GRAFICAS EN LAS ESCALAS DE LA HOJA
 VUELO FOTOGRAFICO REALIZADO EN: Marzo de 1990
 POR DIRECCION GRAL. DE COSTAS
 TRIANGULACION PROPIA DE ESTE LEVANTAMIENTO
 REFERIDA A LA RED GEODESICA NACIONAL
 APOYO DE CAMPO REALIZADO EN: Abril de 1990
 RESTITUCION Y DIBUJO REALIZADO EN: Mayo de 1990
 POR: TOPOGRAFIA S.A.

BASE CARTOGRAFICA DE LA A. P. DE A CORUÑA DE 2.019 Y
 ACTUALIZADA EN: Octubre de 2.021
 POR: COMPASS SOLUCIONES DE ING. Y ARQ.

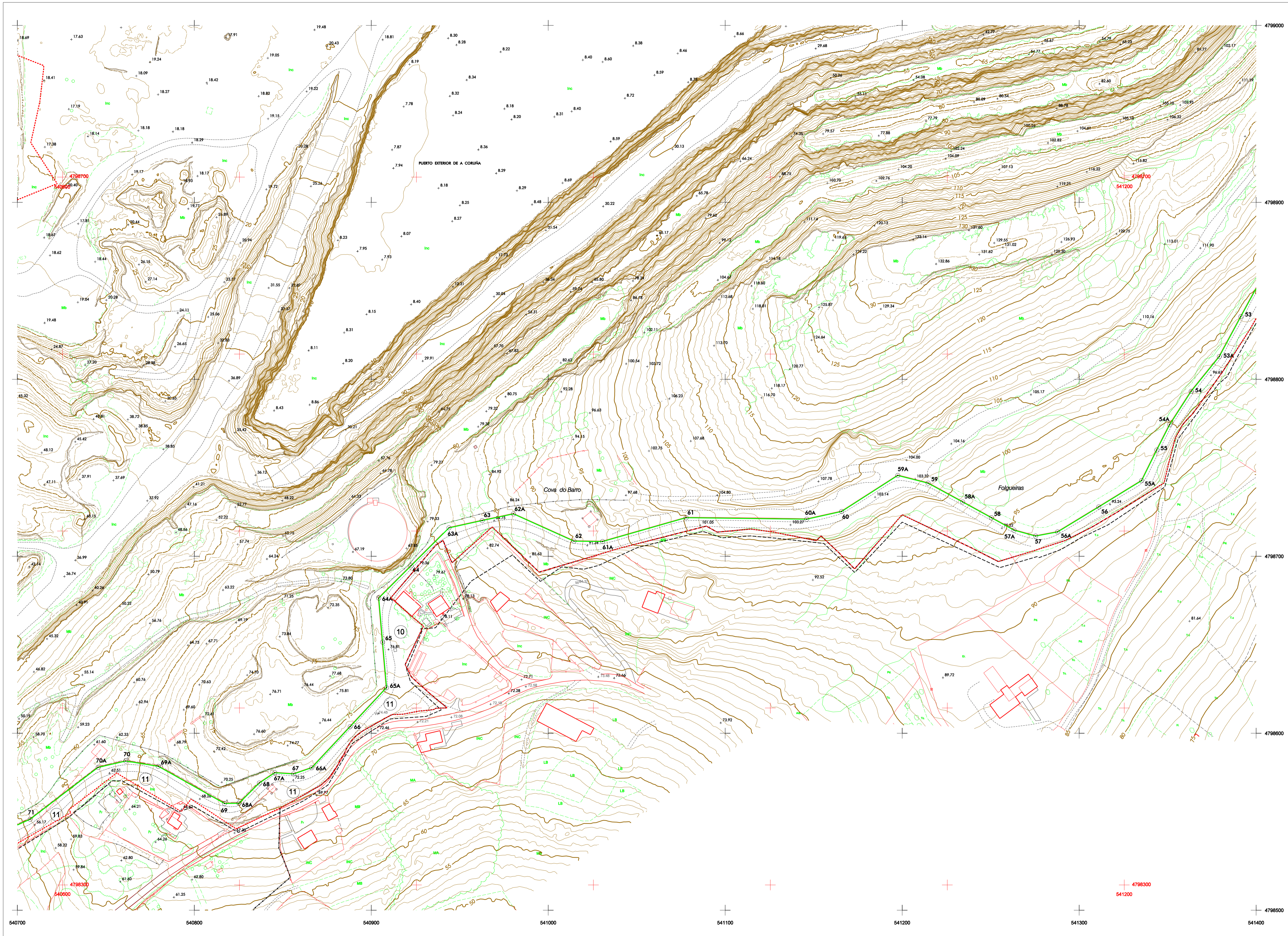
REPRESENTACION COORDENADAS UTM ETRS 89
 TRANSFORMADAS SEGUN PROGRAMA DE APLICACIONES
 GEODESICAS 1.0 BETA DEL INSTITUTO GEOGRAFICO
 NACIONAL OCTUBRE 2001.

SIGNOS CONVENCIONALES PARTICULARES

- Linea limite interior de la ribera del mar
- Linea destino del D. P. M. T.
- +++ Limites de servidumbre de protección
- Linea de destino antiguo aprobado por O.M. de ...
- Linea de permiso de concesion
- Limite parcelas coincidentes.
- (1) Número de Parcela
- Limite Zona de Servicio Vigente de la Aut. Port. A Coruña
- Limite Zona de Servicio en tramitacion de la Aut. Port. A Coruña
- Limite Zona Expropiada de la Aut. Port. A Coruña
- HITOS MOJON
- VERTICES RED GEODESICA
- VERTICES REPLANTEO
- 4732500 COORDENADA DE CUADRICULA UTM ED50
- 4762500 COORDENADA DE CUADRICULA UTM ETRS89

GRAFICO DISTRIBUCION DE HOJAS

	20	16	10	4	
	25	21	17	11	5
	26	22	12	6	1
28	23	18	13	7	2
	24	18	14	8	3
		19	15	9	



COORDENADAS DE MOJONES					
ED80	ED80	ED80	ED80	ED80	ED80
52A	541406.852	4798993.975	101.241	541381.333	4798646.703
53	541391.399	4798836.442	99.014	541265.876	4798621.170
53A	541379.198	4798812.841	97.288	541263.679	4798698.569
54	541363.309	4798793.239	95.927	541237.790	4798578.966
54A	541351.144	4798774.356	94.862	541225.625	4798560.083
55	541343.893	4798760.065	94.014	541218.375	4798545.792
55A	541336.334	4798742.766	93.407	541209.816	4798528.493
56	541311.096	4798727.921	93.217	541185.578	4798513.048
56A	541287.540	4798713.789	93.498	541162.323	4798499.486
57	541275.392	4798711.432	93.790	541149.876	4798487.159
57A	541263.193	4798714.797	94.616	541137.676	4798500.524
58	541250.388	4798721.798	96.044	541124.871	4798507.525
58A	541234.180	4798730.687	98.542	541108.063	4798516.414
59	541214.644	4798741.341	102.385	541089.127	4798527.067
59A	541197.506	4798745.673	103.598	541071.988	4798531.399
60	541165.787	4798723.317	103.241	541040.270	4798511.045
60A	541146.074	4798720.949	103.182	541020.657	4798505.875
61	541077.892	4798721.801	100.115	540962.376	4798507.527
61A	541030.710	4798708.350	92.596	540905.194	4798494.076
62	541014.526	4798708.564	90.145	540889.010	4798494.289
62A	540980.323	4798723.969	86.021	540854.807	4798509.894
63	540962.661	4798720.186	83.897	540837.146	4798505.911
63A	540943.892	4798716.069	80.394	540818.377	4798501.794
64	540922.453	4798694.539	79.194	540796.948	4798490.364
64A	540904.236	4798678.382	77.582	540778.722	4798482.107
65	540906.386	4798655.516	76.898	540780.872	4798437.241
65A	540908.627	4798625.767	75.173	540783.113	4798411.491
66	540888.062	4798603.728	73.998	540762.548	4798389.452
66A	540886.355	4798580.525	72.890	540740.842	4798366.249
67	540856.112	4798577.026	72.348	540730.599	4798362.750
67A	540845.477	4798577.681	72.001	540718.964	4798363.405
68	540836.744	4798571.896	71.310	540711.232	4798357.620
68A	540825.230	4798560.413	69.884	540699.718	4798348.137
69	540817.068	4798560.331	69.015	540699.554	4798346.055
69A	540779.625	4798581.329	66.136	540654.113	4798367.053
70	540761.255	4798584.281	63.507	540635.743	4798370.004
70A	540745.642	4798580.708	61.533	540620.130	4798366.431
71	540707.197	4798551.391	55.613	540581.686	4798337.114
71A	540692.581	4798544.775	52.047	540567.070	4798330.498

INFORMACION CARTOGRAFICA
 PROYECCION U.T.M. ELIPSOIDE INTERNACIONAL-HUSO
 ALTITUDES REFERIDAS AL NIVEL DEL MAR EN LA ZONA
 COORDENADAS GRAFICAS EN LAS ESCALAS DE LA HOJA
 VUELO FOTOGRAFICO REALIZADO EN: Marzo de 1990
 POR DIRECCION GRAL. DE COSTAS
 TRIANGULACION PROPIA DE ESTE LEVANTAMIENTO
 REFERIDA A LA RED GEODESICA NACIONAL
 APOYO DE CAMPO REALIZADO EN: Abril de 1990
 RESTITUCION Y DIBUJO REALIZADO EN: Mayo de 1990
 POR: TOPONOR S.a.

BASE CARTOGRAFICA DE LA A. P. DE A CORUÑA DE 2.019 Y
 ACTUALIZADA EN: Octubre de 2.021
 POR: COMPASS SOLUCIONES DE ING. Y ARQ.

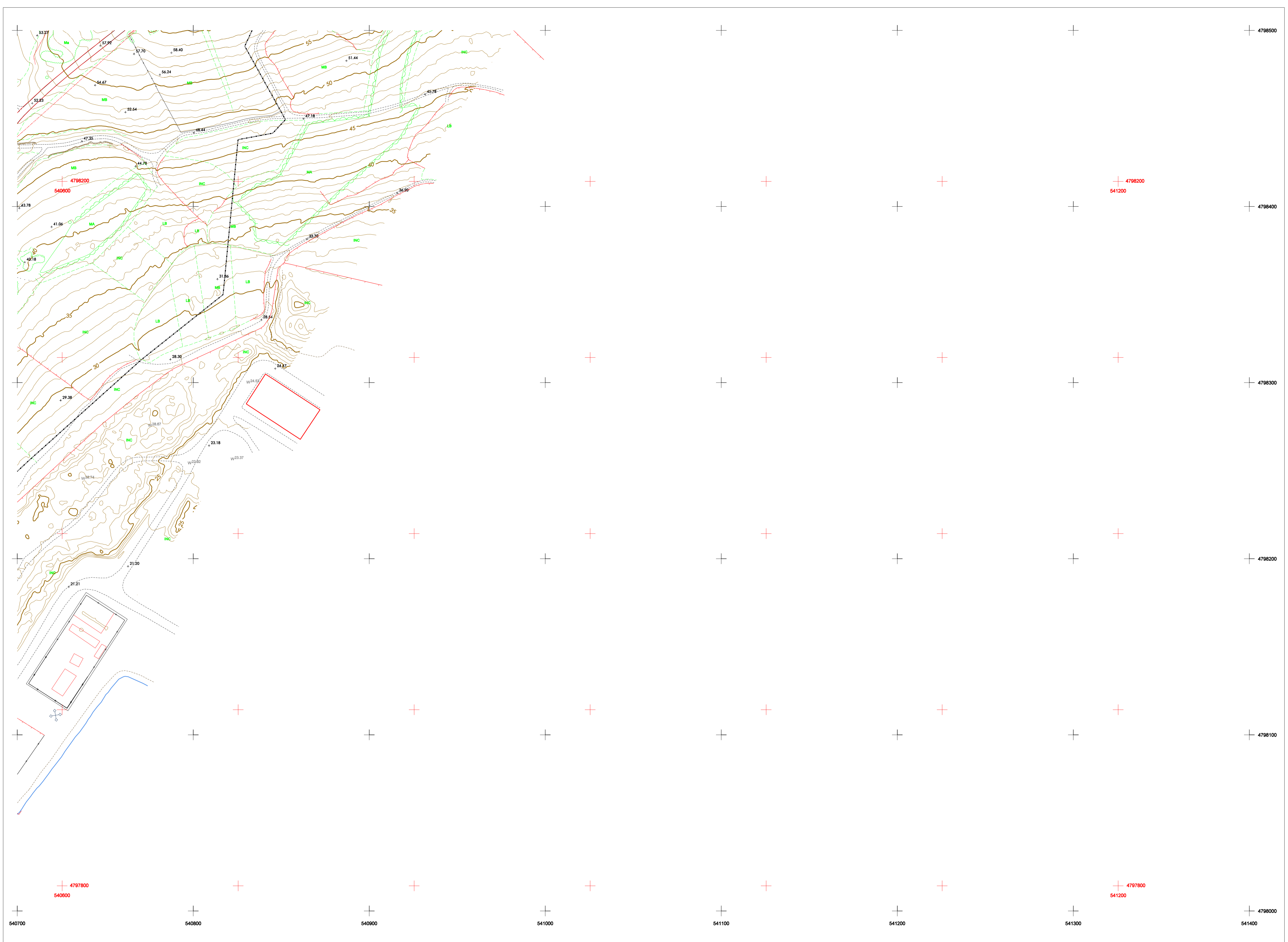
REPRESENTACION COORDENADAS UTM ETRS 89
 TRANSFORMADAS SEGUN PROGRAMA DE APLICACIONES
 GEODESICAS 1.0 BETA DEL INSTITUTO GEOGRAFICO
 NACIONAL OCTUBRE 2001.

SIGNOS CONVENCIONALES PARTICULARES

---	Linea limite interior de la ribera del mar
---	Linea deslinde del D. P. M. T.
+++	Linea servidumbre de proteccion
---	Linea de deslinde antiguo aprobado por O.M. de ...
---	Linea de perimetro de concesion
---	Limite parcelas coincidentes.
①	Número de Parcela
---	Limite Zona de Servicio Vigente de la Aut. Port. A Coruña
---	Limite Zona de Servicio en tramitacion de la Aut. Port. A Coruña
---	Limite Zona Expropiada de la Aut. Port. A Coruña
⊙	HITOS: MOJON
⊙	VERTICES RED GEODESICA
⊙	VERTICES REPLANTEO
4732500	COORDENADA DE CUADRÍCULA UTM ED80
4782500	COORDENADA DE CUADRÍCULA UTM ETRS89

GRAFICO DISTRIBUCION DE HOJAS

	20	16	10	4
	21	17	11	5
25	21	17	11	5
26	22	12	6	1
27	23	13	7	2
24	18	14	8	3
	19	15	9	



COORDENADAS DE MOJONES

Nº	ED50			ETRS89		
	X	Y	Z	X	Y	Z

INFORMACION CARTOGRAFICA

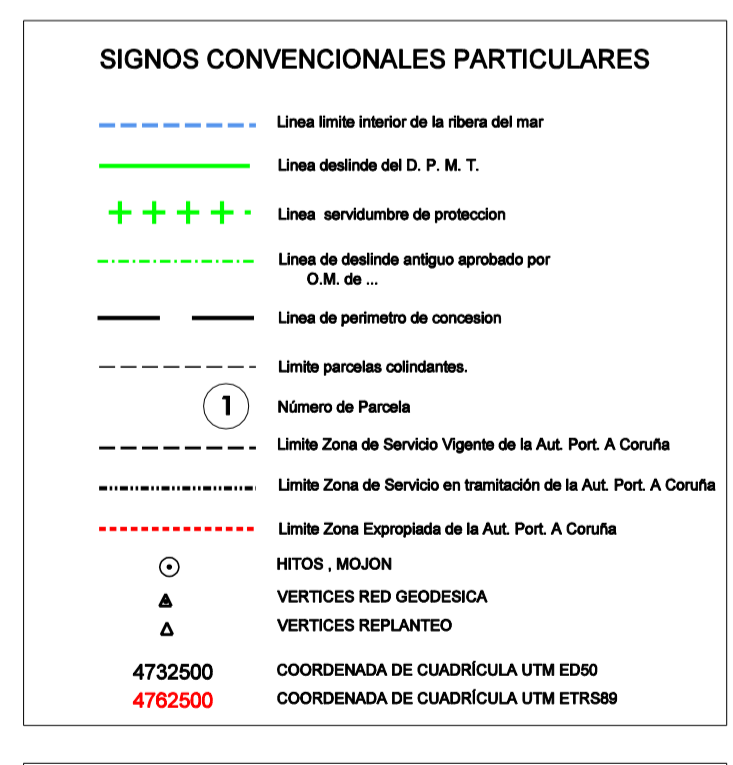
PROYECCION U.T.M. ELIPSOIDE INTERNACIONAL-HUSO
 ALTITUDES REFERIDAS AL NIVEL DEL MAR EN LA ZONA
 COORDENADAS GRAFICAS EN LAS ESCALAS DE LA HOJA
 VUELO FOTOGRAFICO REALIZADO EN: Marzo de 1990
 POR DIRECCION GRAL. DE COSTAS
 TRIANGULACION PROPIA DE ESTE LEVANTAMIENTO
 REFERIDA A LA RED GEODESICA NACIONAL
 APOYO DE CAMPO REALIZADO EN: Abril de 1990
 RESTITUCION Y DIBUJO REALIZADO EN: Mayo de 1990
 POR TOPONOR T.S.S.

BASE CARTOGRAFICA DE LA A. P. DE A CORUÑA DE 2.019 Y
 ACTUALIZADA EN: Octubre de 2.021
 POR COMPASS SOLUCIONES DE ING. Y ARQ.

REPRESENTACION COORDENADAS UTM ETRS 89
 TRANSFORMADAS SEGUN PROGRAMA DE APLICACIONES
 GEODESICAS 1.0 BETA DEL INSTITUTO GEOGRAFICO
 NACIONAL OCTUBRE 2021.

SIGNOS CONVENCIONALES PARTICULARES

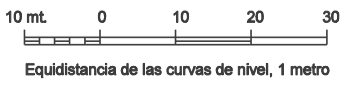
- Linea limite interior de la ribera del mar
- Linea destino del D. P. M. T.
- Linea servidumbre de proteccion
- Linea de destino antiguo aprobado por O.M. de ...
- Linea de permiso de concesion
- Limite parcelas colindantes.
- Número de Parcela
- Limite Zona de Servicio Vigente de la Aut. Port. A Coruña
- Limite Zona de Servicio en tramitacion de la Aut. Port. A Coruña
- Limite Zona Expropiada de la Aut. Port. A Coruña
- HITOS MOJON
- VERTICES RED GEODESICA
- VERTICES REPLANTEO
- 4732500 COORDENADA DE CUADRICULA UTM ED50
- 4792350 COORDENADA DE CUADRICULA UTM ETRS89




**Ministerio para la Transición Ecológica
 y el Reto Demográfico**
 DIRECCION GENERAL DE LA COSTA Y DEL MAR
 DEMARCAACION DE COSTAS DE GALICIA

EL JEFE DEL SERVICIO DEL DOMINIO PUBLICO
 Fdo. : D. IGNACIO PARDO DE VERA MORENO

EL INGENIERO JEFE DE LA DEMARCAACION
 Fdo. : D. RAFAEL EIMIL APENELA

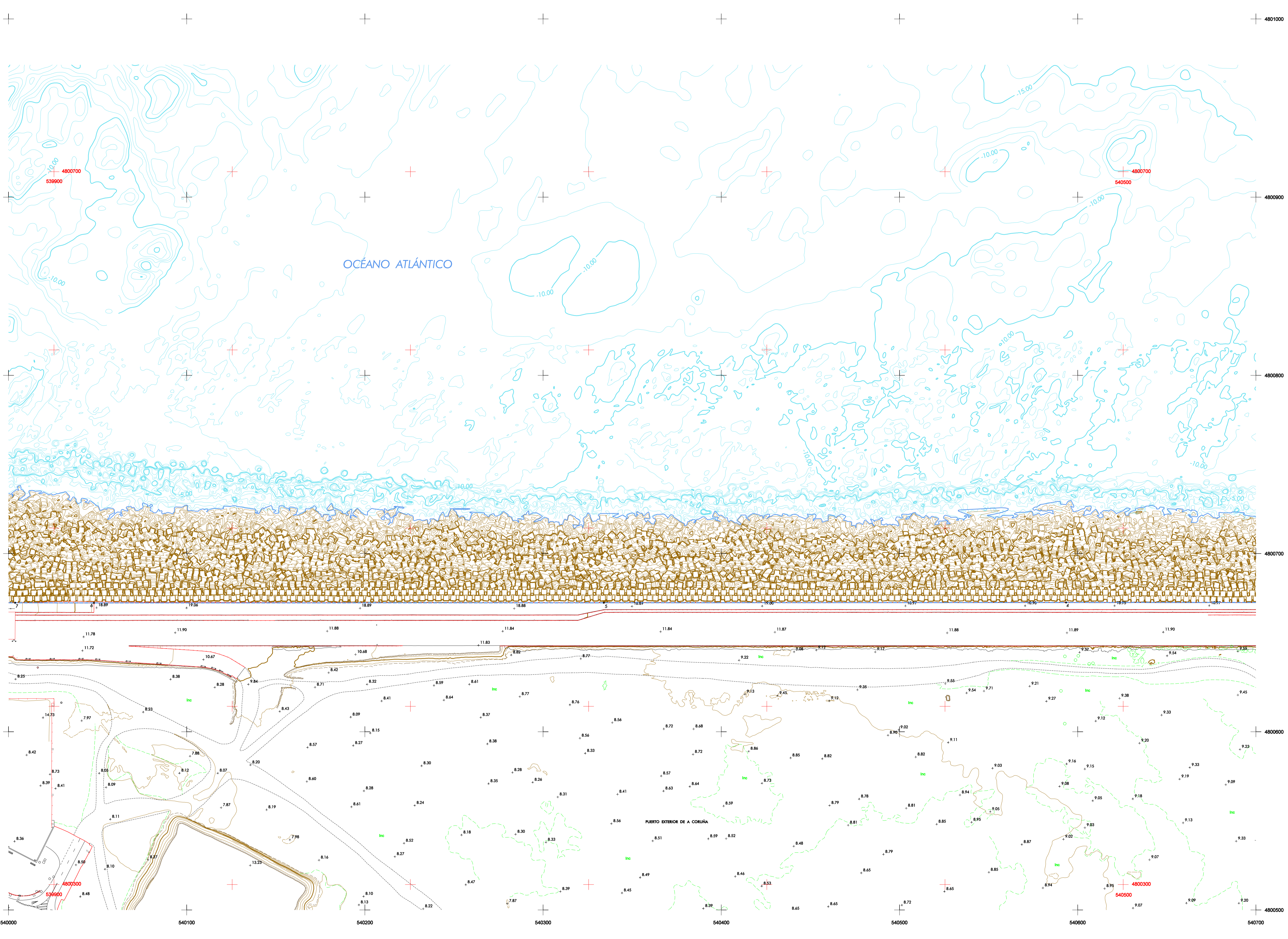
ESCALA A1: 1:1.000
 ESCALA A3: 1:2.000


ORIGEN DE LA COORDENADA "Z"
 Cota referencial de mareas
 Bajamar viva Equinoccial respecto al
 Nivel Medio del Mar en Alicante + **1.60**

Nº EXPEDIENTE
 DES01/21/15/0002
 DL-153-LC // DL-207-LC
 C.21/10-D // C.21/11-D

HOJA Nº **9 de 28**
 Ref. Plano Situacion
 798-I-102
 FECHA
 Diciembre de 2021

DESLINDE DEL DOMINIO PUBLICO MARITIMO TERRESTRE
PUERTO EXTERIOR DE CORUÑA
 Punta Langosteira
 TERMINO MUNICIPAL: ARTEIXO
 PROVINCIA: A CORUÑA



COORDENADAS DE MOJONES					
n	EDSO			ETRS89	
	X	Y	Z	X	Y

INFORMACION CARTOGRAFICA
 PROYECCION U.T.M. ELIPSOIDE INTERNACIONAL-HUSO
 ALTITUDES REFERIDAS AL NIVEL DEL MAR EN LA ZONA
 COORDENADAS GRAFICAS EN LAS ESCALAS DE LA HOJA
 VUELO FOTOGRAFICO REALIZADO EN: Marzo de 1990
 POR DIRECCION GRAL. DE COSTAS
 TRIANGULACION PROPIA DE ESTE LEVANTAMIENTO
 REFERIDA A LA RED GEODESICA NACIONAL
 APOYO DE CAMPO REALIZADO EN: Abril de 1990
 RESTITUCION Y DIBUJO REALIZADO EN: Mayo de 1990
 POR: TOPOCOR1 s.a.

BASE CARTOGRAFICA DE LA A. P. DE A CORUÑA DE 2.019 Y
 ACTUALIZADA EN: Octubre de 2.021
 POR: COMPASS SOLUCIONES DE ING. Y ARQ.

REPRESENTACION COORDENADAS UTM ETRS 89
 TRANSFORMADAS SEGUN PROGRAMA DE APLICACIONES
 GEODESICAS 1.0 BETA DEL INSTITUTO GEOGRAFICO
 NACIONAL OCTUBRE 2001.

SIGNOS CONVENCIONALES PARTICULARES

- Linea limite interior de la fibra del mar
- Linea destino del D. P. M. T.
- +++ + +++ Linea servidumbre de proteccion
- --- --- Linea de destino antiguo aprobado por O.M. de ...
- --- --- Linea de perimetro de concesion
- --- --- Limite parcelas colindantes.
- Ⓛ Número de Parcela
- --- --- Limite Zona de Servicio Vigente de la Aut. Port. A Coruña
- --- --- Limite Zona de Servicio en tramitacion de la Aut. Port. A Coruña
- - - - - Limite Zona Expropiada de la Aut. Port. A Coruña
- ⊙ HITOS: MOJON
- ⊕ VERTICES RED GEODESICA
- ▲ VERTICES REPLANTEO
- 4732500 COORDENADA DE CUADRICULA UTM ED90
- 4762500 COORDENADA DE CUADRICULA UTM ETRS89





COORDENADAS DE MOJONES				
P.	ED80		ETRS89	
	X	Y	X	Y

INFORMACION CARTOGRAFICA

PROYECCION U.T.M. ELIPSOIDE INTERNACIONAL-HUSO
 ALTITUDES REFERIDAS AL NIVEL DEL MAR EN LA ZONA
 COORDENADAS GRAFICAS EN LAS ESCALAS DE LA HOJA
 VUELO FOTOGRAFICO REALIZADO EN: Marzo de 1990
 POR DIRECCION GRAL. DE COSTAS
 TRIANGULACION PROPIA DE ESTE LEVANTAMIENTO
 REFERIDA A LA RED GEODESICA NACIONAL
 APOYO DE CAMPO REALIZADO EN: Abril de 1990
 RESTITUCION Y DIBUJO REALIZADO EN: Mayo de 1990
 POR: TOPONOR T.S.C.

BASE CARTOGRAFICA DE LA A. P. DE A CORUÑA DE 2.019 Y
 ACTUALIZADA EN: Octubre de 2.021
 POR: COMPASS SOLUCIONES DE ING. Y ARQ.

REPRESENTACION COORDENADAS UTM ETRS 89
 TRANSFORMADAS SEGUN PROGRAMA DE APLICACIONES
 GEODESICAS 1.0 BETA DEL INSTITUTO GEOGRAFICO
 NACIONAL OCTUBRE 2001.

SIGNOS CONVENCIONALES PARTICULARES

- Linea limite interior de la ribera del mar
- Linea destino del D. P. M. T.
- Linea servidumbre de proteccion
- Linea de destino antiguo aprobado por O.M. de ...
- Linea de permiso de concesion
- Limite parcelas coincidentes
- Número de Parcela
- Limite Zona de Servicio Vigente de la Aut. Port. A Coruña
- Limite Zona de Servicio en tramitacion de la Aut. Port. A Coruña
- Limite Zona Expropiada de la Aut. Port. A Coruña
- HITOS: MOJON
- VERTICES RED GEODESICA
- VERTICES REPLANTEO
- 4732500 COORDENADA DE CUADRICULA UTM ED80
- 4782500 COORDENADA DE CUADRICULA UTM ETRS89

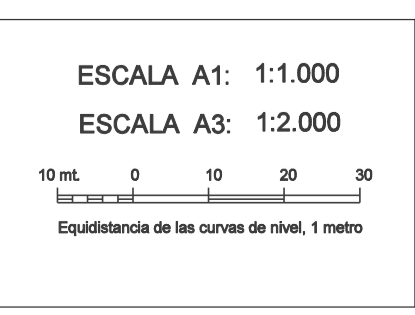
GRAFICO DISTRIBUCION DE HOJAS

	20	16	10	4	
	25	21	17	11	5
	26	22	12	6	1
28	27	23	13	7	2
	24	18	14	8	3
		19	15	9	

Ministerio para la Transición Ecológica y el Reto Demográfico
 DIRECCION GENERAL DE LA COSTA Y DEL MAR
 DEMARCAACION DE COSTAS DE GALICIA

EL JEFE DEL SERVICIO DEL DOMINIO PUBLICO
 Fdo.: D. IGNACIO PARDO DE VERA MORENO

EL INGENIERO JEFE DE LA DEMARCAACION
 Fdo.: D. RAFAEL EIMIL APENELA



ORIGEN DE LA COORDENADA "Z"
 Cota referencial de mareas
 Bajamar viva Equinoccial respecto al Nivel Medio del Mar en Alicante + 1.60

Nº EXPEDIENTE
 DES01/21/15/0002
 DL-153-LC // DL-207-LC
 C.21/10-D // C.21/11-D

HOJA Nº 11 de 28
 Ref. Plano Situación 800-I-101
 FECHA Diciembre de 2021

DESLINDE DEL DOMINIO PUBLICO MARITIMO TERRESTRE
 PUERTO EXTERIOR DE CORUÑA
 Punta Langosteira
 TERMINO MUNICIPAL: ARTEIXO
 PROVINCIA: A CORUÑA



COORDENADAS DE MOJONES

Nº	ED50			ETRS89		
	X	Y	Z	X	Y	Z

INFORMACION CARTOGRAFICA

PROYECCION U.T.M. ELIPSOIDE INTERNACIONAL-HUSO
 ALTITUDES REFERIDAS AL NIVEL DEL MAR EN LA ZONA
 COORDENADAS GRAFICAS EN LAS ESCALAS DE LA HOJA
 VUELO FOTOGRAFICO REALIZADO EN: Marzo de 1990
 POR DIRECCION GRAL. DE COSTAS
 TRIANGULACION PROPIA DE ESTE LEVANTAMIENTO
 REFERIDA A LA RED GEODESICA NACIONAL
 APOYO DE CAMPO REALIZADO EN: Abril de 1990
 RESTITUCION Y DIBUJO REALIZADO EN: Mayo de 1990
 POR: TOPONOR T.S.C.

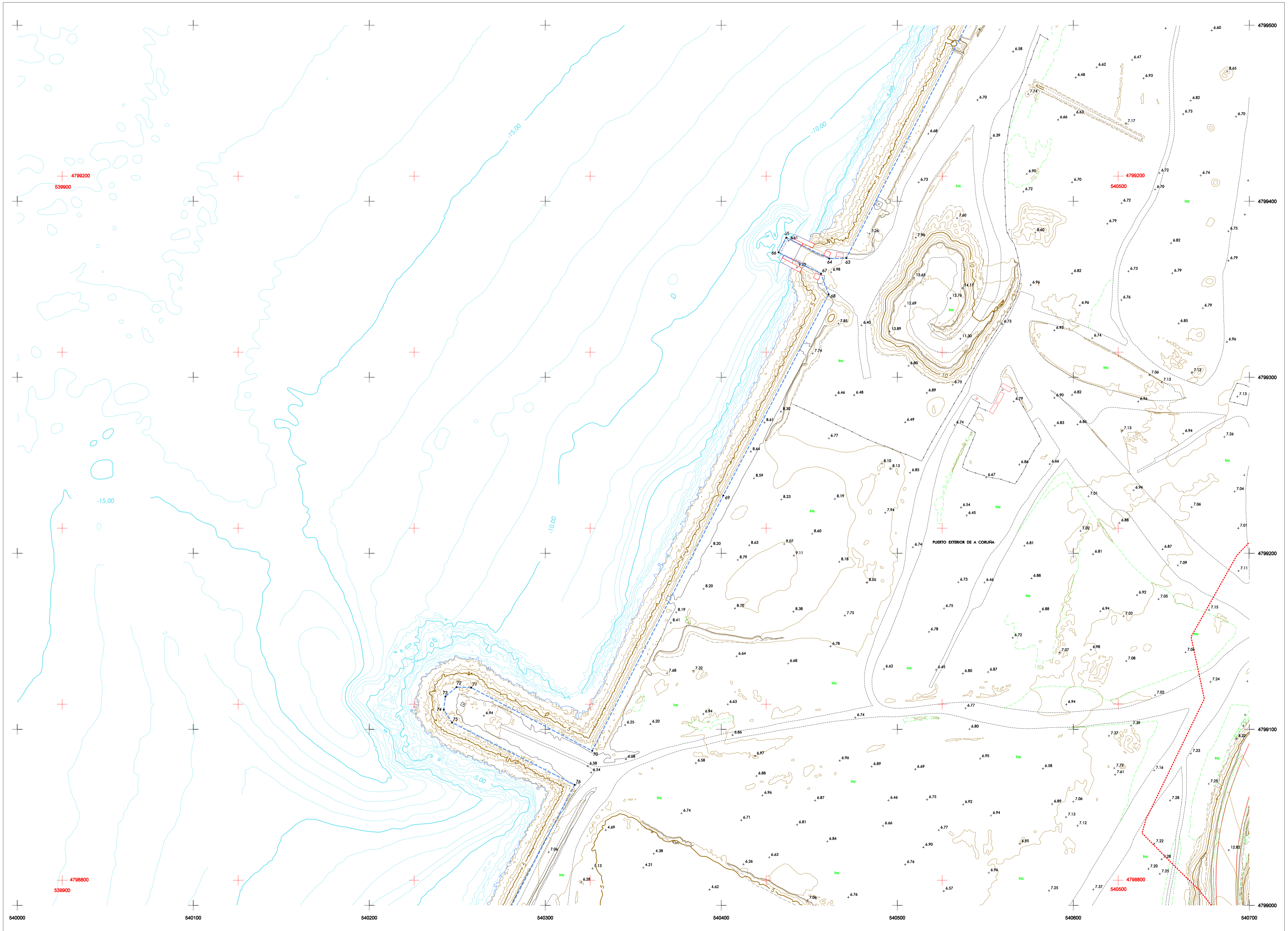
BASE CARTOGRAFICA DE LA A. P. DE A CORUÑA DE 2.019 Y
 ACTUALIZADA EN: Octubre de 2.021
 POR: COMPASS SOLUCIONES DE ING. Y ARQ.

REPRESENTACION COORDENADAS UTM ETRS 89
 TRANSFORMADAS SEGUN PROGRAMA DE APLICACIONES
 GEODESICAS 1.0 BETA DEL INSTITUTO GEOGRAFICO
 NACIONAL OCTUBRE 2001.

SIGNOS CONVENCIONALES PARTICULARES

- Linea limite interior de la fibra del mar
- Linea deslinde del D. P. M. T.
- Linea servidumbre de proteccion
- Linea de deslinde antiguo aprobado por C.M. de ...
- Linea de perimetro de concesion
- Limite parcelas colindantes.
- Número de Parcela
- Limite Zona de Servicio Vigente de la Aut. Port. A Coruña
- Limite Zona de Servicio en tramitación de la Aut. Port. A Coruña
- Limite Zona Expropiada de la Aut. Port. A Coruña
- Hitos, MOJON
- VERTICES RED GEODESICA
- VERTICES REPLANTEO
- 4732500 COORDENADA DE CUADRÍCULA UTM ED50
- 4762500 COORDENADA DE CUADRÍCULA UTM ETRS89





COORDENADAS DE MOJONES

Nº	ED80			ETRS89		
	x	y	z	x	y	z

INFORMACION CARTOGRAFICA
 PROYECCION U.T.M. ELIPSOIDE INTERNACIONAL-HUSO
 ALTITUDES REFERIDAS AL NIVEL DEL MAR EN LA ZONA
 COORDENADAS GRAFICAS EN LAS ESCALAS DE LA HOJA
 VUELO FOTOGRAMETRICO REALIZADO EN: Marzo de 1990
 POR DIRECCION GRAL. DE COSTAS
 TRIANGULACION PROPIA DE ESTE LEVANTAMIENTO
 REFERIDA A LA RED GEODESICA NACIONAL
 APOYO DE CAMPO REALIZADO EN: Abril de 1990
 RESTITUCION Y DIBUJO REALIZADO EN: Mayo de 1990
 POR: TOPONORT S.A.

BASE CARTOGRAFICA DE LA A. P. DE A CORUÑA DE 2.019 Y
 ACTUALIZADA EN: Octubre de 2.021
 POR: COMPASS SOLUCIONES DE ING. Y ARQ.

REPRESENTACION COORDENADAS UTM ETRS 89
 TRANSFORMADAS SEGUN PROGRAMA DE APLICACIONES
 GEODESICAS 1.0 BETA DEL INSTITUTO GEOGRAFICO
 NACIONAL OCTUBRE 2021.

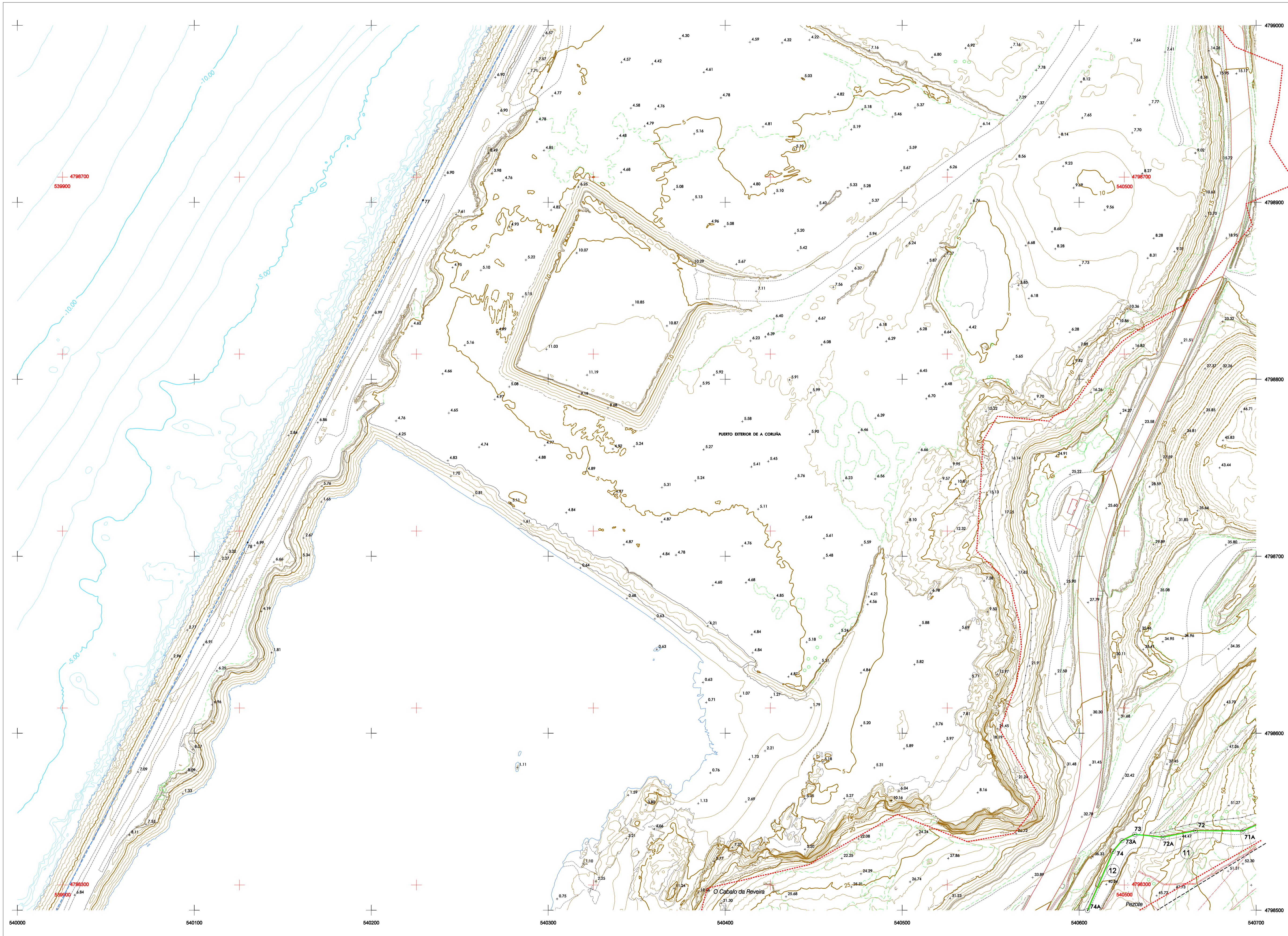
SIGNOS CONVENCIONALES PARTICULARES

- Línea límite interior de la ribera del mar
- Línea destino del D. P. M. T.
- ++ + + + Línea servidumbre de protección
- Línea de destino antiguo aprobado por O.M. de ...
- Línea de permiso de concesion
- Límite parcelas coincidentes.
- ① Número de Parcela
- Límite Zona de Servicio Vigente de la Aut. Port. A Coruña
- Límite Zona de Servicio en tramitación de la Aut. Port. A Coruña
- Límite Zona Expropiciada de la Aut. Port. A Coruña
- HITOS MOJON
- △ VERTICES RED GEODESICA
- △ VERTICES REPLANTEO

4732500 COORDENADA DE CUADRÍCULA UTM ED80
 4782500 COORDENADA DE CUADRÍCULA UTM ETRS89

GRAFICO DISTRIBUCION DE HOJAS

20	16	10	4		
800-5-99	800-5-100	800-5-101	800-5-102		
25	21	17	11	5	
798-5-97	798-5-98	798-5-99	798-5-100	798-5-101	
28	26	22	12	6	1
798-5-97	798-5-98	798-5-99	798-5-100	798-5-101	798-5-102
27	23	19	13	7	2
798-5-98	798-5-99	798-5-100	798-5-101	798-5-102	798-5-103
24	18	14	8	3	
798-5-99	798-5-100	798-5-101	798-5-102	798-5-103	
19	15	9			
798-5-100	798-5-101	798-5-102			



COORDENADAS DE MOJONES

PT.	X	Y	Z	ETRS89	
71	540707.197	4798551.391	55.613	540581.686	4798337.114
71A	540692.581	4798544.775	52.047	540567.070	4798330.498
72	540685.724	4798544.962	46.316	540540.213	4798330.685
72A	540647.391	4798541.324	42.183	540521.880	4798327.047
73	540631.423	4798542.877	39.681	540505.912	4798328.000
73A	540624.230	4798539.323	39.549	540498.719	4798325.046
74	540619.212	4798533.272	39.590	540493.701	4798318.995
74A	540604.752	4798499.829	40.828	540479.242	4798285.951
75	540586.933	4798468.378	45.258	540461.424	4798244.098

INFORMACION CARTOGRAFICA
 PROYECCION U.T.M. ELIPSOIDE INTERNACIONAL-HUSO
 ALTITUDES REFERIDAS AL NIVEL DEL MAR EN LA ZONA
 COORDENADAS GRAFICAS EN LAS ESCALAS DE LA HOJA
 VUELO FOTOGRAFICO REALIZADO EN: Marzo de 1990
 POR DIRECCION GRAL. DE COSTAS
 TRIANGULACION PROPIA DE ESTE LEVANTAMIENTO
 REFERIDA A LA RED GEODESICA NACIONAL
 APOYO DE CAMPO REALIZADO EN: Abril de 1990
 RESTITUCION Y DIBUJO REALIZADO EN: Mayo de 1990
 POR: TOPONOR S.L.

BASE CARTOGRAFICA DE LA A. P. DE A CORUÑA DE 2.019 Y
 ACTUALIZADA EN: Octubre de 2.021
 POR: COMPASS SOLUCIONES DE ING. Y ARQ.

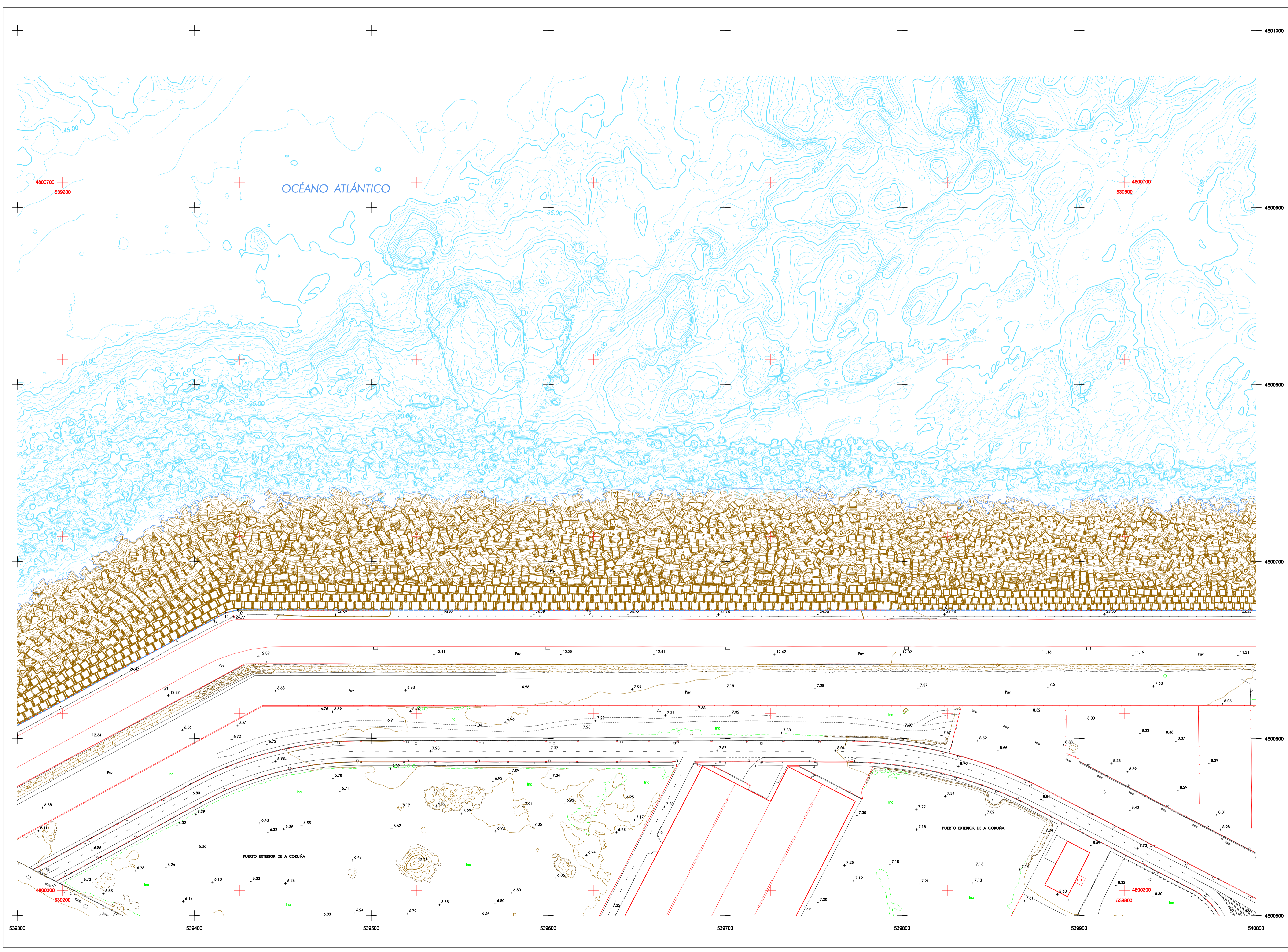
REPRESENTACION COORDENADAS UTM ETRS 89
 TRANSFORMADAS SEGUN PROGRAMA DE APLICACIONES
 GEODESICAS 1.0 BETA DEL INSTITUTO GEOGRAFICO
 NACIONAL OCTUBRE 2001.

SIGNOS CONVENCIONALES PARTICULARES

- Línea límite interior de la fibra del mar
- Línea deslinde del D. P. M. T.
- Línea servidumbre de protección
- Línea de deslinde antiguo aprobado por O.M. de ...
- Línea de perímetro de concesión
- Límite parcelas coincidentes.
- Número de Parcela
- Límite Zona de Servicio Vigente de la Aut. Port. A Coruña
- Límite Zona de Servicio en tramitación de la Aut. Port. A Coruña
- Límite Zona Expropiada de la Aut. Port. A Coruña
- HITOS: MOJON
- VERTICES RED GEODESICA
- VERTICES REPLANTEO
- 4732500 COORDENADA DE CUADRÍCULA UTM ED90
- 4782500 COORDENADA DE CUADRÍCULA UTM ETRS89

GRAFICO DISTRIBUCION DE HOJAS

	20	16	10	4
	21	17	11	5
25	21	17	11	5
28	26	22	12	6
	27	23	13	7
	24	18	14	8
	19	15	9	



COORDENADAS DE MOJONES

Nº	ED80			ETRS89		
	X	Y	Z	X	Y	Z

INFORMACION CARTOGRAFICA
 PROYECCION U.T.M. ELIPSOIDE INTERNACIONAL-HUSO
 ALTITUDES REFERIDAS AL NIVEL DEL MAR EN LA ZONA
 COORDENADAS GRAFICAS EN LAS ESCALAS DE LA HOJA
 VUELO FOTOGRAFICO REALIZADO EN: Marzo de 1990
 POR DIRECCION GRAL. DE COSTAS
 TRIANGULACION PROPIA DE ESTE LEVANTAMIENTO
 REFERIDA A LA RED GEODESICA NACIONAL
 APOYO DE CAMPO REALIZADO EN: Abril de 1990
 RESTITUCION Y DIBUJO REALIZADO EN: Mayo de 1990
 POR: TOPOCOR s.a.

BASE CARTOGRAFICA DE LA A. P. DE A CORUÑA DE 2.019 Y
 ACTUALIZADA EN: Octubre de 2.021
 POR: COMPASS SOLUCIONES DE ING. Y ARQ.

REPRESENTACION COORDENADAS UTM ETRS 89
 TRANSFORMADAS SEGUN PROGRAMA DE APLICACIONES
 GEODESICAS 1.0 BETA DEL INSTITUTO GEOGRAFICO
 NACIONAL OCTUBRE 2001.

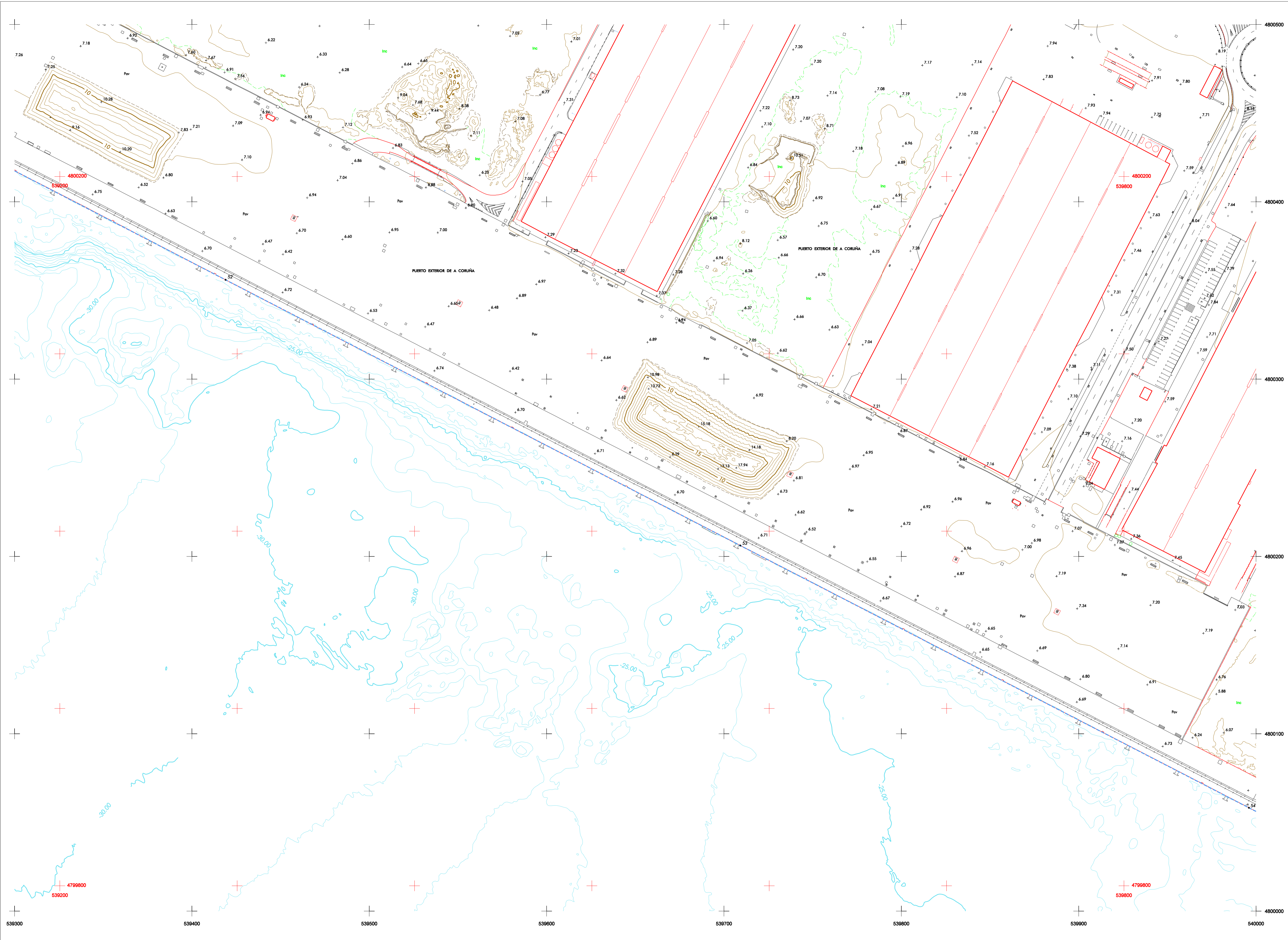
SIGNOS CONVENCIONALES PARTICULARES

- Linea limite interior de la ribera del mar
- Linea deslinde del D. P. M. T.
- Linea servidumbre de proteccion
- Linea de deslinde antiguo aprobado por O.M. de ...
- Linea de perimetro de concesion
- Limite parcelas coincidentes.
- Número de Parcela
- Limite Zona de Servicio Vigente de la Aut. Port. A Coruña
- Limite Zona de Servicio en tramitacion de la Aut. Port. A Coruña
- Limite Zona Expropiada de la Aut. Port. A Coruña
- HITOS: MOJON
- VERTICES RED GEODESICA
- VERTICES REPLANTEO
- 4732500 COORDENADA DE CUADRICULA UTM ED80
- 4762500 COORDENADA DE CUADRICULA UTM ETRS89

GRAFICO DISTRIBUCION DE HOJAS

		20	16	10	4	
		20-S-99	20-S-100	20-S-101	20-S-102	
		25	21	17	11	5
		25-S-99	25-S-100	25-S-101	25-S-102	25-S-103
28	26	22	12	6	1	
28-S-97	26-S-98	22-S-99	12-S-100	6-S-101	1-S-102	
	27	23	13	7	2	
	27-S-98	23-S-99	13-S-100	7-S-101	2-S-102	
	24	18	14	8	3	
	24-S-99	18-S-100	14-S-101	8-S-102	3-S-103	
		19	15	9		
		19-S-100	15-S-101	9-S-102		

<p>Ministerio para la Transición Ecológica y el Reto Demográfico DIRECCION GENERAL DE LA COSTA Y DEL MAR DEMARCAZIONE DE COSTAS DE GALICIA</p>	<p>EL JEFE DEL SERVICIO DEL DOMINIO PUBLICO</p> <p>Fdo.: D. IGNACIO PARDO DE VERA MORENO</p>	<p>EL INGENIERO JEFE DE LA DEMARCAACION</p> <p>Fdo.: D. RAFAEL EIMIL APENELA</p>	<p>ESCALA A1: 1:1.000 ESCALA A3: 1:2.000</p> <p>Equidistancia de las curvas de nivel: 1 metro</p>	<p>ORIGEN DE LA COORDENADA "Z"</p> <p>Cota referencial de mareas Bajamar viva Equinoccial respecto al Nivel Medio del Mar en Alicante + 1.60</p>	<p>Nº EXPEDIENTE</p> <p>DES01/21/15/0002 DL-153-LC // DL-207-LC C.21/10-D // C.21/11-D</p>	<p>HOJA N.º 16 de 28</p> <p>Ref. Plano Situación 800-S-100</p> <p>FECHA Diciembre de 2021</p>	<p>DESLINDE DEL DOMINIO PUBLICO MARITIMO TERRESTRE PUERTO EXTERIOR DE CORUÑA Punta Langosteira</p> <p>TERMINO MUNICIPAL: ARTEIXO PROVINCIA: A CORUÑA</p>
---	--	--	--	--	--	---	--



COORDENADAS DE MOJONES

	ED50		ETRS89	
Nº	X	Y	X	Y

INFORMACION CARTOGRAFICA

PROYECCION U.T.M. ELIPSOIDE INTERNACIONAL-HUSO
 ALTITUDES REFERIDAS AL NIVEL DEL MAR EN LA ZONA
 COORDENADAS GRAFICAS EN LAS ESCALAS DE LA HOJA
 VUELO FOTOGRAFICO REALIZADO EN: Marzo de 1990
 POR DIRECCION GRAL. DE COSTAS
 TRANJULACION PROPIA DE ESTE LEVANTAMIENTO
 REFERIDA A LA RED GEODESICA NACIONAL
 APOYO DE CAMPO REALIZADO EN: Abril de 1990
 RESTITUCION Y DIBUJO REALIZADO EN: Mayo de 1990
 POR: TOPONOR1 s.a.

BASE CARTOGRAFICA DE LA A. P. DE A CORUÑA DE 2.019 Y
 ACTUALIZADA EN: Octubre de 2.021
 POR: COMPASS SOLUCIONES DE ING. Y ARQ.

REPRESENTACION COORDENADAS UTM ETRS 89
 TRANSFORMADAS SEGUN PROGRAMA DE APLICACIONES
 GEODESICAS 1.0 BETA DEL INSTITUTO GEOGRAFICO
 NACIONAL OCTUBRE 2001.

- ### SIGNOS CONVENCIONALES PARTICULARES
- - - - - Línea límite interior de la faja del mar
 - Línea deslinde del D. P. M. T.
 - +++++ Línea servidumbre de protección
 - - - - - Línea de deslinde antiguo aprobado por O.M. de ...
 - Línea de perímetro de concesión
 - - - - - Límite parcelas colindantes.
 - ① Número de Parcela
 - - - - - Límite Zona de Servicio Vigente de la Aut. Port. A Coruña
 - - - - - Límite Zona de Servicio en tramitación de la Aut. Port. A Coruña
 - - - - - Límite Zona Expropiada de la Aut. Port. A Coruña
 - ⊙ HITOS MOJON
 - △ VERTICES RED GEODESICA
 - ▲ VERTICES REPLANTEO
 - 4732500 COORDENADA DE CUADRÍCULA UTM ED50
 - 4782500 COORDENADA DE CUADRÍCULA UTM ETRS89

GRAFICO DISTRIBUCION DE HOJAS

	20	16	10	4	
	21	17	11	5	
28	25	21	17	11	5
	26	22	12	6	1
	27	23	13	7	2
	24	18	14	8	3
		19	15	9	

**Ministerio para la Transición Ecológica
y el Reto Demográfico**

DIRECCION GENERAL DE LA COSTA Y DEL MAR

DEMARCAACION DE COSTAS DE GALICIA

EL JEFE DEL SERVICIO DEL DOMINIO PUBLICO
 Fdo.: D. IGNACIO PARDO DE VERA MORENO

EL INGENIERO JEFE DE LA DEMARCAACION
 Fdo.: D. RAFAEL EIMIL APENELA

ESCALA A1: 1:1.000
 ESCALA A3: 1:2.000


Equidistancia de las curvas de nivel: 1 metro

ORIGEN DE LA COORDENADA "Z"
 Cota referencial de mareas
 Bajamar viva Equinoccial respecto al
 Nivel Medio del Mar en Alicante + 1.60

Nº EXPEDIENTE
 DES01/21/15/0002
 DL-153-LC // DL-207-LC
 C.21/10-D // C.21/11-D

HOJA N.º 17 de 28
 Ref. Plano Situación
 800-I-100
 FECHA
 Diciembre de 2021

DESLINDE DEL DOMINIO PUBLICO MARITIMO TERRESTRE
PUERTO EXTERIOR DE CORUÑA
 Punta Langosteira
 TERMINO MUNICIPAL: ARTEIXO
 PROVINCIA: A CORUÑA



COORDENADAS DE MOJONES					
Nº	ED50			ETRS89	
	X	Y	Z	X	Y

INFORMACION CARTOGRAFICA
 PROYECCION U.T.M. ELIPSOIDE INTERNACIONAL-HUSO
 ALTITUDES REFERIDAS AL NIVEL DEL MAR EN LA ZONA
 COORDENADAS GRAFICAS EN LAS ESCALAS DE LA HOJA
 VUELO FOTOGRAFOMETRICO REALIZADO EN: Marzo de 1990
 POR DIRECCION GRAL. DE COSTAS
 TRIANGULACION PROPIA DE ESTE LEVANTAMIENTO
 REFERIDA A LA RED GEODESICA NACIONAL
 APOYO DE CAMPO REALIZADO EN: Abril de 1990
 RESTITUCION Y DIBUJO REALIZADO EN: Mayo de 1990
 POR: TOPOCOR T.S.C.

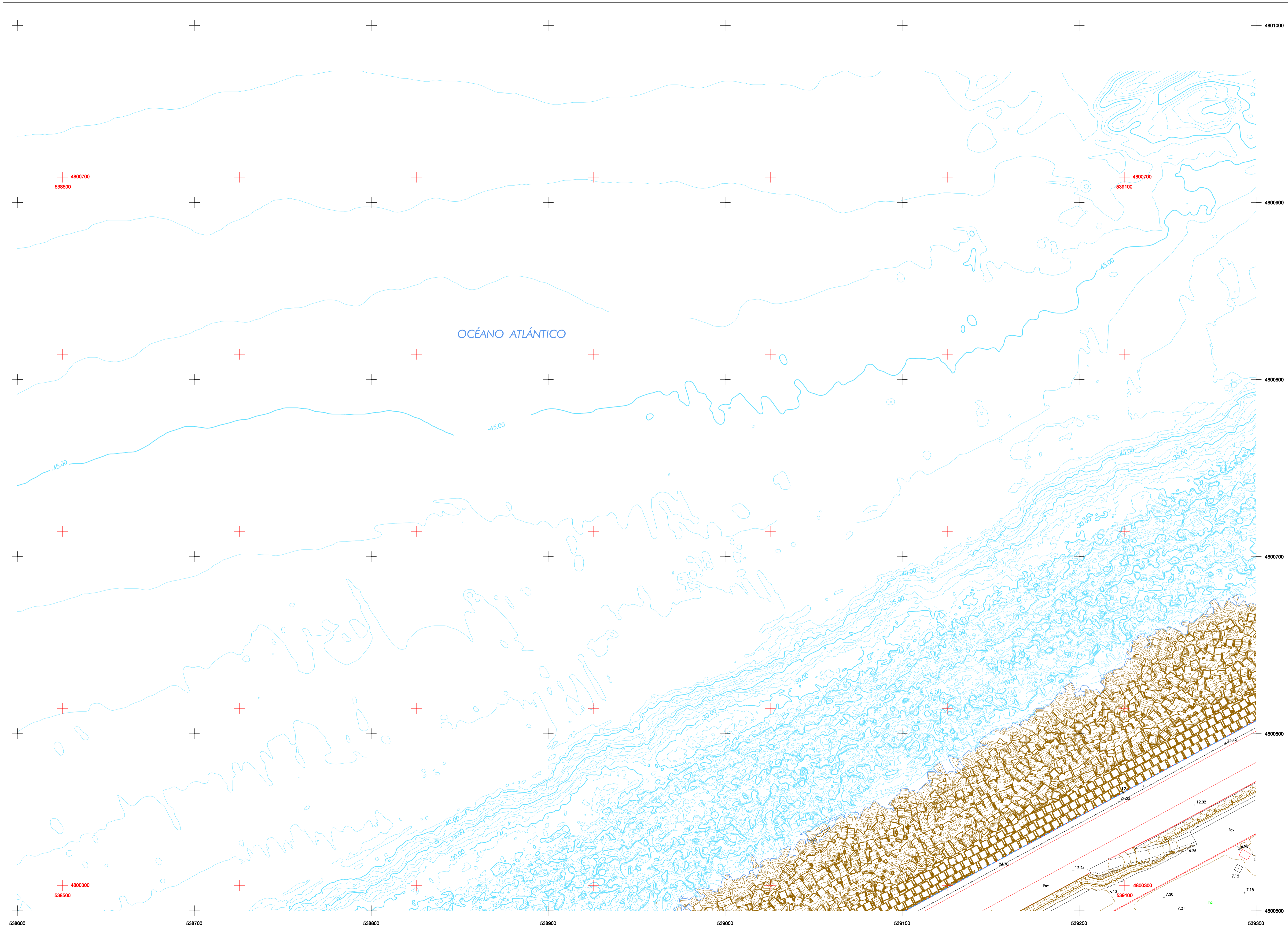
 BASE CARTOGRAFICA DE LA A. P. DE A CORUÑA DE 2.019 Y
 ACTUALIZADA EN: Octubre de 2.021
 POR: COMPASS SOLUCIONES DE ING. Y ARQ.

 REPRESENTACION COORDENADAS UTM ETRS 89
 TRANSFORMADAS SEGUN PROGRAMA DE APLICACIONES
 GEODESICAS 1.0 BETA DEL INSTITUTO GEOGRAFICO
 NACIONAL OCTUBRE 2001.

SIGNOS CONVENCIONALES PARTICULARES

	Linea limite interior de la fibra del mar
	Linea deslinde del D. P. M. T.
	Linea servidumbre de proteccion
	Linea de deslinde antiguo aprobado por O.M. de ...
	Linea de perimetro de concesion
	Limite parcelas colindantes.
	Número de Parcela
	Limite Zona de Servicio Vigente de la Aut. Port. A Coruña
	Limite Zona de Servicio en tramitación de la Aut. Port. A Coruña
	Limite Zona Expropiada de la Aut. Port. A Coruña
	MITOS, MOJON
	VERTICES RED GEODESICA
	VERTICES REPLANTEO
	4732500 COORDENADA DE CUADRÍCULA UTM ED50
	4782500 COORDENADA DE CUADRÍCULA UTM ETRS89





COORDENADAS DE MOJONES

nº	ED50		ETRS89	
	x	y	x	y

INFORMACION CARTOGRAFICA
 PROYECCION U.T.M. ELIPSOIDE INTERNACIONAL-HUSO
 ALTITUDES REFERIDAS AL NIVEL DEL MAR EN LA ZONA
 COORDENADAS GRAFICAS EN LAS ESCALAS DE LA HOJA
 VUELO FOTOGRAFICO REALIZADO EN: Marzo de 1990
 POR DIRECCION GRAL. DE COSTAS
 TRIANGULACION PROPIA DE ESTE LEVANTAMIENTO
 REFERIDA A LA RED GEODESICA NACIONAL
 APOYO DE CAMPO REALIZADO EN: Abril de 1990
 RESTITUCION Y DIBUJO REALIZADO EN: Mayo de 1990
 POR: TOPONOT s.a.

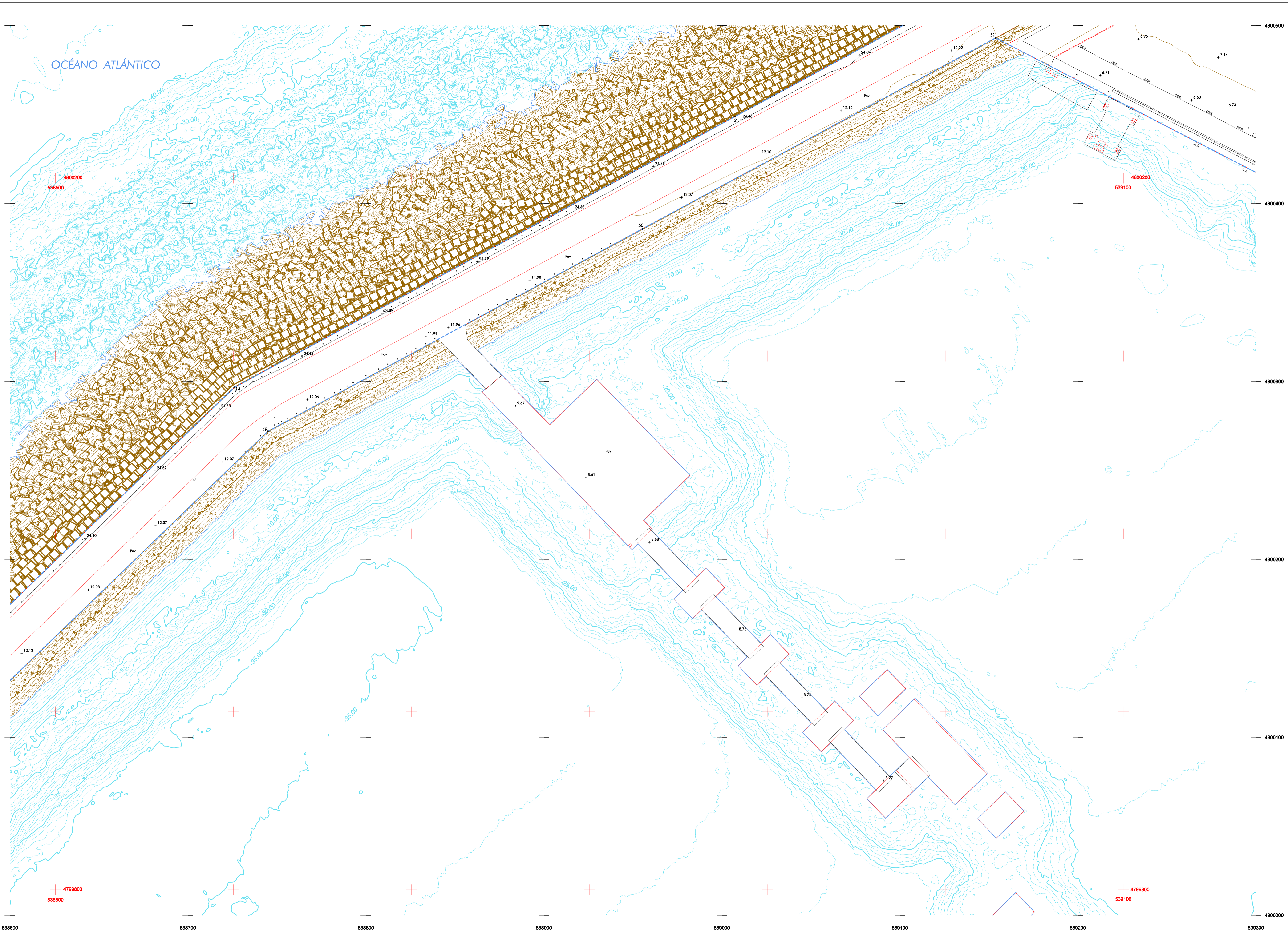
 BASE CARTOGRAFICA DE LA A. P. DE A CORUÑA DE 2.019 Y
 ACTUALIZADA EN: Octubre de 2.021
 POR: COMPASS SOLUCIONES DE ING. Y ARQ.

 REPRESENTACION COORDENADAS UTM ETRS 89
 TRANSFORMADAS SEGUN PROGRAMA DE APLICACIONES
 GEODESICAS 1.0 BETA DEL INSTITUTO GEOGRAFICO
 NACIONAL OCTUBRE 2001.

- SIGNOS CONVENCIONALES PARTICULARES**
- Línea límite interior de la fibra del mar
 - Línea deslinde del D. P. M. T.
 - Línea servidumbre de protección
 - Línea de deslinde antiguo aprobado por O.M. de ...
 - Línea de perímetro de concesión
 - Límite parcelas colindantes.
 - Número de Parcela
 - Límite Zona de Servicio Vigente de la Aut. Port. A Coruña
 - Límite Zona de Servicio en tramitación de la Aut. Port. A Coruña
 - Límite Zona Expropiada de la Aut. Port. A Coruña
 - HITOS: MOJON
 - VERTICES RED GEODESICA
 - VERTICES REPLANTEO
 - 4732500 COORDENADA DE CUADRÍCULA UTM ED50
 - 4762500 COORDENADA DE CUADRÍCULA UTM ETRS89

GRAFICO DISTRIBUCION DE HOJAS

	20 800-S-99	16 800-S-100	10 800-S-101	4 800-S-102
	25 788-S-97	21 788-S-98	17 788-S-99	11 788-S-100
	28 788-S-97	26 788-S-98	22 788-S-99	12 788-S-100
	27 788-S-98	23 788-S-99	13 788-S-100	7 788-S-101
		24 788-S-99	18 788-S-100	14 788-S-101
			19 788-S-100	15 788-S-101
				9 788-S-102
				8 788-S-103
				6 788-S-102
				1 788-S-103
				2 788-S-103
				3 788-S-103



COORDENADAS DE MOJONES						
	ED50			ETRS89		
Nº	X	Y	Z	X	Y	Z

INFORMACION CARTOGRAFICA

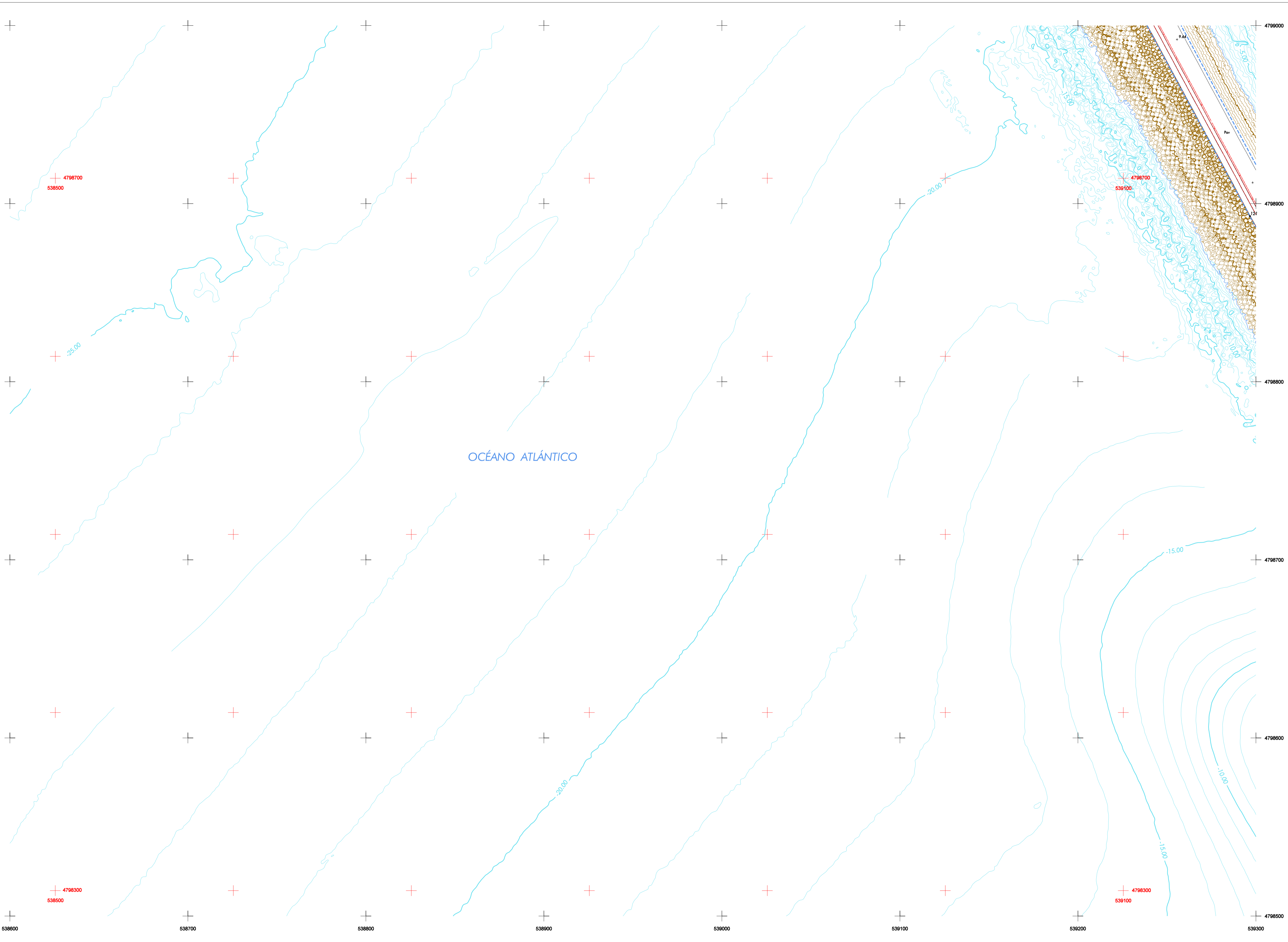
PROYECCION U.T.M. ELIPSOIDE INTERNACIONAL-HUSO
 ALTITUDES REFERIDAS AL NIVEL DEL MAR EN LA ZONA
 COORDENADAS GRAFICAS EN LAS ESCALAS DE LA HOJA
 VUELO FOTOGRAFICO REALIZADO EN: Marzo de 1990
 POR DIRECCION GRAL. DE COSTAS
 TRIANGULACION PROPIA DE ESTE LEVANTAMIENTO
 REFERIDA A LA RED GEODESICA NACIONAL
 APOYO DE CAMPO REALIZADO EN: Abril de 1990
 RESTITUCION Y DIBUJO REALIZADO EN: Mayo de 1990
 POR: TOPONOR T.S.C.

BASE CARTOGRAFICA DE LA A. P. DE A CORUÑA DE 2.019 Y
 ACTUALIZADA EN: Octubre de 2.021
 POR: COMPASS SOLUCIONES DE ING. Y ARQ.

REPRESENTACION COORDENADAS UTM ETRS 89
 TRANSFORMADAS SEGUN PROGRAMA DE APLICACIONES
 GEODESICAS 1.0 BETA DEL INSTITUTO GEOGRAFICO
 NACIONAL OCTUBRE 2001.

- SIGNOS CONVENCIONALES PARTICULARES**
- Línea límite interior de la fibra del mar
 - Línea destino del D. P. M. T.
 - ++++ Línea servidumbre de protección
 - Línea de destino antiguo aprobado por O.M. de ...
 - Línea de perímetro de concesión
 - Límite parcelas colindantes.
 - ① Número de Parcela
 - Límite Zona de Servicio Vigente de la Aut. Port. A Coruña
 - Límite Zona de Servicio en tramitación de la Aut. Port. A Coruña
 - Límite Zona Expropiada de la Aut. Port. A Coruña
 - HITOS MOJON
 - VERTICES RED GEODESICA
 - △ VERTICES REPLANTEO
 - 4732500 COORDENADA DE CUADRÍCULA UTM ED50
 - 4762500 COORDENADA DE CUADRÍCULA UTM ETRS89





COORDENADAS DE MOJONES						
Nº	ED80			ETRS89		
	x	y	z	x	y	z

INFORMACION CARTOGRAFICA
 PROYECCION U.T.M. ELIPSOIDE INTERNACIONAL-HUSO
 ALTITUDES REFERIDAS AL NIVEL DEL MAR EN LA ZONA
 COORDENADAS GRAFICAS EN LAS ESQUINAS DE LA HOJA
 VUELO FOTOGRAFOMETRICO REALIZADO EN: Marzo de 1990
 POR DIRECCION GRAL. DE COSTAS
 TRIANGULACION PROPIA DE ESTE LEVANTAMIENTO
 REFERIDA A LA RED GEODESICA NACIONAL
 APOYO DE CAMPO REALIZADO EN: Abril de 1990
 RESTITUCION Y DIBUJO REALIZADO EN: Mayo de 1990
 POR: TOPOCOR S.a.

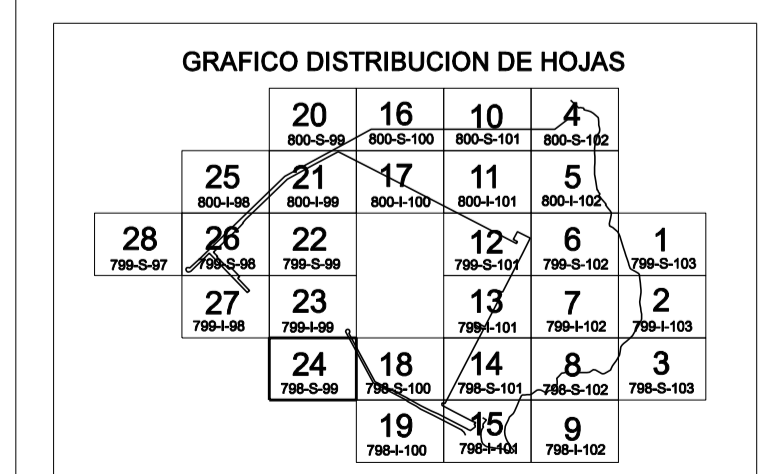
BASE CARTOGRAFICA DE LA A. P. DE A CORUÑA DE 2.019 Y
 ACTUALIZADA EN: Octubre de 2.021
 POR: COMPASS SOLUCIONES DE ING. Y ARQ.


REPRESENTACION COORDENADAS UTM ETRS 89
 TRANSFORMADAS SEGUN PROGRAMA DE APLICACIONES
 GEODESICAS 1.0 BETA DEL INSTITUTO GEOGRAFICO
 NACIONAL OCTUBRE 2021.

SIGNOS CONVENCIONALES PARTICULARES

- Línea límite interior de la fibra del mar
- Línea destino del D. P. M. T.
- ++++ Línea servidumbre de protección
- Línea de destino antiguo aprobado por O.M. de ...
- Línea de perímetro de concesión
- Límite parcelas colindantes.
- 1 Número de Parcela
- Límite Zona de Servicio Vigente de la Aut. Port. A Coruña
- Límite Zona de Servicio en tramitación de la Aut. Port. A Coruña
- Límite Zona Expropiada de la Aut. Port. A Coruña
- HITOS MOJON
- △ VERTICES RED GEODESICA
- △ VERTICES REPLANTEO

4732500 COORDENADA DE CUADRÍCULA UTM ED80
 4762500 COORDENADA DE CUADRÍCULA UTM ETRS89





COORDENADAS DE MOJONES					
ED50			ETRS89		
Nº	X	Y	X	Y	

INFORMACION CARTOGRAFICA
PROYECCION U.T.M. ELIPSOIDE INTERNACIONAL-HUSO
ALTITUDES REFERIDAS AL NIVEL DEL MAR EN LA ZONA
COORDENADAS GRAFICAS EN LAS ESQUINAS DE LA HOJA
VUELO FOTOGRAFICO REALIZADO EN: Marzo de 1990
POR DIRECCION GRAL. DE COSTAS
TRIANGULACION PROPIA DE ESTE LEVANTAMIENTO
REFERIDA A LA RED GEODESICA NACIONAL
APOYO DE CAMPO REALIZADO EN: Abril de 1990
RESTITUCION Y DIBUJO REALIZADO EN: Mayo de 1990
POR: TOPONORT S.L.

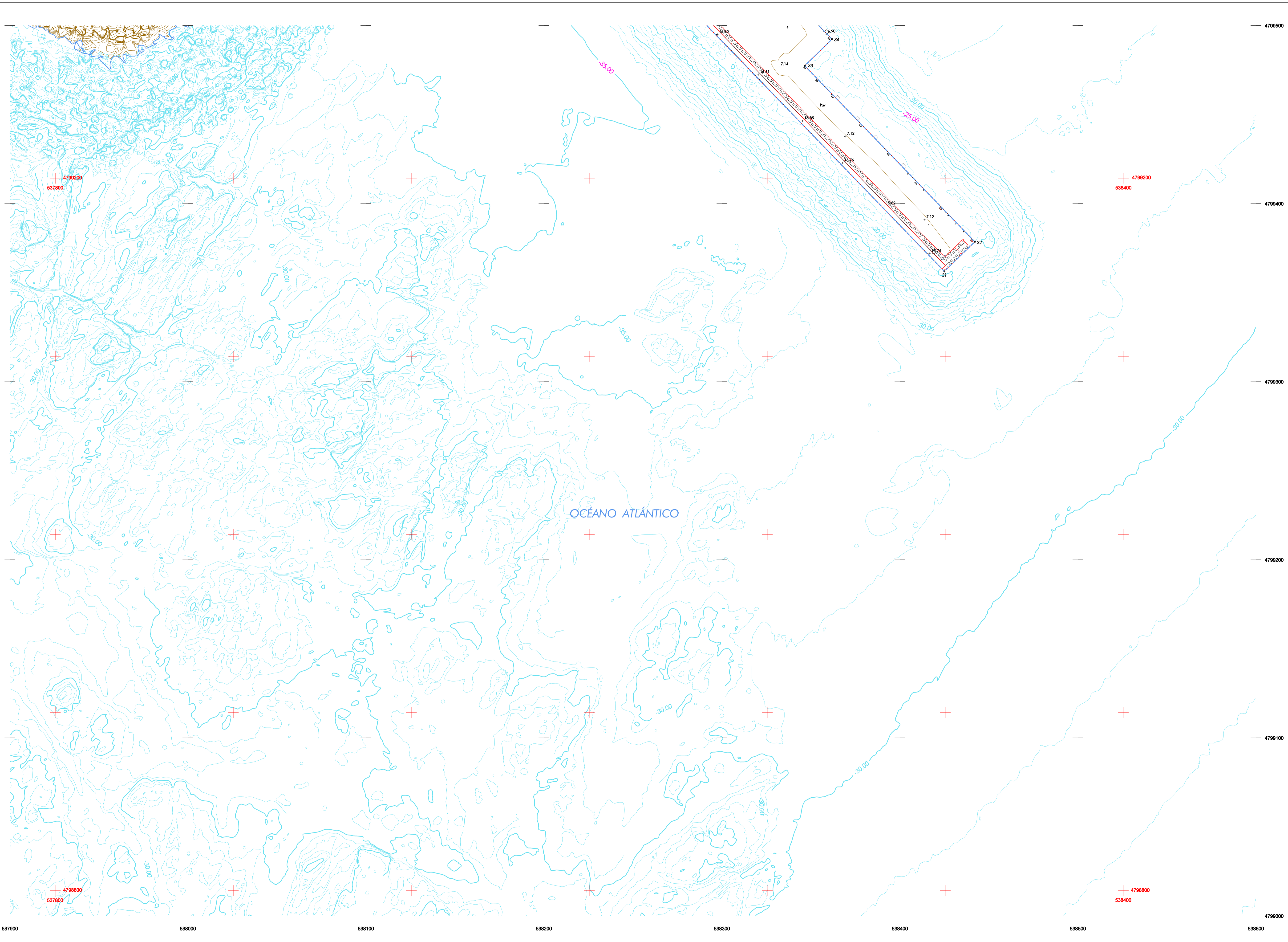
BASE CARTOGRAFICA DE LA A. P. DE A CORUÑA DE 2.019 Y
ACTUALIZADA EN: Octubre de 2.021
POR: COMPASS SOLUCIONES DE ING. Y ARQ.

REPRESENTACION COORDENADAS UTM ETRS 89
TRANSFORMADAS SEGUN PROGRAMA DE APLICACIONES
GEODESICAS 1.0 BETA DEL INSTITUTO GEOGRAFICO
NACIONAL OCTUBRE 2001.

- SIGNOS CONVENCIONALES PARTICULARES**
- Linea limite interior de la fibra del mar
 - Linea destino del D. P. M. T.
 - Linea servidumbre de proteccion
 - Linea de destino antiguo aprobado por C.M. de ...
 - Linea de perimetro de concesion
 - Limite parcelas coincidentes
 - Número de Parcela
 - Limite Zona de Servicio Vigente de la Aut. Port. A Coruña
 - Limite Zona de Servicio en tramitacion de la Aut. Port. A Coruña
 - Limite Zona Expropiada de la Aut. Port. A Coruña
 - HITOS MOJON
 - VERTICES RED GEODESICA
 - VERTICES REPLANTEO
- 4732500 COORDENADA DE CUADRÍCULA UTM ED50
4762500 COORDENADA DE CUADRÍCULA UTM ETRS89

GRAFICO DISTRIBUCION DE HOJAS

20	16	10	4
21	17	11	5
25	18	12	6
28	22	13	7
27	23	14	8
24	18	14	8
24	18	14	8
19	15	9	



COORDENADAS DE MOJONES

nº	ED50		ETRS89	
	x	y	x	y

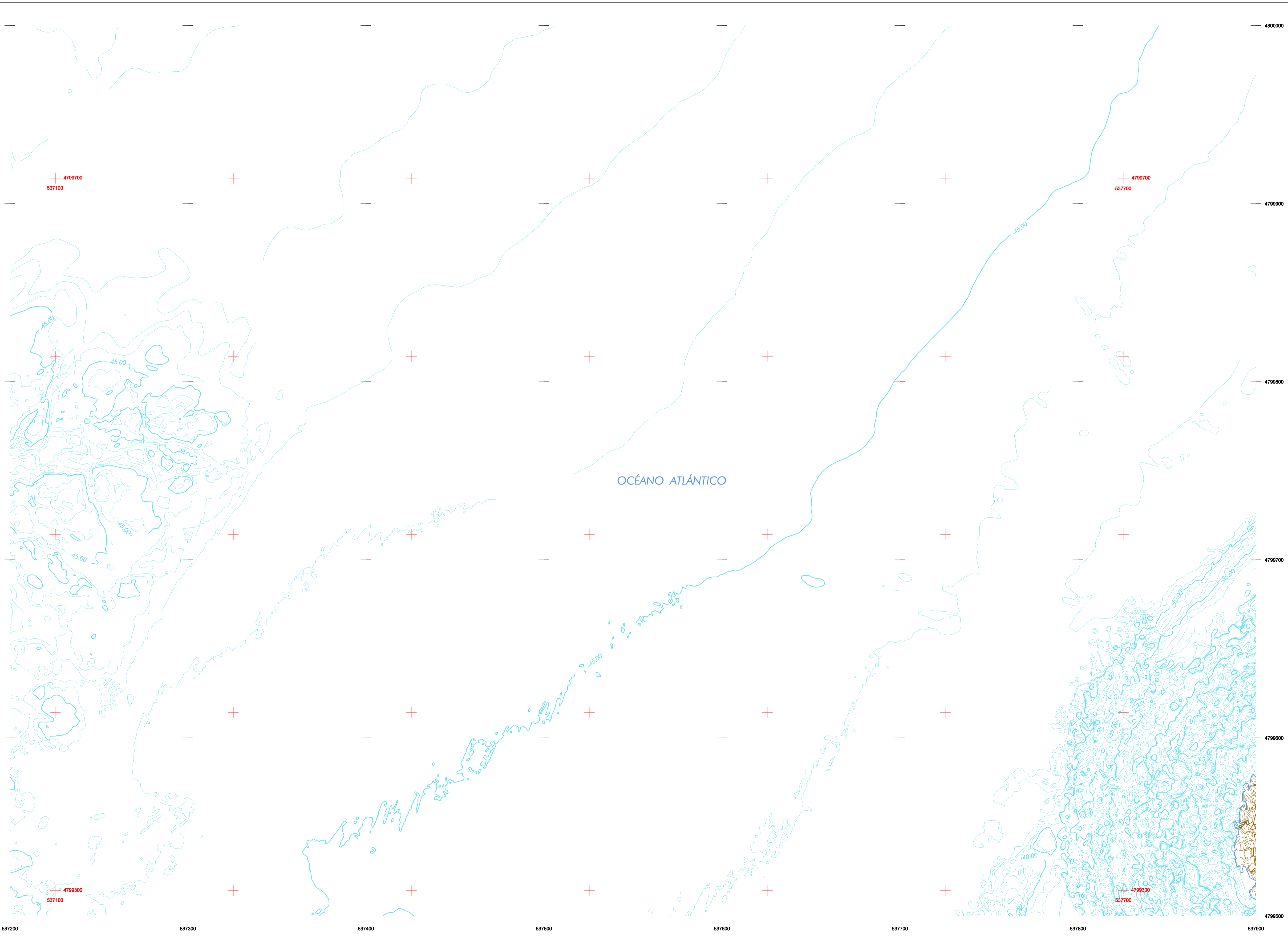
INFORMACION CARTOGRAFICA
 PROYECCION U.T.M. ELIPSOIDE INTERNACIONAL-HUSO
 ALTITUDES REFERIDAS AL NIVEL DEL MAR EN LA ZONA
 COORDENADAS GRAFICAS EN LAS ESCALAS DE LA HOJA
 VUELO FOTOGRAFICO REALIZADO EN: Marzo de 1990
 POR DIRECCION GRAL. DE COSTAS
 TRIANGULACION PROPIA DE ESTE LEVANTAMIENTO
 REFERIDA A LA RED GEODESICA NACIONAL
 APOYO DE CAMPO REALIZADO EN: Abril de 1990
 RESTITUCION Y DIBUJO REALIZADO EN: Mayo de 1990
 POR: TOPONOR T.S.A.

BASE CARTOGRAFICA DE LA A. P. DE A CORUÑA DE 2.019 Y
 ACTUALIZADA EN: Octubre de 2.021
 POR COMPASS SOLUCIONES DE ING. Y ARQ.

REPRESENTACION COORDENADAS UTM ETRS 89
 TRANSFORMADAS SEGUN PROGRAMA DE APLICACIONES
 GEODESICAS 1.0 BETA DEL INSTITUTO GEOGRAFICO
 NACIONAL OCTUBRE 2001.

- SIGNOS CONVENCIONALES PARTICULARES**
- Línea límite interior de la ribera del mar
 - Línea destino del D. P. M. T.
 - +++ Línea servidumbre de protección
 - Línea de destino antiguo aprobado por C.M. de ...
 - Línea de perimetro de concesion
 - Límite parcelas colindantes.
 - 1 Número de Parcela
 - Límite Zona de Servicio Vigente de la Aut. Port. A Coruña
 - Límite Zona de Servicio en tramitación de la Aut. Port. A Coruña
 - Límite Zona Expropiada de la Aut. Port. A Coruña
 - HITOS MOJON
 - VERTICES RED GEODESICA
 - VERTICES REPLANTEO
 - + 4732500 COORDENADA DE CUADRÍCULA UTM ED50
 - + 4782500 COORDENADA DE CUADRÍCULA UTM ETRS89





COORDENADAS DE MOJONES					
ED50			ETRS89		
n°	x	y	z	x	y

INFORMACION CARTOGRAFICA


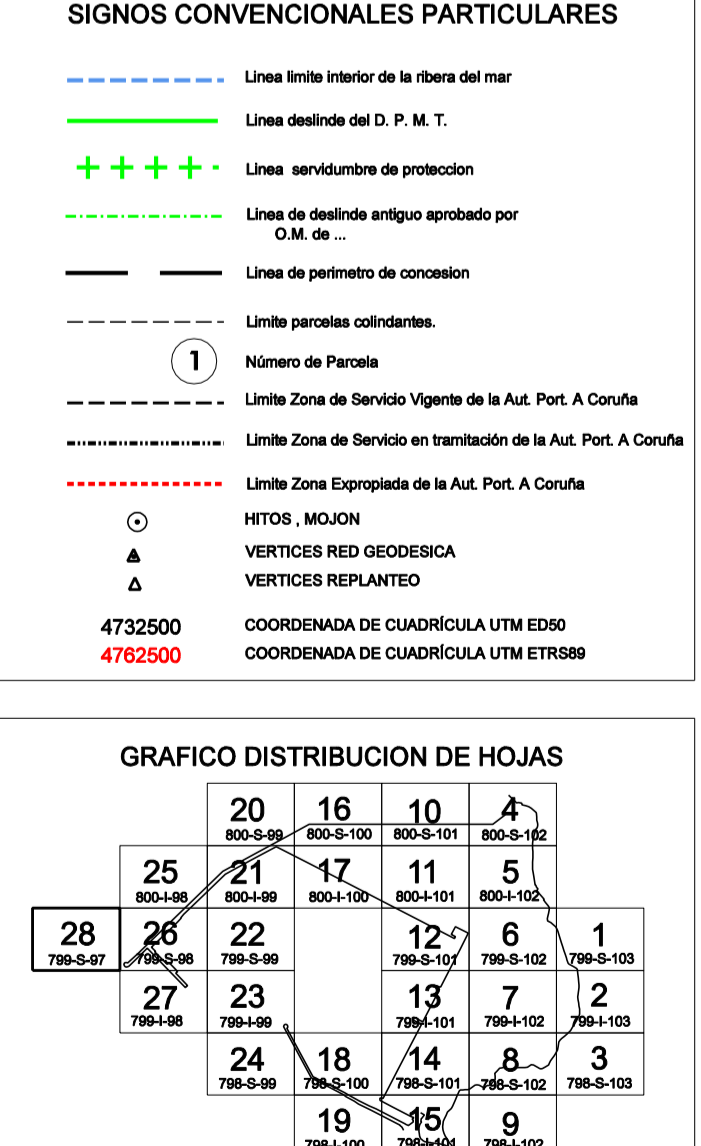
PROYECCION U.T.M. ELIPSOIDE INTERNACIONAL-HUSO
 ALTITUDES REFERIDAS AL NIVEL DEL MAR EN LA ZONA
 COORDENADAS GRAFICAS EN LAS ESQUINAS DE LA HOJA
 VUELO FOTOGRAFICO REALIZADO EN: Marzo de 1990
 POR DIRECCION GRAL. DE COSTAS
 TRIANGULACION PROPIA DE ESTE LEVANTAMIENTO
 REFERIDA A LA RED GEODESICA NACIONAL
 APOYO DE CAMPO REALIZADO EN: Abril de 1990
 RESTITUCION Y DIBUJO REALIZADO EN: Mayo de 1990
 POR: TOPONORT S.a.

BASE CARTOGRAFICA DE LA A. P. DE A CORUÑA DE 2.019 Y
 ACTUALIZADA EN: Octubre de 2.021
 POR: COMPASS SOLUCIONES DE ING. Y ARQ.

REPRESENTACION COORDENADAS UTM ETRS 89
 TRANSFORMADAS SEGUN PROGRAMA DE APLICACIONES
 GEODESICAS 1.0 BETA DEL INSTITUTO GEOGRAFICO
 NACIONAL OCTUBRE 2021.

SIGNOS CONVENCIONALES PARTICULARES

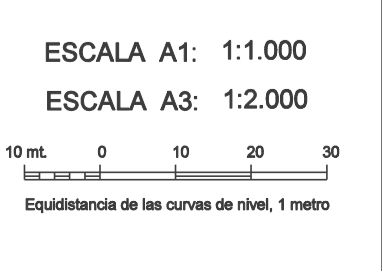
- Línea límite interior de la ribera del mar
- Línea destino del D. P. M. T.
- Línea servidumbre de protección
- Línea de destino antiguo aprobado por O.M. de ...
- Línea de perimetro de concesion
- Límite parcelas colindantes.
- Número de Parcela
- Límite Zona de Servicio Vigente de la Aut. Port. A Coruña
- Límite Zona de Servicio en tramitación de la Aut. Port. A Coruña
- Límite Zona Expropiada de la Aut. Port. A Coruña
- HITOS MOJON
- VERTICES RED GEODESICA
- VERTICES REPLANTEO
- 4732500 COORDENADA DE CUADRÍCULA UTM ED50
- 4782500 COORDENADA DE CUADRÍCULA UTM ETRS89



Ministerio para la Transición Ecológica
 y el Reto Demográfico
 DIRECCION GENERAL DE LA COSTA Y DEL MAR
 DEMARCAACION DE COSTAS DE GALICIA

EL JEFE DEL SERVICIO DEL DOMINIO PUBLICO
 Fdo. :D. IGNACIO PARDO DE VERA MORENO

EL INGENIERO JEFE DE LA DEMARCAACION
 Fdo. : D. RAFAEL EIMIL APENELA



ORIGEN DE LA COORDENADA "Z"
 Cota referencial de mareas
 Bajamar viva Equinoccial respecto al
 Nivel Medio del Mar en Alicante + 1.60

Nº EXPEDIENTE
 DES01/21/15/0002
 DL-153-LC // DL-207-LC
 C.21/10-D // C.21/11-D

HOJA N.º 28 de 28
 Ref. Plano Situacion
 799-S- 97
 FECHA
 Diciembre de 2021

DESLINDE DEL DOMINIO PUBLICO MARITIMO TERRESTRE
 PUERTO EXTERIOR DE CORUÑA
 Punta Langosteira
 TERMINO MUNICIPAL: ARTEIXO
 PROVINCIA: A CORUÑA