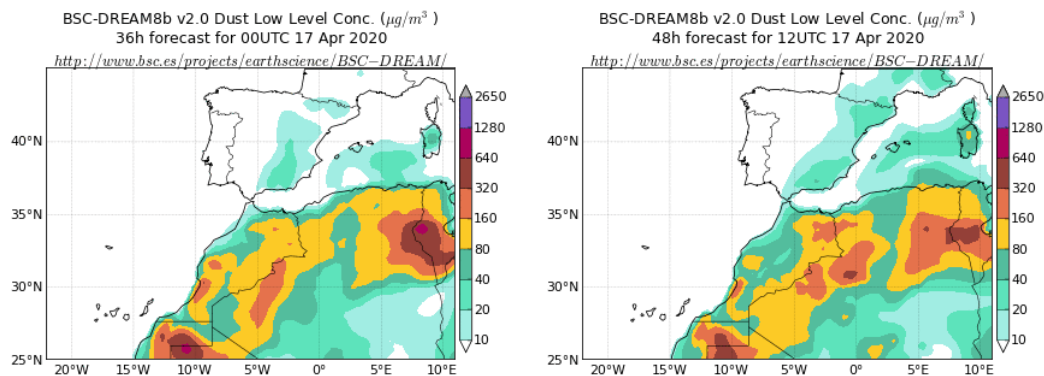


Predicción de intrusión de masas de aire africano sobre España para el día 17 de abril de 2020

Los modelos consultados prevén la presencia de masas de aire africano sobre la Península y las islas Baleares para el día 17 de abril. Estiman concentraciones de polvo en superficie en los rangos 10-80 $\mu\text{g}/\text{m}^3$ para el sureste de la Península, 10-40 $\mu\text{g}/\text{m}^3$ para el centro, este y noreste peninsular y las islas Baleares, y 10-20 $\mu\text{g}/\text{m}^3$ para el suroeste peninsular. Según el modelo SKIRON también podría producirse depósito seco y húmedo de polvo sobre el sur, centro, este, norte y noreste de la Península y las islas Baleares a lo largo del día.

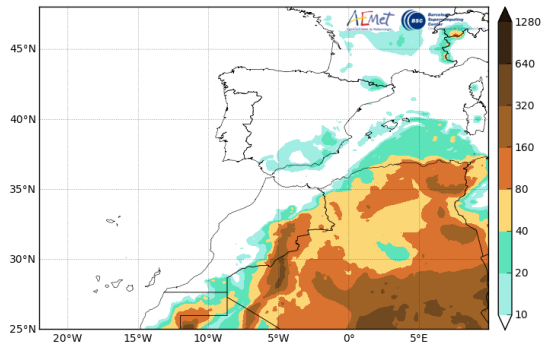
El modelo BSC-DREAM8b v2.0 prevé la presencia de masas de aire africano sobre la Península y las islas Baleares para el día 17 de abril. Estima concentraciones de polvo en superficie en los rangos 10-80 $\mu\text{g}/\text{m}^3$ para el sureste de la Península, 10-40 $\mu\text{g}/\text{m}^3$ para el centro, este y noreste peninsular y las islas Baleares, y 10-20 $\mu\text{g}/\text{m}^3$ para el suroeste de la Península.



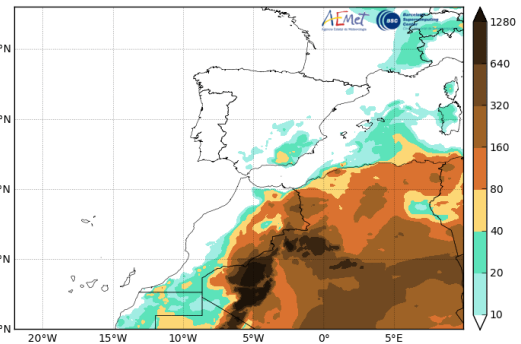
Concentración de polvo ($\mu\text{g}/\text{m}^3$) predicha por el modelo BSC-DREAM8b v2.0 para el día 17 de abril de 2020 a las 00 UTC (izquierda) y a las 12 UTC (derecha). © Barcelona Supercomputing Center.

El modelo NMMB-MONARCH prevé la presencia de masas de aire africano a nivel de superficie sobre la Península y las islas Baleares para el día 17 de abril. Estima concentraciones de polvo en superficie en los rangos 10-80 $\mu\text{g}/\text{m}^3$ para el sureste de la Península, 10-40 $\mu\text{g}/\text{m}^3$ para el centro, este y noreste peninsular y las islas Baleares, y 10-20 $\mu\text{g}/\text{m}^3$ para el suroeste de la Península.

Barcelona Dust Forecast Center - <http://dust.aemet.es/>
 NMMB-MONARCH Res:0.1°x0.1° Dust Surface Conc. ($\mu\text{g}/\text{m}^3$)
 Run: 12h 15 APR 2020 Valid: 00h 17 APR 2020 (H+36)



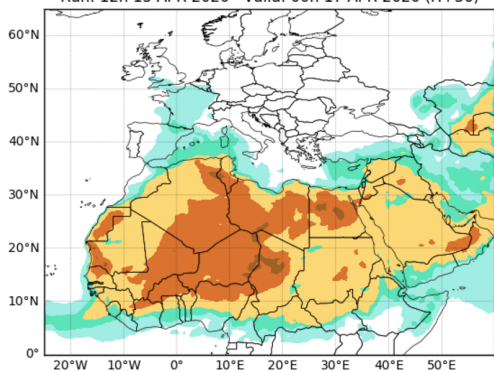
Barcelona Dust Forecast Center - <http://dust.aemet.es/>
 NMMB-MONARCH Res:0.1°x0.1° Dust Surface Conc. ($\mu\text{g}/\text{m}^3$)
 Run: 12h 15 APR 2020 Valid: 12h 17 APR 2020 (H+48)



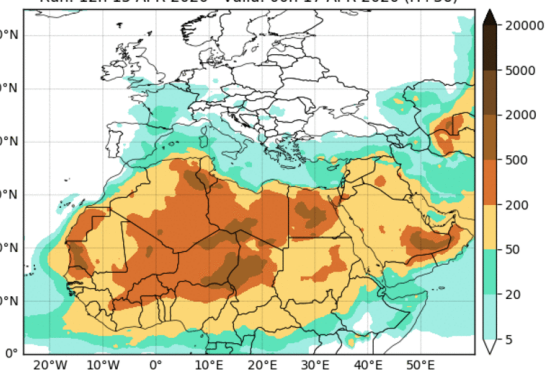
Concentración de polvo ($\mu\text{g}/\text{m}^3$) predicha por el modelo NMMB-MONARCH para el día 17 de abril de 2020 a las 00 UTC (izquierda) y a las 12 UTC (derecha). © Barcelona Dust Forecast Center.

El resultado de la comparación de modelos proporcionada por WMO SDS-WAS prevé también la presencia de polvo a nivel de superficie sobre la Península y las islas Baleares para el día 17 de abril. Estima concentraciones de polvo en el rango 5-50 $\mu\text{g}/\text{m}^3$ para el sureste, este y noreste peninsular y las islas Baleares y 5-20 $\mu\text{g}/\text{m}^3$ para el norte, centro y suroeste de la Península.

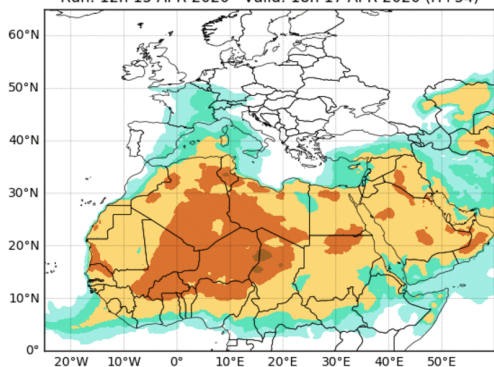
WMO SDS-WAS N.Africa-Middle East-Europe RC
 MEDIAN Dust Surface Concentration ($\mu\text{g}/\text{m}^3$)
 Run: 12h 15 APR 2020 Valid: 00h 17 APR 2020 (H+36)



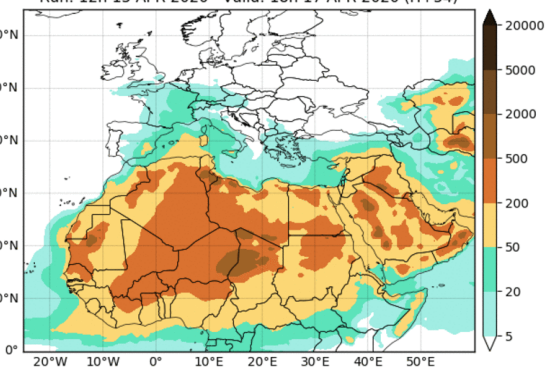
WMO SDS-WAS N.Africa-Middle East-Europe RC
 MEAN Dust Surface Concentration ($\mu\text{g}/\text{m}^3$)
 Run: 12h 15 APR 2020 Valid: 00h 17 APR 2020 (H+36)



WMO SDS-WAS N.Africa-Middle East-Europe RC
 MEDIAN Dust Surface Concentration ($\mu\text{g}/\text{m}^3$)
 Run: 12h 15 APR 2020 Valid: 18h 17 APR 2020 (H+54)

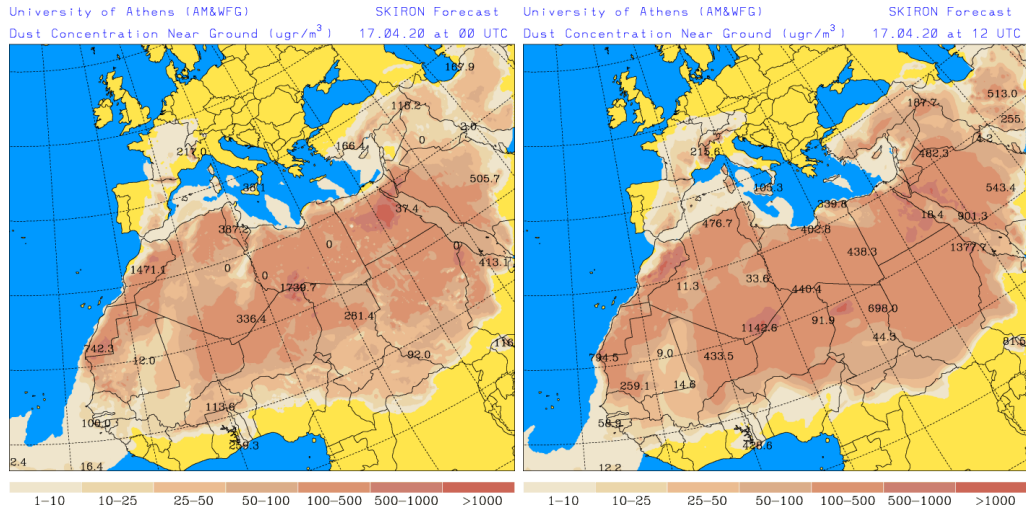


WMO SDS-WAS N.Africa-Middle East-Europe RC
 MEAN Dust Surface Concentration ($\mu\text{g}/\text{m}^3$)
 Run: 12h 15 APR 2020 Valid: 18h 17 APR 2020 (H+54)



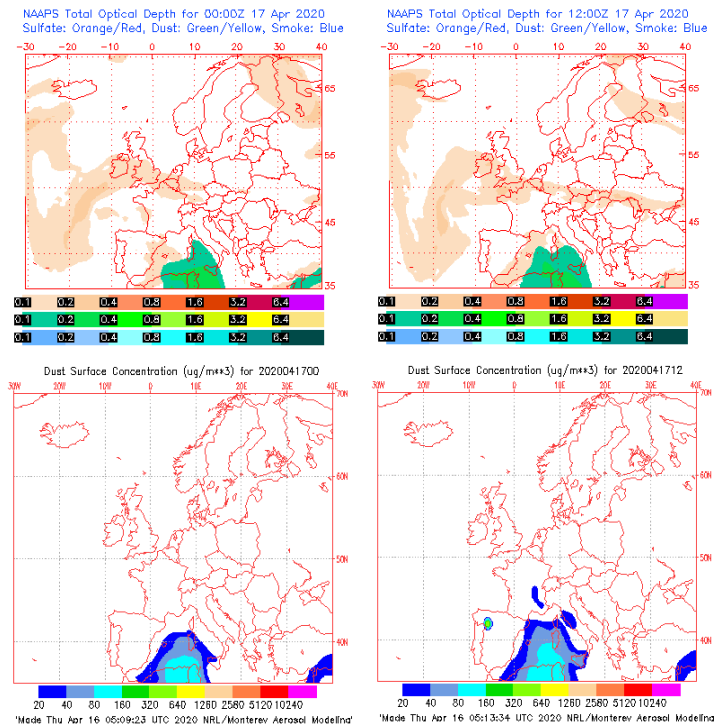
Resultados de la comparación de múltiples modelos de predicción de concentración de polvo (Mediana y Media en $\mu\text{g}/\text{m}^3$) para el día 17 de abril de 2020 a las 00h y a las 18h UTC. Sand and Dust Storm Warning Advisory and Assessment System Regional Center for Northern Africa, Middle East and Europe (SDS-WAS NAMEE RC; <http://sds-was.aemet.es/>), gestionado conjuntamente por la Agencia Estatal de Meteorología (AEMET; <http://www.aemet.es/>) y el Barcelona Supercomputing Center (BSC, <https://www.bsc.es/>).

El modelo SKIRON prevé también la presencia de masas de aire africano sobre la Península y las islas Baleares para el día 17 de abril. Estima concentraciones de polvo en superficie en los rangos 1-500 $\mu\text{g}/\text{m}^3$ para el sureste de la Península, 1-100 $\mu\text{g}/\text{m}^3$ para el noreste, 1-50 $\mu\text{g}/\text{m}^3$ para el suroeste, centro y este, y 1-25 $\mu\text{g}/\text{m}^3$ para las islas Baleares.



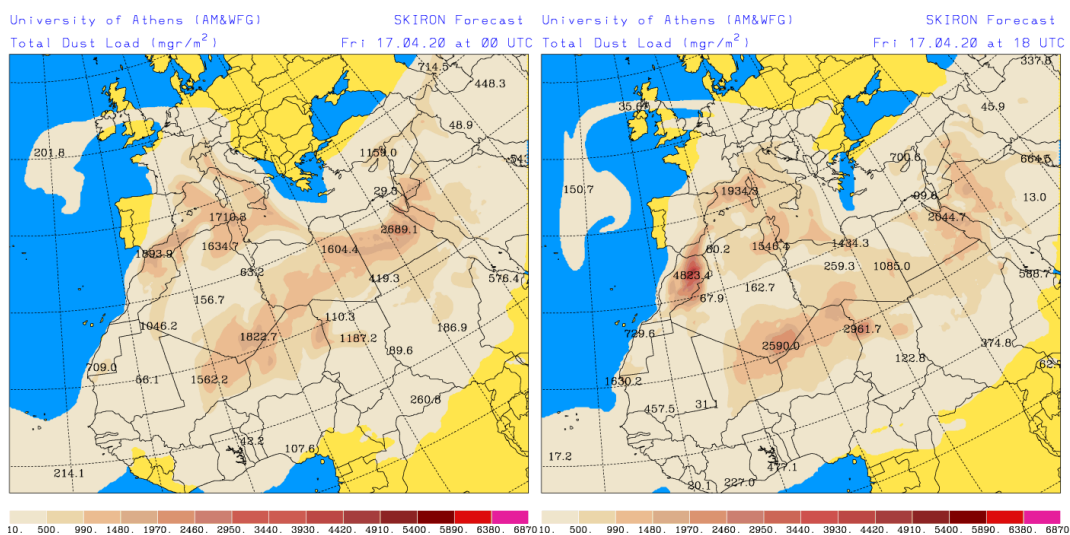
Concentración de polvo ($\mu\text{g}/\text{m}^3$) predicha por el modelo SKIRON para el día 17 de abril de 2020 a las 00 UTC y a las 12 UTC © Universidad de Atenas.

El modelo NAAPs prevé la presencia de masas de aire africano en superficie en concentraciones superiores a 20 $\mu\text{g}/\text{m}^3$ sobre el noreste peninsular y las islas Baleares para el día 17 de abril. Estima concentraciones de polvo en el rango 20-40 $\mu\text{g}/\text{m}^3$ para el noreste peninsular y 20-80 $\mu\text{g}/\text{m}^3$ para las islas Baleares.

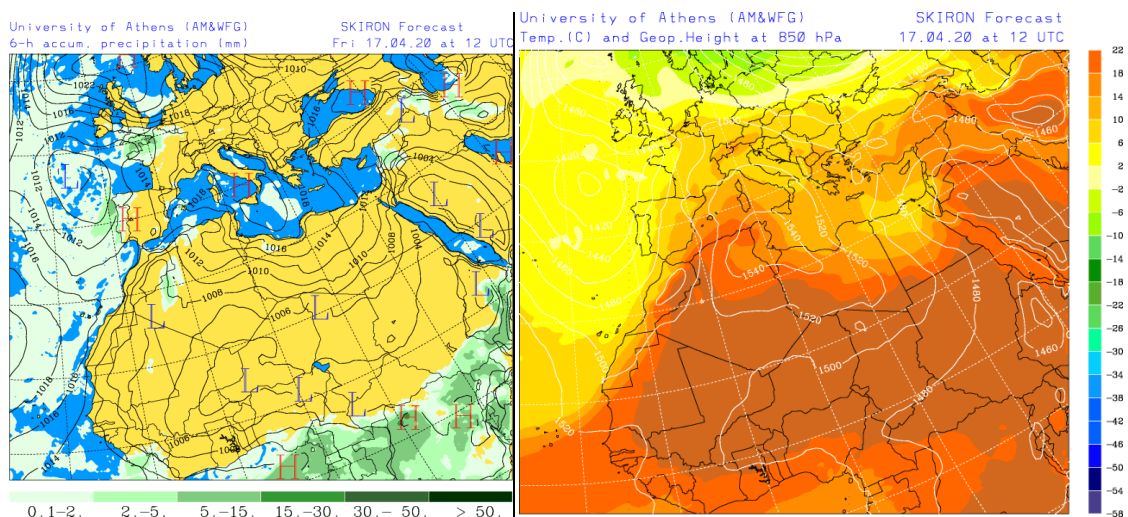


Espesor óptico de aerosoles a 550 nm (arriba) y concentración de polvo a nivel de superficie (abajo) previstos por el modelo NAAPs para el día 17 de abril de 2020 a las 00 UTC y a las 12 UTC. ©Naval Research Laboratory (NRL), Monterey, CA.

Los mapas de carga total de polvo, así como los de presión a nivel del mar y altura geopotencial a nivel de 850 hPa proporcionados por el modelo SKIRON, muestran la presencia de masas de aire africano sobre la Península y las islas Baleares, favorecido por las altas presiones predominantes sobre el Mediterráneo y las bajas presiones localizadas sobre el norte de África.

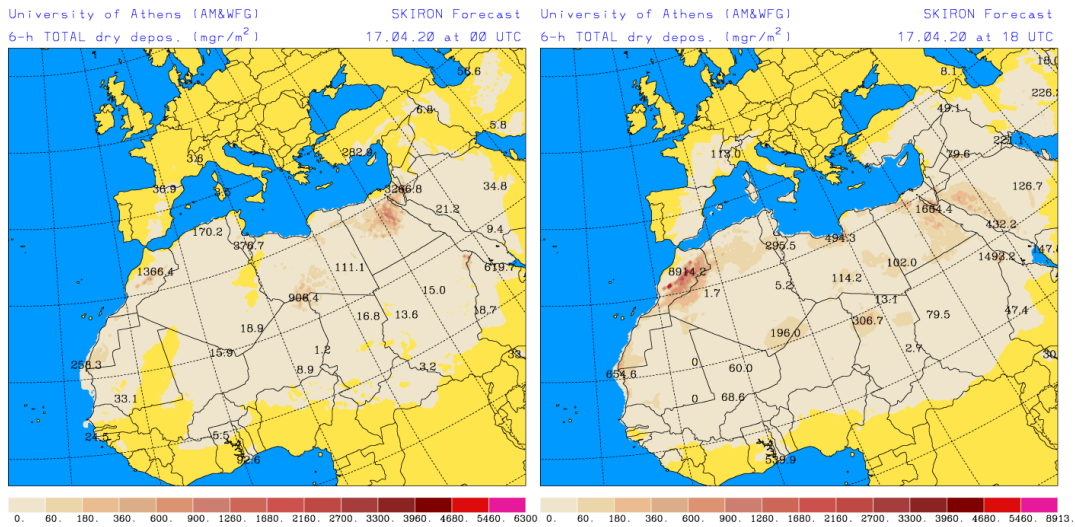


Carga total de polvo (mg/m²) predicha por el modelo SKIRON para el día 17 de abril de 2020 a las 00 UTC (izquierda) y a las 18 UTC (derecha). © Universidad de Atenas.

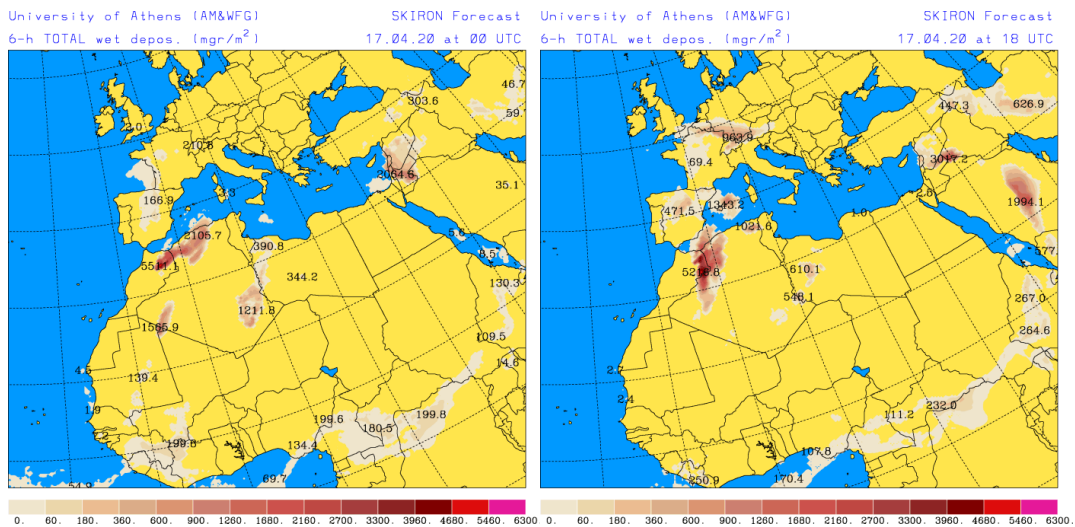


Precipitación acumulada (mm) y presión a nivel del mar (hPa) (izquierda) y campo de temperaturas (°C) y de altura geopotencial a 850 hPa (derecha) previsto por el modelo SKIRON para el día 17 de abril de 2020 a las 12 UTC. © Universidad de Atenas.

Según el modelo SKIRON también podría producirse depósito seco y húmedo de polvo sobre el sur, centro, este, norte y noreste de la Península y las islas Baleares a lo largo del día 17 de abril.



Depósito seco de polvo (mg/m²) predicho por el modelo SKIRON para el día 17 de abril de 2020 a las 00 UTC (izquierda) y a las 18 UTC (derecha). © Universidad de Atenas



Depósito húmedo de polvo (mg/m²) predicho por el modelo SKIRON para el día 17 de abril de 2020 a las 00 UTC (izquierda) y a las 18 UTC (derecha). © Universidad de Atenas

Fecha de elaboración de la predicción: 16 de abril de 2020

Predicción elaborada por Noemí Pérez (IDAEA-CSIC)

Los datos son propiedad de la Dirección General de Calidad y Evaluación Ambiental, del Ministerio para la Transición Ecológica y el Reto Demográfico, y han sido obtenidos y se suministran en el marco del “Encargo del Ministerio para la Transición Ecológica a la Agencia Estatal Consejo Superior de Investigaciones Científicas para la detección de episodios naturales de aportes transfronterizos de partículas y otras fuentes de contaminación de material particulado, y de formación de ozono troposférico”.