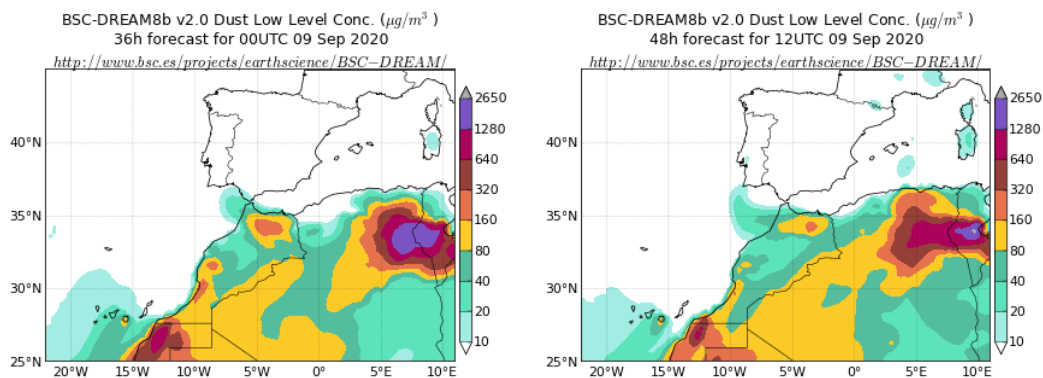


Predicción de intrusión de masas de aire africano sobre España para el día 9 de septiembre de 2020

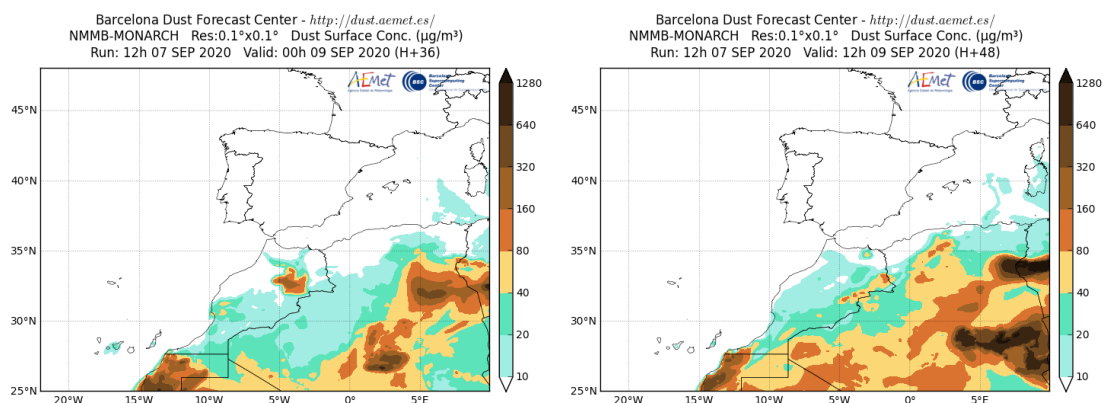
Los modelos consultados prevén la presencia de masas de aire africano sobre las islas Canarias para el día 9 de septiembre. No coinciden en sus estimaciones de las concentraciones de polvo en superficie, que podrían estar en el rango 10-40 $\mu\text{g}/\text{m}^3$. Según el modelo SKIRON también podría producirse depósito seco de polvo sobre el suroeste y sureste de la Península y las islas Canarias, y húmedo sobre las islas Baleares a lo largo del día.

El modelo BSC-DREAM8b v2.0 prevé la presencia de masas de aire africano sobre las islas Canarias y la Península para el día 9 de septiembre. Estima concentraciones de polvo en superficie en los rangos 10-160 $\mu\text{g}/\text{m}^3$ para las islas Canarias y 10-20 $\mu\text{g}/\text{m}^3$ para la costa suroeste peninsular y los Pirineos centrales.



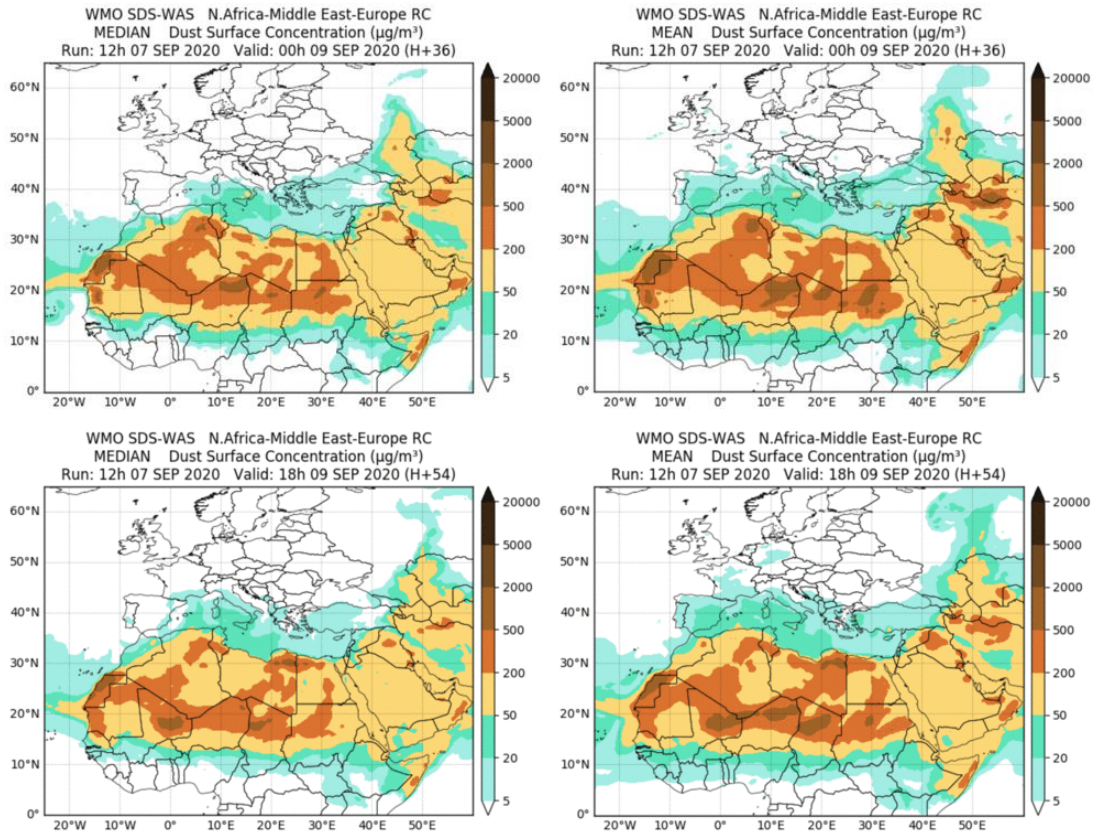
Concentración de polvo ($\mu\text{g}/\text{m}^3$) predicha por el modelo BSC-DREAM8b v2.0 para el día 9 de septiembre de 2020 a las 00 UTC (izquierda) y a las 12 UTC (derecha). © Barcelona Supercomputing Center.

El modelo NMMB-MONARCH prevé la presencia de masas de aire africano a nivel de superficie sobre las islas Canarias para el día 9 de septiembre. Estima concentraciones de polvo en superficie en el rango 10-40 $\mu\text{g}/\text{m}^3$.



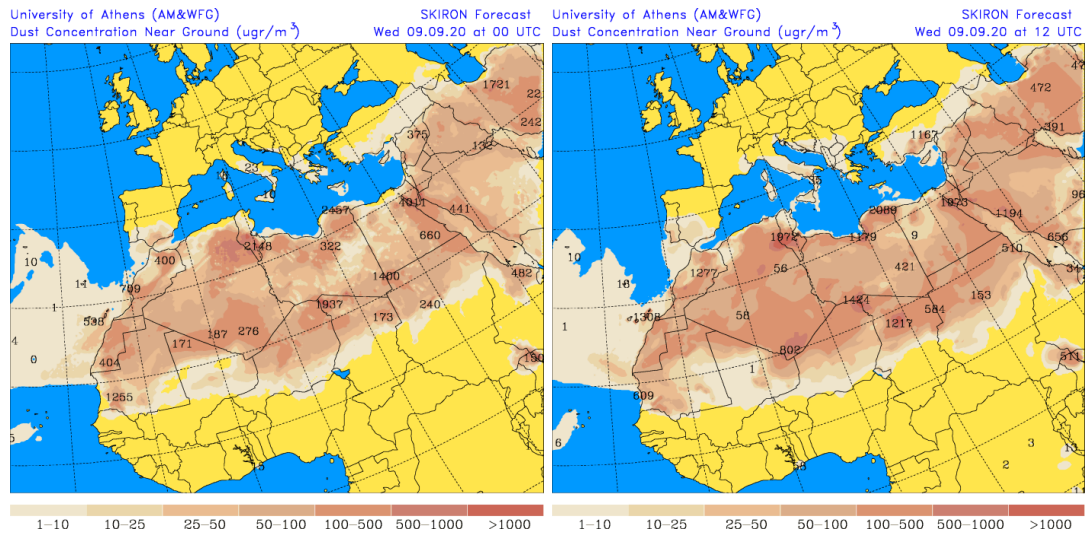
Concentración de polvo ($\mu\text{g}/\text{m}^3$) predicha por el modelo NMMB-MONARCH para el día 9 de septiembre de 2020 a las 00 UTC (izquierda) y a las 12 UTC (derecha). © Barcelona Dust Forecast Center.

El resultado de la comparación de modelos proporcionada por WMO SDS-WAS prevé la presencia de polvo a nivel de superficie sobre la Península, las islas Baleares y las islas Canarias para el día 9 de septiembre. Estima concentraciones de polvo en el rango 5-20 $\mu\text{g}/\text{m}^3$ para el suroeste, sureste, este y noreste de la Península, las islas Baleares y las islas Canarias.



Resultados de la comparación de múltiples modelos de predicción de concentración de polvo (mediana y media en $\mu\text{g}/\text{m}^3$) para el día 9 de septiembre de 2020 a las 00h y a las 18h UTC. Sand and Dust Storm Warning Advisory and Assessment System Regional Center for Northern Africa, Middle East and Europe (SDS-WAS NAMEE RC; <http://sds-was.aemet.es>), gestionado conjuntamente por la Agencia Estatal de Meteorología (AEMET; <http://www.aemet.es/>) y Barcelona Supercomputing Center (BSC, <https://www.bsc.es/>).

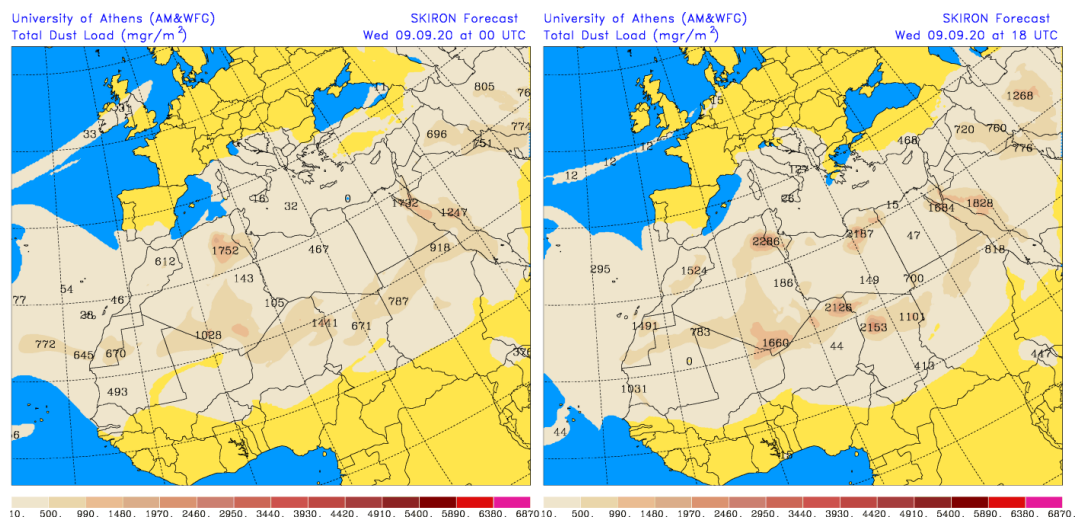
El modelo SKIRON prevé la presencia de masas de aire africano sobre la Península y las islas Canarias para el día 9 de septiembre. Estima concentraciones de polvo en superficie superiores a 1000 $\mu\text{g}/\text{m}^3$ para las islas Canarias y en los rangos 1-100 $\mu\text{g}/\text{m}^3$ para el sureste peninsular, 1-50 $\mu\text{g}/\text{m}^3$ para el suroeste y 1-25 $\mu\text{g}/\text{m}^3$ para zonas del centro. Las altas concentraciones estimadas por este modelo para el sureste peninsular y las islas Canarias podrían estar relacionadas con procesos de resuspensión local.



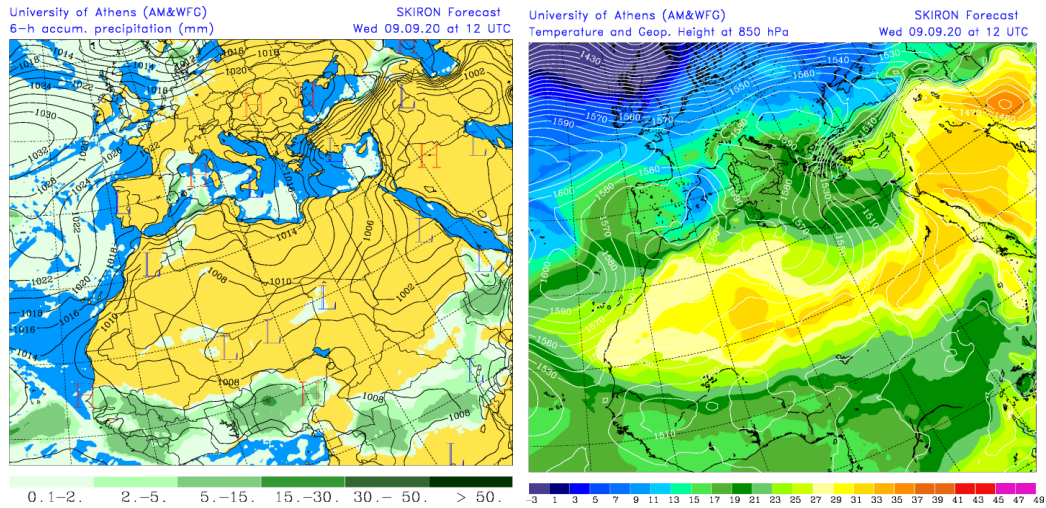
Concentración de polvo ($\mu\text{g}/\text{m}^3$) predicha por el modelo SKIRON para el día 9 de septiembre de 2020 a las 00 UTC y a las 12 UTC © Universidad de Atenas.

El modelo NAAPs no se encontraba disponible en el momento de elaborar este informe.

Los mapas de carga total de polvo, así como los de presión a nivel del mar y altura geopotencial a nivel de 850 hPa proporcionados por el modelo SKIRON, muestran la presencia de masas de aire africano sobre el sur de la Península y las islas Canarias para el día 9 de septiembre, favorecida por las bajas presiones predominantes sobre el noroeste de África y la Península y el anticiclón sobre el Mediterráneo occidental.

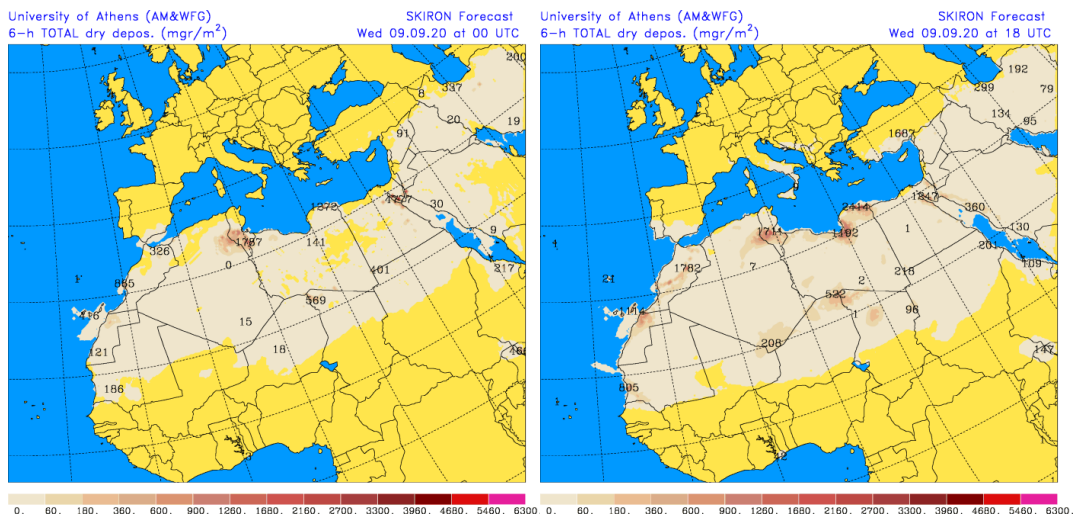


Carga total de polvo (mg/m^2) predicha por el modelo SKIRON para el día 9 de septiembre de 2020 a las 00 UTC (izquierda) y a las 18 UTC (derecha). © Universidad de Atenas.

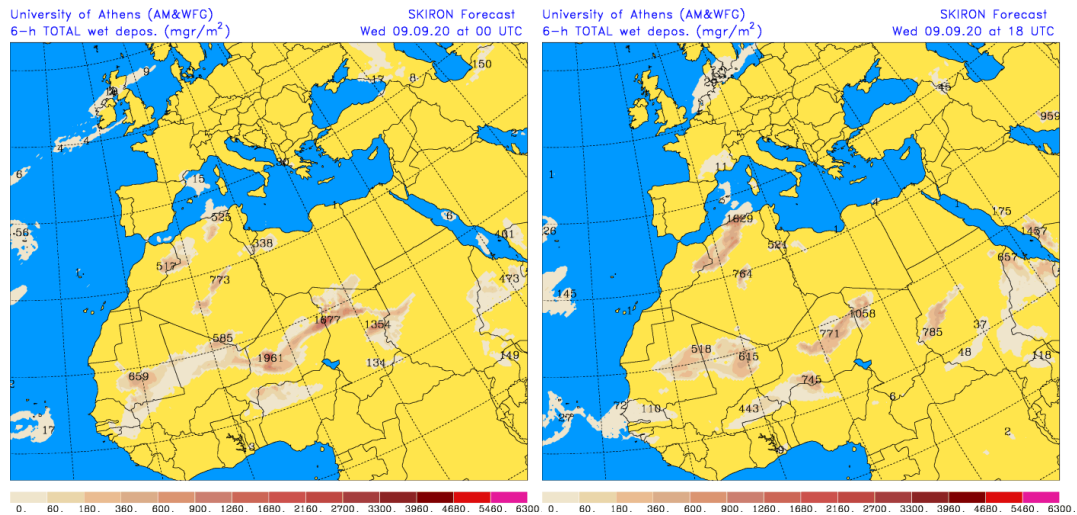


Precipitación acumulada (mm) y presión a nivel del mar (hPa) (izquierda) y campo de temperaturas (°C) y de altura geopotencial a 850 hPa (derecha) previsto por el modelo SKIRON para el día 9 de septiembre de 2020 a las 12 UTC. © Universidad de Atenas.

Según el modelo SKIRON también podría producirse depósito seco de polvo sobre el suroeste y sureste de la Península y las islas Canarias, y húmedo sobre las islas Baleares a lo largo del día 9 de septiembre.



Depósito seco de polvo (mg/m^2) predicho por el modelo SKIRON para el día 9 de septiembre de 2020 a las 00 UTC (izquierda) y a las 18 UTC (derecha). © Universidad de Atenas



Depósito húmedo de polvo (mg/m^2) predicho por el modelo SKIRON para el día 9 de septiembre de 2020 a las 00 UTC (izquierda) y a las 18 UTC (derecha). © Universidad de Atenas

Fecha de elaboración de la predicción: 8 de septiembre de 2020

Predicción elaborada por Noemí Pérez (IDAEA-CSIC)

Los datos son propiedad de la Dirección General de Calidad y Evaluación Ambiental, del Ministerio para la Transición Ecológica y el Reto Demográfico, y han sido obtenidos y se suministran en el marco del “Encargo del Ministerio para la Transición Ecológica a la Agencia Estatal Consejo Superior de Investigaciones Científicas para la detección de episodios naturales de aportes transfronterizos de partículas y otras fuentes de contaminación de material particulado, y de formación de ozono troposférico”.