

**MINISTERIO  
PARA LA TRANSICIÓN ECOLÓGICA  
Y EL RETO DEMOGRÁFICO**

**DIRECCIÓN GENERAL DE LA COSTA Y EL MAR**  
Demarcación de Costas en Andalucía-Mediterráneo  
(Málaga)

**SERVICIO DE GESTIÓN DEL DOMINIO PÚBLICO**

DESLINDE DEL DOMINIO PÚBLICO MARITIMO-TERRESTRE  
PLAYA DE LA PERLA-PLAYA DE TORREVIGIA  
TÉRMINO MUNICIPAL: BENALMÁDENA

PLANO Nº 1	HOJA Nº 1	PLANO: PROYECCIÓN DE DESLINDE	REFERENCIA ANTIGUA DE 811-00-29-0100	REFERENCIA DE 811-00-29-0100
---------------	--------------	----------------------------------	---	---------------------------------

HOJAS MAPA TOPOGRÁFICO NACIONAL 1:50.000

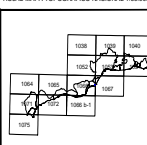
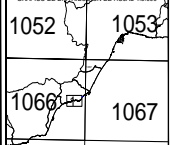


GRÁFICO DE SIGUIENTES DE HOJAS 1:5.000




El Jefe de Servicio: *Firma: Juan José Valero Guerra*

EXAMINADO Y CONFORME  
FECHA: NOVIEMBRE 2021

Vº Bº el Jefe de la Demarcación: *Firma: Ángel González Castiñeira*

VERTICES POLIGONAL DEL DESLINDE Num. X Y Z	VERTICES POLIGONAL DE LA RIBERA DEL MAR Num. X Y Z
---	---

<p><b>INFORMACIÓN CARTOGRÁFICA</b></p> <p>SISTEMA GEOGRÁFICO DE REFERENCIA: UTM SISTEMA DE REFERENCIACIÓN CARTOGRÁFICA: UTM - H30U 31N DATUM: DATUM DE VALLESGUARDIA COORDENADAS UTM EN METROS: X=359000 Y=4000000</p> <p>VALORES FOTOGRAMÉTRICOS REALIZADOS EN ABRIL DE 2017 ABRIL TRANSILUMINACIÓN PROPIA DE ESTE DEPARTAMENTO INFORME DE CONTROL DE CALIDAD DEL SERVICIO DE GESTIÓN DEL DOMINIO PÚBLICO REVISIÓN Y VALIDACIÓN: 29/11/2021</p>	<p><b>SÍMBOLOS CONVENCIONALES PARTICULARES</b></p> <p>— Línea de costa — Línea de límite del dominio del D.P.M.T. — Línea de ribera del mar — Límite de servidumbre de tránsito — Límite de servidumbre de protección</p> <p>— Línea de propiedad del terreno — Límite de propiedad municipal — Límite de propiedad — Límite de servidumbre de protección</p> <p>● Puntos de nivel S.C. Suelo urbano S.L.P. Suelo urbanizable S.L.P.P. Suelo urbanizable procedente S.L.N.P. Suelo urbanizable no procedente</p>	<p><b>SÍMBOLOS CONVENCIONALES GENERALES</b></p> <p>● Fuente: Caudal ● Puntos de toma de agua ● Puntos de toma de agua ● Puntos de toma de agua ● Puntos de toma de agua ● Puntos de toma de agua</p>
--	--	--

ESCALA 1:1.500  
EQUIDISTANCIA CURVAS DE NIVEL 5m  
ASISTENCIA TÉCNICA:  


CSV : GEN-72f8-a630-50a2-faef-37e1-e06a-8311-091f

DIRECCIÓN DE VALIDACIÓN : <https://sede.administracion.gob.es/pagSedeFront/servicios/consultaCSV.htm>

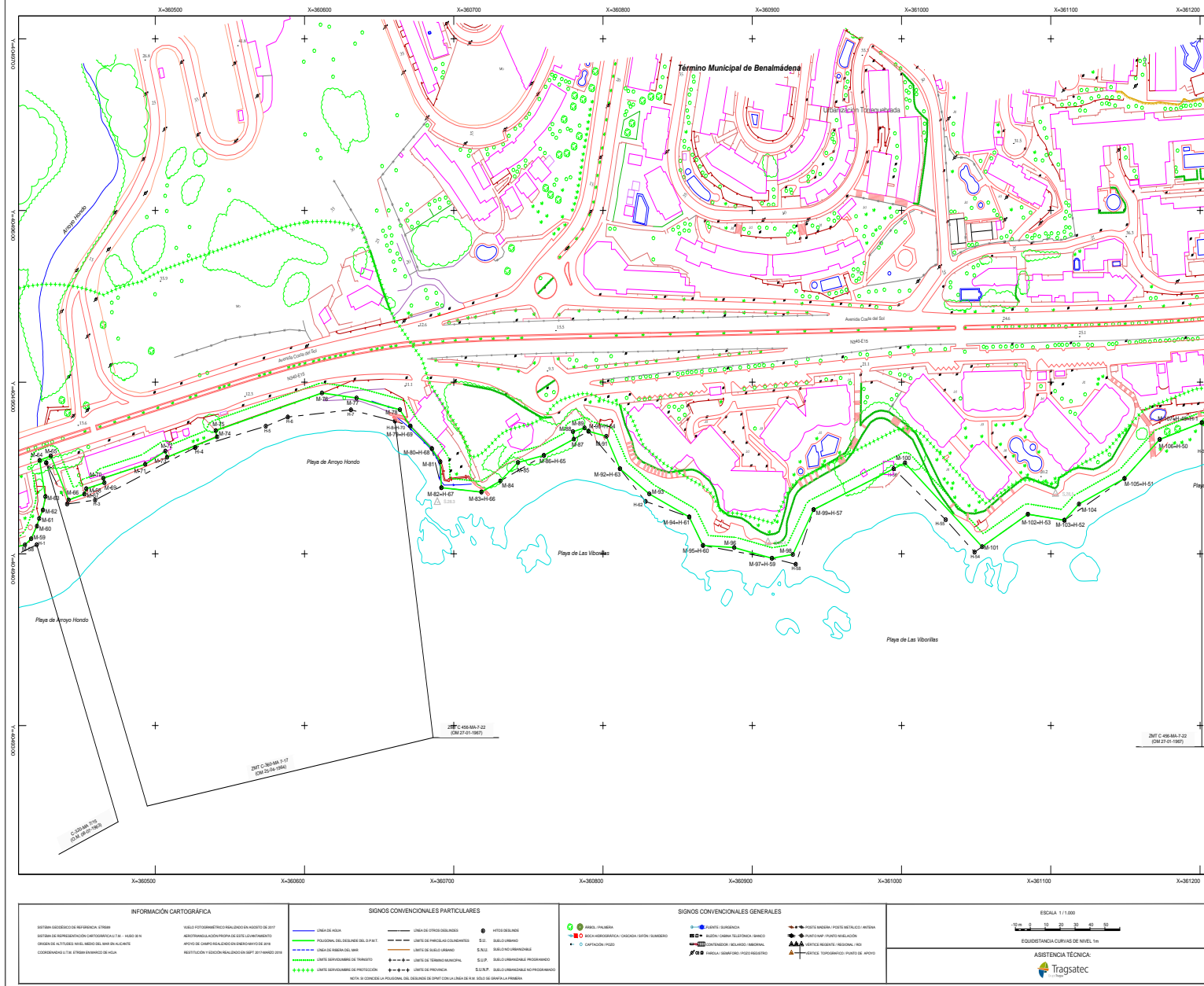
FIRMANTE(1) : JUAN JOSE VALERO GUERRA | FECHA : 29/11/2021 12:50 | Sin acción específica

FIRMANTE(2) : ANGEL GONZALEZ CASTIÑEIRA | FECHA : 29/11/2021 13:42 | Sin acción específica



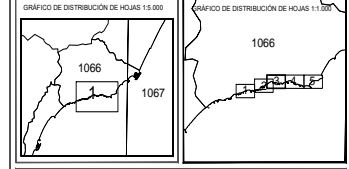







**MINISTERIO PARA LA TRANSICIÓN ECOLÓGICA Y EL RETO DEMOGRÁFICO**  
**DIRECCIÓN GENERAL DE LA COSTA Y EL MAR**  
 Demarcación de Costas en Andalucía-Mediterráneo (Málaga)  
**SERVICIO DE GESTIÓN DEL DOMINIO PÚBLICO**  
 DESLINDE DEL DOMINIO PÚBLICO MARÍTIMO-TERRESTRE  
 PLAYA DE LA PERLA-PLAYA DE TORREVIDRIERA  
 TÉRMINO MUNICIPAL: BENALMÁDENA

PLANO Nº	HOJA Nº	PLANO	REFERENCIA ANTIGUA	REFERENCIA
2	3	PROPUESTA DE DESLINDE	DES01-06-29-2006	DES01-06-29-2006



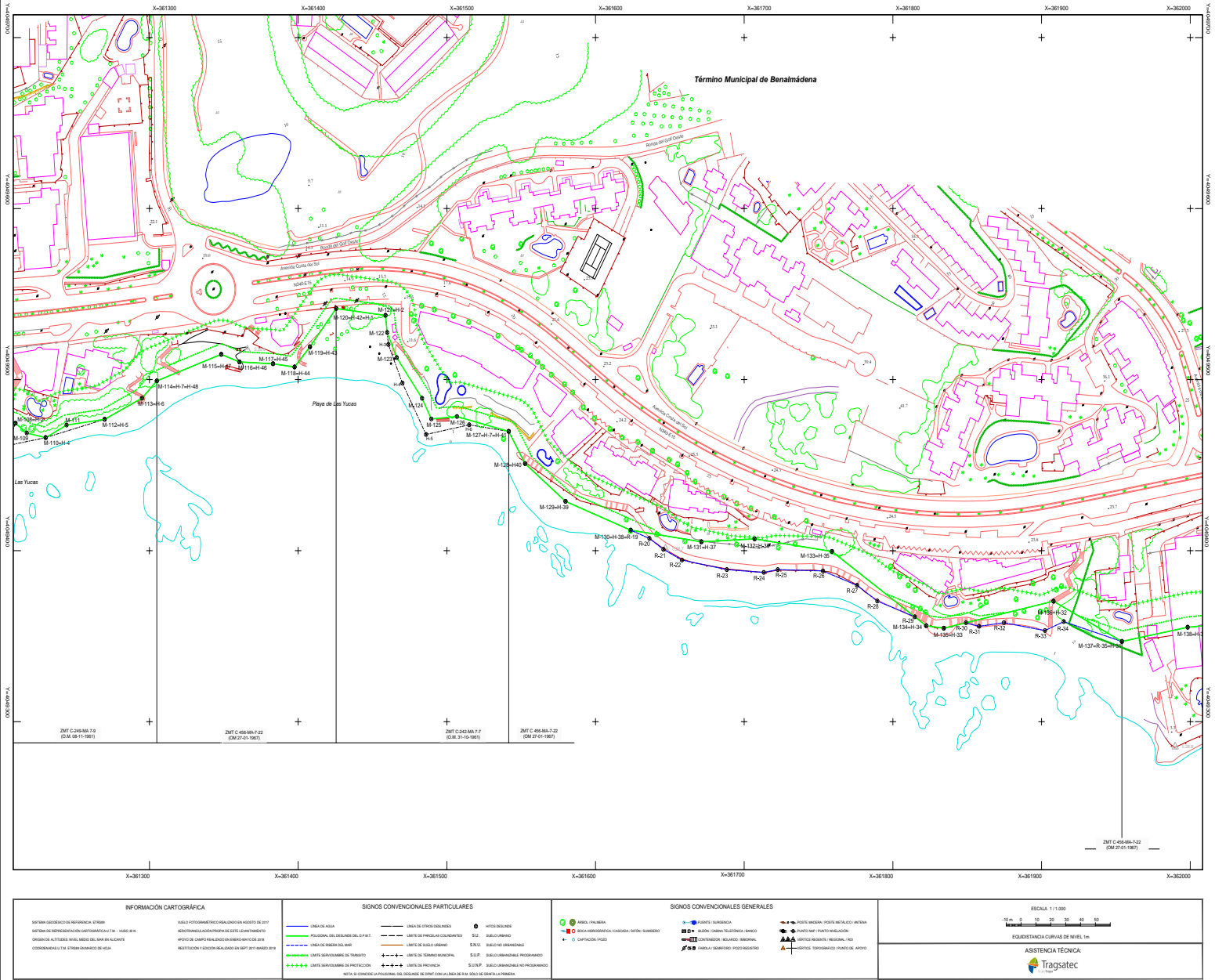
El Jefe de Servicio: **Firma: Juan José Valero Guerra**  
 EXAMINADO Y CONFORME: **FECHA: NOVIEMBRE 2021**  
 VºBº el Jefe de la Demarcación: **Firma: Angel González Castiñeira**


VERTICES POLIGONAL DEL DESLINDE			VERTICES POLIGONAL DE LA RIBERA DEL MAR		
Num	X	Y	Num	X	Y
M-08	360472.73	450490.23	M-08	360494.81	450490.27
M-09	360420.73	450491.14	M-09	360420.23	450492.57
M-10	360420.23	450492.57	M-10	360424.73	450492.48
M-11	360424.73	450492.48	M-11	360428.23	450493.34
M-12	360428.23	450493.34	M-12	360422.51	450494.45
M-13	360422.51	450494.45	M-13	360420.23	450495.75
M-14	360420.23	450495.75	M-14	360417.97	450493.38
M-15	360417.97	450493.38	M-15	360425.53	450494.07
M-16	360425.53	450494.07	M-16	360423.74	450497.24
M-17	360423.74	450497.24	M-17	360425.53	450497.48
M-18	360425.53	450497.48	M-18	360425.21	450444.07
M-19	360425.21	450444.07	M-19	360420.27	450492.73
M-20	360420.27	450492.73	M-20	360428.24	450496.86
M-21	360428.24	450496.86	M-21	360427.89	450496.28
M-22	360427.89	450496.28	M-22	360424.39	450495.11
M-23	360424.39	450495.11	M-23	360424.48	450497.73
M-24	360424.48	450497.73	M-24	360421.87	450493.69
M-25	360421.87	450493.69	M-25	360424.85	450492.77
M-26	360424.85	450492.77	M-26	360425.81	450493.58
M-27	360425.81	450493.58	M-27	360425.88	450497.40
M-28	360425.88	450497.40	M-28	360425.31	450491.28
M-29	360425.31	450491.28	M-29	360425.28	450493.81
M-30	360425.28	450493.81	M-30	360424.47	450493.51
M-31	360424.47	450493.51	M-31	360424.03	450493.22
M-32	360424.03	450493.22	M-32	360424.06	450493.20
M-33	360424.06	450493.20	M-33	360423.15	450494.44
M-34	360423.15	450494.44	M-34	360424.03	450493.22
M-35	360424.03	450493.22	M-35	360420.39	450497.33
M-36	360420.39	450497.33	M-36	360420.46	450499.79
M-37	360420.46	450499.79	M-37	360420.96	450497.18
M-38	360420.96	450497.18	M-38	360427.59	450473.24
M-39	360427.59	450473.24	M-39	360420.25	450497.40
M-40	360420.25	450497.40	M-40	360422.17	450498.45
M-41	360422.17	450498.45	M-41	360421.32	450493.57
M-42	360421.32	450493.57	M-42	360420.39	450494.93
M-43	360420.39	450494.93	M-43	360424.41	450497.75
M-44	360424.41	450497.75	M-44	360424.48	450494.86
M-45	360424.48	450494.86	M-45	360427.88	450493.88
M-46	360427.88	450493.88	M-46	360425.81	450497.44
M-47	360425.81	450497.44	M-47	360427.15	450499.74
M-48	360427.15	450499.74	M-48	360423.33	450492.27
M-49	360423.33	450492.27	M-49	360423.39	450494.18
M-50	360423.39	450494.18	M-50	360424.51	450492.19
M-51	360424.51	450492.19	M-51	360420.39	450497.33
M-52	360420.39	450497.33	M-52	360420.46	450499.79
M-53	360420.46	450499.79	M-53	360420.96	450497.18
M-54	360420.96	450497.18	M-54	360427.59	450473.24
M-55	360427.59	450473.24	M-55	360420.25	450497.40
M-56	360420.25	450497.40	M-56	360422.17	450498.45
M-57	360422.17	450498.45	M-57	360421.32	450493.57
M-58	360421.32	450493.57	M-58	360420.39	450494.93
M-59	360420.39	450494.93	M-59	360424.41	450497.75
M-60	360424.41	450497.75	M-60	360424.48	450494.86
M-61	360424.48	450494.86	M-61	360427.88	450493.88
M-62	360427.88	450493.88	M-62	360425.81	450497.44
M-63	360425.81	450497.44	M-63	360427.15	450499.74
M-64	360427.15	450499.74	M-64	360423.33	450492.27
M-65	360423.33	450492.27	M-65	360423.39	450494.18
M-66	360423.39	450494.18	M-66	360424.51	450492.19
M-67	360424.51	450492.19	M-67	360420.39	450497.33
M-68	360420.39	450497.33	M-68	360420.46	450499.79
M-69	360420.46	450499.79	M-69	360420.96	450497.18
M-70	360420.96	450497.18	M-70	360427.59	450473.24
M-71	360427.59	450473.24	M-71	360420.25	450497.40
M-72	360420.25	450497.40	M-72	360422.17	450498.45
M-73	360422.17	450498.45	M-73	360421.32	450493.57
M-74	360421.32	450493.57	M-74	360420.39	450494.93
M-75	360420.39	450494.93	M-75	360424.41	450497.75
M-76	360424.41	450497.75	M-76	360424.48	450494.86
M-77	360424.48	450494.86	M-77	360427.88	450493.88
M-78	360427.88	450493.88	M-78	360425.81	450497.44
M-79	360425.81	450497.44	M-79	360427.15	450499.74
M-80	360427.15	450499.74	M-80	360423.33	450492.27
M-81	360423.33	450492.27	M-81	360423.39	450494.18
M-82	360423.39	450494.18	M-82	360424.51	450492.19
M-83	360424.51	450492.19	M-83	360420.39	450497.33
M-84	360420.39	450497.33	M-84	360420.46	450499.79
M-85	360420.46	450499.79	M-85	360420.96	450497.18
M-86	360420.96	450497.18	M-86	360427.59	450473.24
M-87	360427.59	450473.24	M-87	360420.25	450497.40
M-88	360420.25	450497.40	M-88	360422.17	450498.45
M-89	360422.17	450498.45	M-89	360421.32	450493.57
M-90	360421.32	450493.57	M-90	360420.39	450494.93
M-91	360420.39	450494.93	M-91	360424.41	450497.75
M-92	360424.41	450497.75	M-92	360424.48	450494.86
M-93	360424.48	450494.86	M-93	360427.88	450493.88
M-94	360427.88	450493.88	M-94	360425.81	450497.44
M-95	360425.81	450497.44	M-95	360427.15	450499.74
M-96	360427.15	450499.74	M-96	360423.33	450492.27
M-97	360423.33	450492.27	M-97	360423.39	450494.18
M-98	360423.39	450494.18	M-98	360424.51	450492.19
M-99	360424.51	450492.19	M-99	360420.39	450497.33
M-100	360420.39	450497.33	M-100	360420.46	450499.79
M-101	360420.46	450499.79	M-101	360420.96	450497.18
M-102	360420.96	450497.18	M-102	360427.59	450473.24
M-103	360427.59	450473.24	M-103	360420.25	450497.40
M-104	360420.25	450497.40	M-104	360422.17	450498.45
M-105	360422.17	450498.45	M-105	360421.32	450493.57
M-106	360421.32	450493.57	M-106	360420.39	450494.93
M-107	360420.39	450494.93	M-107	360424.41	450497.75
M-108	360424.41	450497.75	M-108	360424.48	450494.86
M-109	360424.48	450494.86	M-109	360427.88	450493.88
M-110	360427.88	450493.88	M-110	360425.81	450497.44
M-111	360425.81	450497.44	M-111	360427.15	450499.74
M-112	360427.15	450499.74	M-112	360423.33	450492.27
M-113	360423.33	450492.27	M-113	360423.39	450494.18
M-114	360423.39	450494.18	M-114	360424.51	450492.19
M-115	360424.51	450492.19	M-115	360420.39	450497.33
M-116	360420.39	450497.33	M-116	360420.46	450499.79
M-117	360420.46	450499.79	M-117	360420.96	450497.18
M-118	360420.96	450497.18	M-118	360427.59	450473.24
M-119	360427.59	450473.24	M-119	360420.25	450497.40
M-120	360420.25	450497.40	M-120	360422.17	450498.45
M-121	360422.17	450498.45	M-121	360421.32	450493.57
M-122	360421.32	450493.57	M-122	360420.39	450494.93
M-123	360420.39	450494.93	M-123	360424.41	450497.75
M-124	360424.41	450497.75	M-124	360424.48	450494.86
M-125	360424.48	450494.86	M-125	360427.88	450493.88
M-126	360427.88	450493.88	M-126	360425.81	450497.44
M-127	360425.81	450497.44	M-127	360427.15	450499.74
M-128	360427.15	450499.74	M-128	360423.33	450492.27
M-129	360423.33	450492.27	M-129	360423.39	450494.18
M-130	360423.39	450494.18	M-130	360424.51	450492.19
M-131	360424.51	450492.19	M-131	360420.39	450497.33
M-132	360420.39	450497.33	M-132	360420.46	450499.79
M-133	360420.46	450499.79	M-133	360420.96	450497.18
M-134	360420.96	450497.18	M-134	360427.59	450473.24
M-135	360427.59	450473.24	M-135	360420.25	450497.40
M-136	360420.25	450497.40	M-136	360422.17	450498.45
M-137	360422.17	450498.45	M-137	360421.32	450493.57
M-138	360421.32	450493.57	M-138	360420.39	450494.93
M-139	360420.39	450494.93	M-139	360424.41	450497.75
M-140	360424.41	450497.75	M-140	360424.48	450494.86
M-141	360424.48	450494.86	M-141	360427.88	450493.88
M-142	360427.88	450493.88	M-142	360425.81	450497.44
M-143	360425.81	450497.44	M-143	360427.15	450499.74
M-144	360427.15	450499.74	M-144	360423.33	450492.27
M-145	360423.33	450492.27	M-145	360423.39	450494.18
M-146	360423.39	450494.18	M-146	360424.51	450492.19
M-147	360424.51	450492.19	M-147	360420.39	450497.33
M-148	360420.39	450497.33	M-148	360420.46	450499.79
M-149	360420.46	450499.79	M-149	360420.96	450497.18
M-150	360420.96	450497.18	M-150	360427.59	450473.24

**INFORMACIÓN CARTOGRÁFICA**  
 DATOS: SISTEMA DE REFERENCIA: UTM 30N  
 DATOS: SISTEMA DE REFERENCIA: DATUM: WGS 84  
 DATOS: SISTEMA DE REFERENCIA: ELEVACIÓN: EN METROS  
 DATOS: SISTEMA DE REFERENCIA: PROYCCIÓN: UTM  
 DATOS: SISTEMA DE REFERENCIA: ESCALA: 1:50000  
 DATOS: SISTEMA DE REFERENCIA: FECHA: 2021

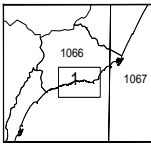
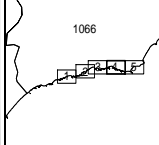
**SIGNOS CONVENCIONALES PARTICULARES**  
 Línea de costa  
 Línea de playa  
 Línea de límite de dominio público marítimo-terrestre  
 Línea de límite de dominio público marítimo-terrestre de protección






**MINISTERIO PARA LA TRANSICIÓN ECOLÓGICA Y EL RETO DEMOGRÁFICO**  
**DIRECCIÓN GENERAL DE LA COSTA Y EL MAR**  
 Demarcación de Costas en Andalucía-Mediterráneo (Málaga)  
**SERVICIO DE GESTIÓN DEL DOMINIO PÚBLICO**  
**DESLINDE DEL DOMINIO PÚBLICO MARÍTIMO-TERRESTRE**  
**PLAYA DE LA PERLA-PLAYA DE TORREVIGÍA**  
**TÉRMINO MUNICIPAL: BENALMÁDENA**

PLANO Nº	HUJA Nº	PLANO	REFERENCIA ANTIGUA	REFERENCIA
2	4	PROYECTO DE DESLINDE	DES-01-06-29-2008	DES-01-06-29-2008

**GRÁFICO DE DISTRIBUCIÓN DE HOJAS 1:5.000**  

**GRÁFICO DE DISTRIBUCIÓN DE HOJAS 1:1.000**  


EXAMINADO Y CONFORME  
 El Jefe de Servicio: **Firma: Juan José Valero Guerra**      FECHA: **NOVIEMBRE 2021**      Vº Bº el Jefe de la Demarcación: **Firma: Angel Gonzalez Castiñeira**

VERTICES POLIGONAL DEL DESLINDE			VERTICES POLIGONAL DE LA RIBERA DEL MAR		
Núm.	X	Y	Núm.	X	Y
M-108-H-2	361209.85	404474.48	R-19-M-130	361222.85	404471.37
M-110	361217.49	404468.80	R-20	36126.25	404471.14
M-110-H-4	361230.20	404466.07	R-21	36146.64	404467.79
M-111	36124.24	404472.40	R-22	36108.11	404394.50
M-112-H-5	36128.87	404476.79	R-23	36108.32	404393.91
M-113-H-6	36129.00	404480.14	R-24	36113.14	404392.26
M-114-H-7-H-48	36134.96	404489.23	R-25	36127.80	404393.91
M-115-H-47	36134.25	404514.76	R-26	36122.88	404398.15
M-116-H-48	36136.96	404512.82	R-27	36175.50	404393.71
M-117-H-45	36138.12	404509.24	R-28	36178.51	404393.55
M-118-H-44	36139.00	404507.24	R-29	36184.77	404392.32
M-119-H-43	36140.25	404512.14	R-30	36186.15	404392.84
M-120-H-42-H-1	36142.57	404511.55	R-31	36187.82	404395.74
M-121-H-2	36146.76	404507.51	R-32	36189.70	404392.87
M-122	36148.00	404507.59	R-33	36192.29	404393.27
M-123	36148.34	404512.85	R-34	36194.82	404398.52
M-124	36148.34	404489.24	R-35-M-137	36194.03	404396.89
M-125	36148.56	404476.98			
M-126	36150.83	404476.40			
M-127-H-7-H-41	36151.85	404489.72			
M-128-H-41	36152.83	404489.89			
M-129-H-39	36157.81	404428.84			
M-130-H-38-H-19	36162.88	404411.37			
M-131-H-37	36167.20	404402.17			
M-132-H-36	36170.36	404398.87			
M-133-H-35	36175.02	404399.54			
M-134-H-34	36182.37	404396.11			
M-135-H-33	36184.28	404394.68			
M-136-H-32	36190.81	404393.43			
M-137-H-31-H-35	36194.03	404346.89			
M-138-H-30	36198.25	404393.19			

**INFORMACIÓN CARTOGRÁFICA**  
 SISTEMA GEOGRÁFICO REFERENCIAL: UTM  
 SISTEMA DE REPRESENTACIÓN CARTOGRÁFICA: UTM - HED M R  
 ORIENTACIÓN DEL SISTEMA DE COORDENADAS: NOROCCIDENTAL  
 DATUM: ETRS89  
 PROYECTO DE COORDENADAS: UTM  
 ESCALA: 1:1.000

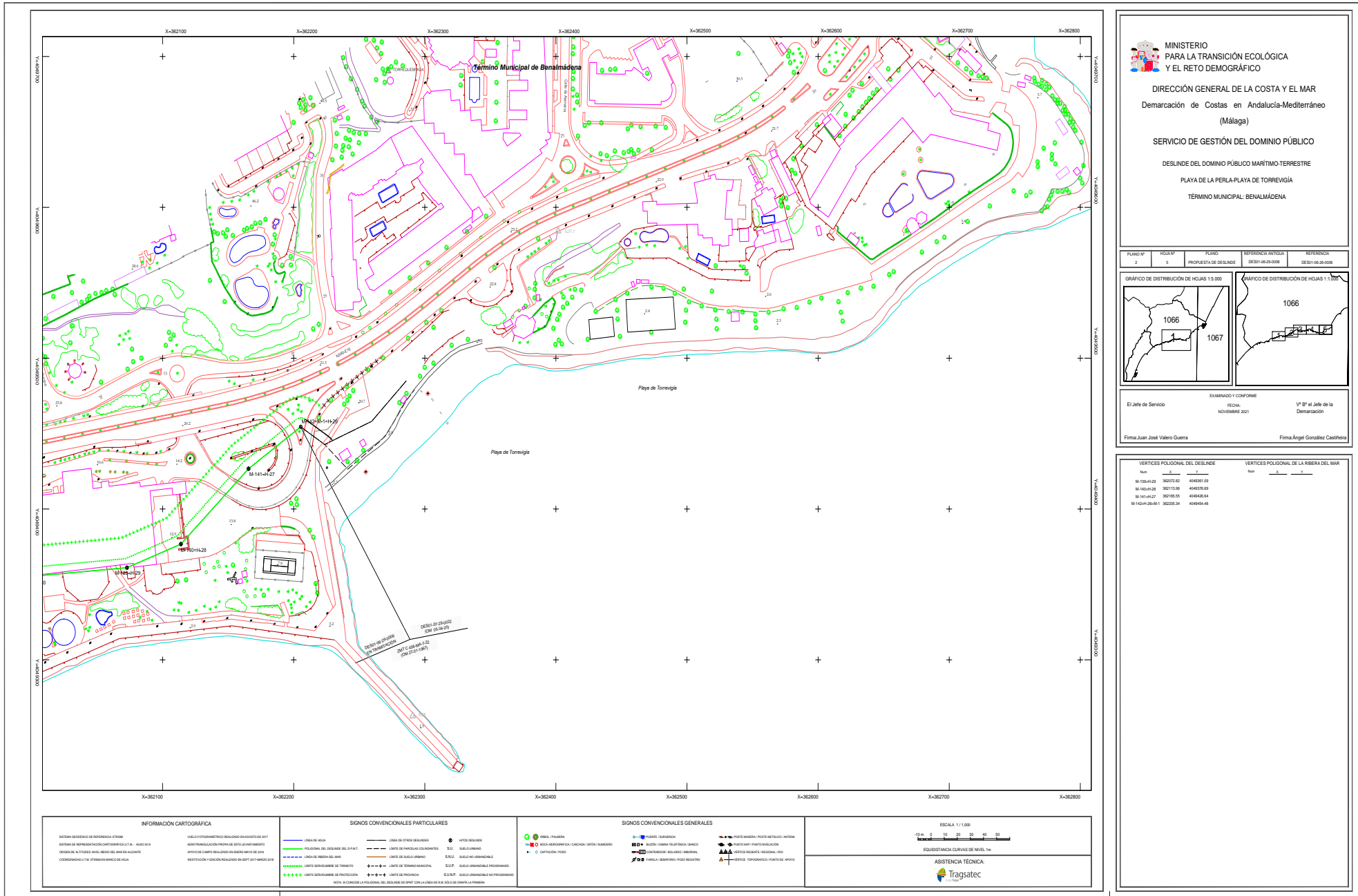
**SIGNOS CONVENCIONALES PARTICULARES**  
 Límite de Playa  
 Límite de Ribera del Mar  
 Límite de Termino Municipal  
 Límite de Protección


**SIGNOS CONVENCIONALES GENERALES**  
 Límite de Playa  
 Límite de Ribera del Mar  
 Límite de Termino Municipal  
 Límite de Protección

ESCALA: 1:1.000  
 EQUIVALENCIA CURVAS DE NIVEL: 1m  
 ASISTENCIA TÉCNICA: **Tragsatec**

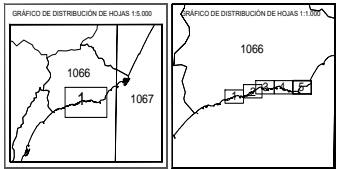
**CSV : GEN-72f8-a630-50a2-faef-37e1-e06a-8311-091f**  
**DIRECCIÓN DE VALIDACIÓN : <https://sede.administracion.gob.es/pagSedeFront/servicios/consultaCSV.htm>**  
**FIRMANTE(1) : JUAN JOSE VALERO GUERRA | FECHA : 29/11/2021 12:50 | Sin acción específica**  
**FIRMANTE(2) : ANGEL GONZALEZ CASTIÑEIRA | FECHA : 29/11/2021 13:42 | Sin acción específica**







**MINISTERIO PARA LA TRANSICIÓN ECOLÓGICA Y EL RETO DEMOGRÁFICO**  
**DIRECCIÓN GENERAL DE LA COSTA Y EL MAR**  
 Demarcación de Costas en Andalucía-Mediterráneo (Málaga)  
**SERVICIO DE GESTIÓN DEL DOMINIO PÚBLICO**  
 DESLINDE DEL DOMINIO PÚBLICO MARÍTIMO-TERRESTRE  
 PLAYA DE LA PERLA-PLAYA DE TORREVIGIA  
 TÉRMINO MUNICIPAL: BENALMÁDENA

PLANO Nº	HOJA Nº	TÍTULO	REFERENCIA PROYECTO	FECHA
2	5	PROPUESTA DE DESLINDE	DE 01/06/2016	DE 01/06/2016



EXAMINADO Y CONFORME  
 El Jefe de Servicio: *Juan José Valero Guerra*      FECHA: NOVIEMBRE 2021      Vº Bº el Jefe de la Demarcación: *Ángel González Castiñeira*  
 Firma: *Juan José Valero Guerra*      Firma: *Ángel González Castiñeira*

VERTICES POLIGONALES DEL DESLINDE		VERTICES POLIGONALES DE LA RIBERA DEL MAR	
Nº	X	Nº	X
M-139-H-23	362075.02	404891.09	
M-140-H-23	362113.06	404870.69	
M-141-H-23	362151.55	404850.54	
M-142-H-23-M-1	362225.34	404854.45	

<b>INFORMACIÓN CARTOGRÁFICA</b> DATOS DE REDUCCIÓN DE ESCALA: 1:5000 SISTEMA DE COORDENADAS: UTM DATOS DE REPRESENTACIÓN CARTOGRÁFICA: UTM - WGS 84 ORIENTACIÓN AL TÍTULO: MEDIO DEL BARRIL ALICANTE COORDENADAS DEL TÍTULO: 362075.02 404891.09	<b>SIGNOS CONVENCIONALES PARTICULARES</b> LÍNEA DE AGUA POSICIÓN DEL CENTRO DEL DPT LÍMITE DE PROTECCIÓN DE RÍO LÍMITE DE PROTECCIÓN DE TRINCHERA LÍMITE DE PROTECCIÓN DE PROYECTO	<b>SIGNOS CONVENCIONALES GENERALES</b> LÍNEA DE OTROS DESLINDES LÍMITE DE PROTECCIÓN DE RÍO LÍMITE DE PROTECCIÓN DE TRINCHERA LÍMITE DE PROTECCIÓN DE PROYECTO	ESCALA: 1:1.000 EQUISTANCIA CURVAS DE NIVEL: 1m ASISTENCIA TÉCNICA: 
---	---	--	--

**CSV : GEN-72f8-a630-50a2-faef-37e1-e06a-8311-091f**  
**DIRECCIÓN DE VALIDACIÓN : <https://sede.administracion.gob.es/pagSedeFront/servicios/consultaCSV.htm>**  
**FIRMANTE(1) : JUAN JOSE VALERO GUERRA | FECHA : 29/11/2021 12:50 | Sin acción específica**  
**FIRMANTE(2) : ANGEL GONZALEZ CASTIÑEIRA | FECHA : 29/11/2021 13:42 | Sin acción específica**

