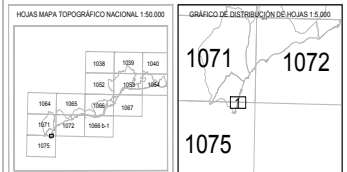



**MINISTERIO
PARA LA TRANSICIÓN ECOLÓGICA
Y EL RETO DEMOGRÁFICO**
DIRECCIÓN GENERAL DE LA COSTA Y EL MAR
Demarcación de Costas en Andalucía-Mediterráneo
(Málaga)

SERVICIO DE GESTIÓN DEL DOMINIO PÚBLICO

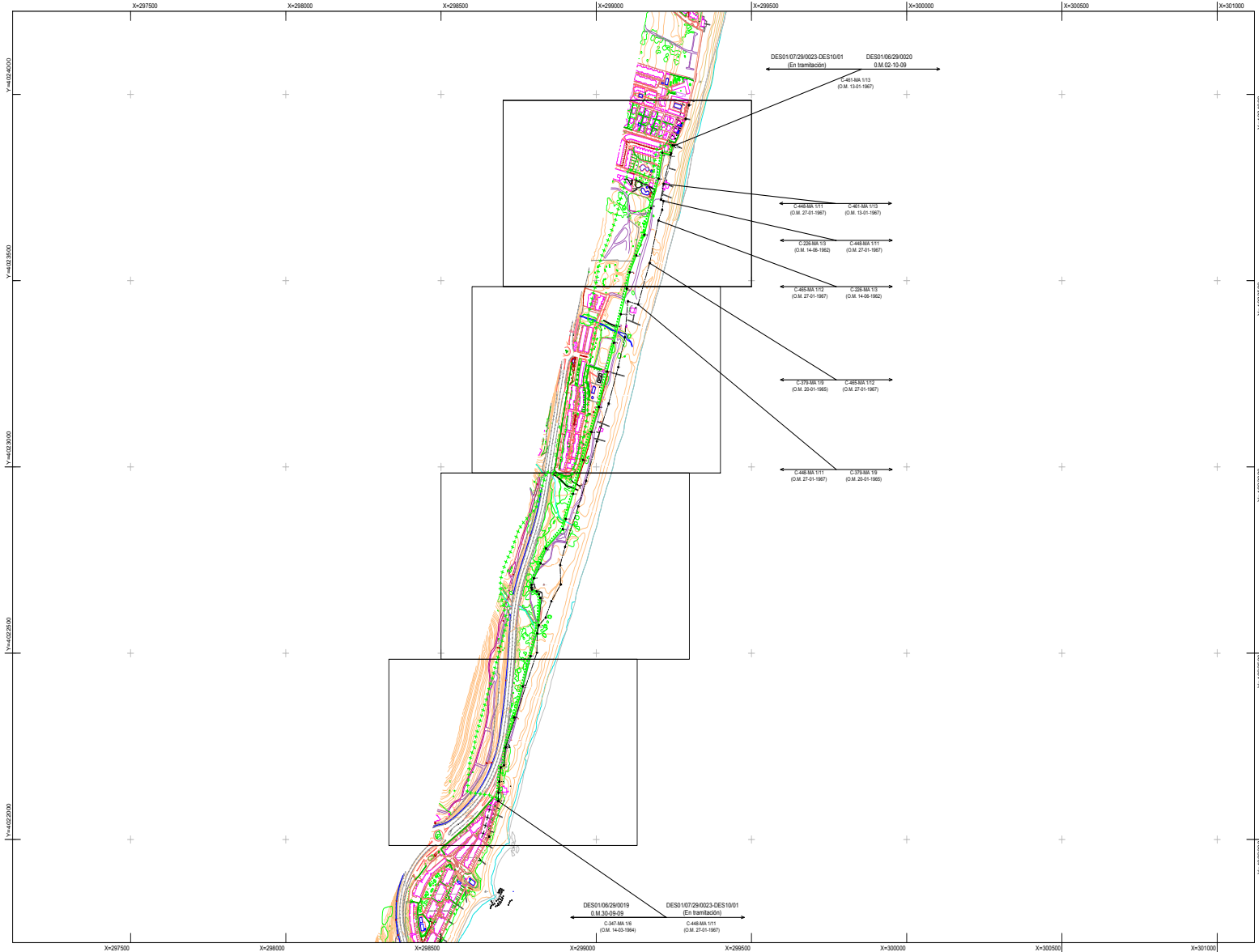
**DESLINDE DEL DOMINIO PÚBLICO MARÍTIMO-TERRESTRE DEL TRAMO DE
COSTA COMPRENDIDO DESDE EL EXTREMO NORTE DEL TRAMO DE
URBANIZACIÓN PLAYA PARAISO HASTA EL EXTREMO NORTE DE LA
URBANIZACIÓN PLAYA PARAISO BORBOLETA
TERMINO MUNICIPAL DE MANILVA (MÁLAGA)**

PLANO Nº	HOJA Nº	PLANO	REFERENCIA ANTIGUA	REFERENCIA
1	1	PROPUESTA DE DESLINDE	DES01 07-28-0023	DES01 07 28 0023-DES1 10 02



EXAMINADO Y CONFORME
 El Jefe de Servicio:  FECHA: ABRIL 2021 Vº Bº el Jefe de la Demarcación: 
 Firma: Juan José Valero Guerra Firma: Ángel González Castañeira

VERTICES POLIGONAL DEL DESLINDE				VERTICES POLIGONAL DE LA RIBERA DEL MAR			
Num	X	Y		Num	X	Y	Z
M-1464-T4-131	29884.02	4022103.24		M-1	29906.84	4022102.07	
M-344-28	29884.07	4022126.51		M-2	29870.81	4022049.79	
M-344-29	29887.02	4022155.06		M-3	29906.39	4022070.27	
M-6-14-28	29889.75	4022150.43		M-4	29910.43	4022052.29	
M-6-14-27	29870.64	4022198.80		M-5	29912.71	4022042.82	
M-6-14-26	29870.54	4022247.27		M-6	29922.01	4022037.88	
M-7	29875	4022237.78		M-7	29924.97	4022062.98	
M-8	29878.03	4022143.97		M-8-M1	29921.27	4022062.29	
M-9	29878.02	4022491.50					
M-10	29874.0	4022140.49					
M-11	29881.22	4022046.19					
M-12	29881.21	4022068.16					
M-13	29887.07	4022064.49					
M-14	29870.89	4022071.05					
M-15	29870.29	4022076.51					
M-16	29879.56	4022083.48					
M-17	29870.64	4022071.08					
M-18	29880.76	4022174.29					
M-19	29887.61	4022071.19					
M-20	29882.15	4022333.2					
M-21	29889.54	4022089.17					
M-22	29882.03	4022071.64					
M-23	29892.76	4022101.61					
M-24	29882.76	4022094.12					
M-25	29903.7	4022111					
M-26	29904.88	4022056.50					
M-27	29906.84	4022102.07					
M-28	29870.81	4022049.79					
M-29	29906.39	4022070.27					
M-30	29910.43	4022052.29					
M-31	29912.71	4022042.82					
M-32	29922.01	4022037.88					
M-33	29924.97	4022062.98					
M-34	29922.01	4022073.37					
M-35	29921.27	4022042.82					
M-36	29922.01	4022037.88					
M-37	29924.97	4022062.98					
M-38-M1	29921.27	4022062.29					



INFORMACIÓN CARTOGRÁFICA

SISTEMA GEOCÉNTRICO DE REFERENCIA: ETRS89
 SISTEMA DE REPRESENTACIÓN CARTOGRÁFICA: UTM - HAJO 31 N
 ORÍGEN DE ALITUD: NIVEL DEL MAR
 COORDENADAS UTM: 28T UTM 1071
 SISTEMA GEOGRÁFICO: WGS 1984
 DATUM: EDINBURGH 1930
 PROYECCIÓN: UTM
 ESCALA: 1:5000

SIGNOS CONVENCIONALES PARTICULARES

--- Línea de agua
 --- Línea de contorno de desnivel
 --- Línea de propiedad
 --- Límite de terreno
 --- Límite de finca

SIGNOS CONVENCIONALES GENERALES

●●● Poste meteo
 ■ Poste de agua
 ○ Poste de luz
 ○ Poste de telefonía
 ○ Poste de gas
 ○ Poste de saneamiento
 ○ Poste de electricidad

ESCALA 1 / 5.000

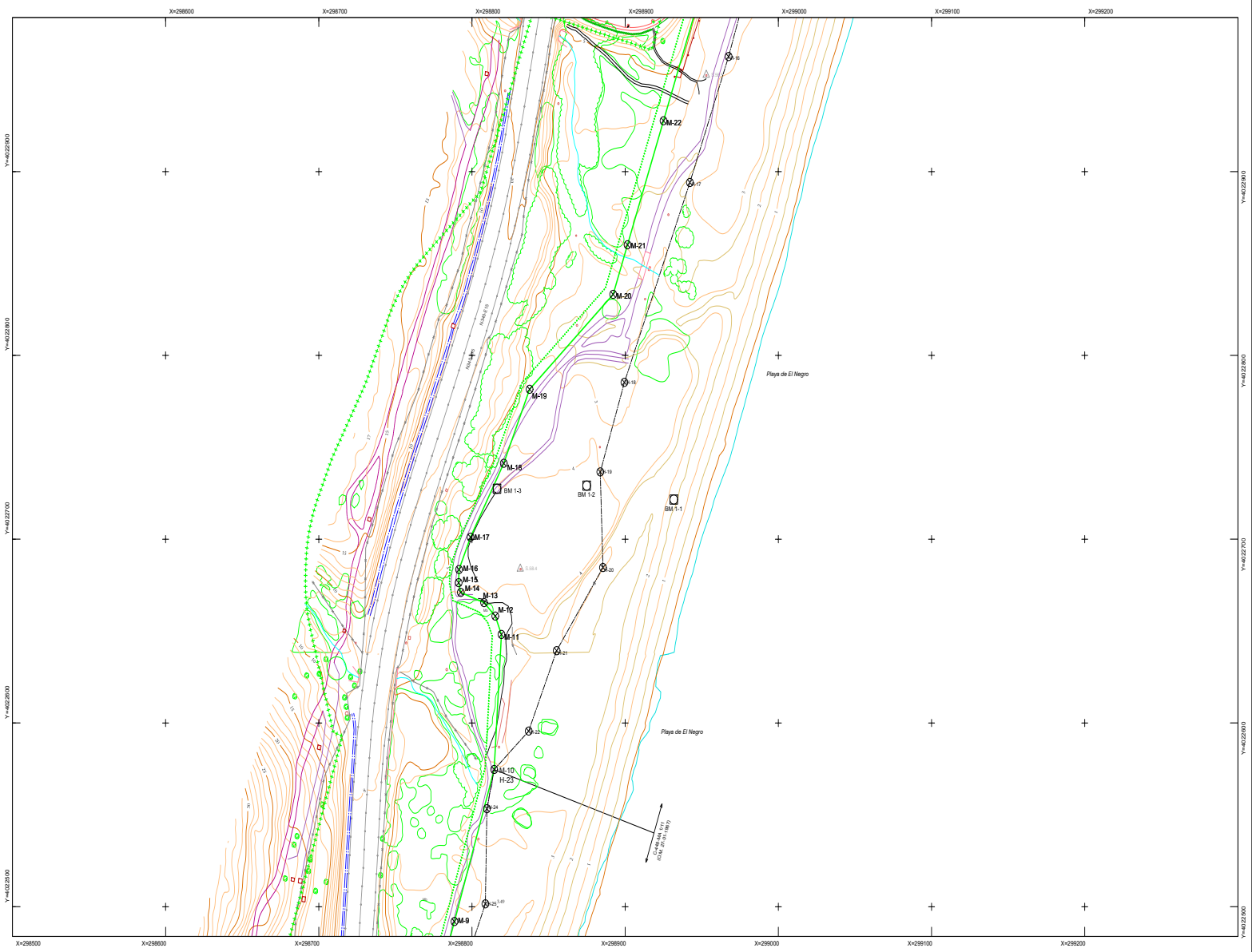
0 50 100 150 200 250

EQUISTANCIA CURVAS DE NIVEL 5m

ASISTENCIA TÉCNICA:


CSV : GEN-b512-75b9-97a8-a3e3-f6cf-fbed-3a2d-ff74
DIRECCIÓN DE VALIDACIÓN : <https://sede.administracion.gob.es/pagSedeFront/servicios/consultaCSV.htm>
FIRMANTE(1) : JUAN JOSE VALERO GUERRA | FECHA : 24/08/2021 09:29 | Sin acción específica
FIRMANTE(2) : ANGEL GONZALEZ CASTIÑEIRA | FECHA : 24/08/2021 09:55 | Sin acción específica



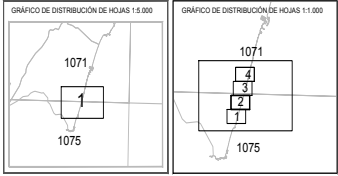


INFORMACIÓN CARTOGRÁFICA SISTEMA GEOGRÁFICO DE REFERENCIA: UTM84 SISTEMA DE REPRESENTACIÓN CARTOGRÁFICA: UTM - HUSO 18 N ORIENTACIÓN DE LA TIRADA EN EL MOMENTO DE LA CANTANTE: COORDENADA UTM EN METROS DE ALTA SISTEMA GEODÉSICO DE REFERENCIA: UTM84 AEROFOTOGRAMÉTRICO REALIZADO: HORITO DE 2017 AEROFOTOGRAFACIÓN PROPRIA DE ESTE LEVANTAMIENTO MÉTODO DE CÁMPUS REALIZADO: CÁMPUS BARRIO DE SAN JUAN RESTRICCIÓN TÉCNICA REALIZADA: CÁMPUS BARRIO DE SAN JUAN		SIGNOS CONVENCIONALES PARTICULARES Línea de costas (delineada) Límite de franjas de colmatación Límite de suelo urbano Límite de suelo urbano consolidado Límite de terreno municipal Límite de zona de protección Límite de zona de protección Límite de zona de protección Límite de zona de protección		SIGNOS CONVENCIONALES PARTICULARES Arbol (frutales) Balsa hidrográfica (caudal: sección: barrido) Captación (pozo) Fuente (surgencia) Balsa (caja telefónica: banco) Señalización (señal: horizontal) Señalización (señal: horizontal) Señalización (señal: horizontal)		SIGNOS CONVENCIONALES GENERALES Poste madera (poste: actual: antiguo) Punto (punto: instalación) Poste (poste: regional: red) Poste (poste: regional: red) Poste (poste: regional: red)	
--	--	---	--	--	--	---	--



MINISTERIO PARA LA TRANSICIÓN ECOLÓGICA Y EL RETO DEMOGRÁFICO
 DIRECCIÓN GENERAL DE LA COSTA Y EL MAR
 Demarcación de Costas en Andalucía-Mediterráneo (Málaga)
 SERVICIO DE GESTIÓN DEL DOMINIO PÚBLICO
 DESLINDE DEL DOMINIO PÚBLICO MARÍTIMO-TERRESTRE DEL TRAMO DE COSTA COMPRENDIDO DESDE EL EXTREMO NORTE DE LA URBANIZACIÓN PLAYA PARAISO HASTA EL EXTREMO NORTE DE LA URBANIZACIÓN BORBOLETA
 TÉRMINO MUNICIPAL DE MANILVA (MÁLAGA)

PLANO Nº	HOJA Nº	PLANO	REFERENCIA ANTIGUA	REFERENCIA
2	2	PROPUESTA DE DESLINDE	DES01-07-20-003	DES01-07-20-003-SE3-1002

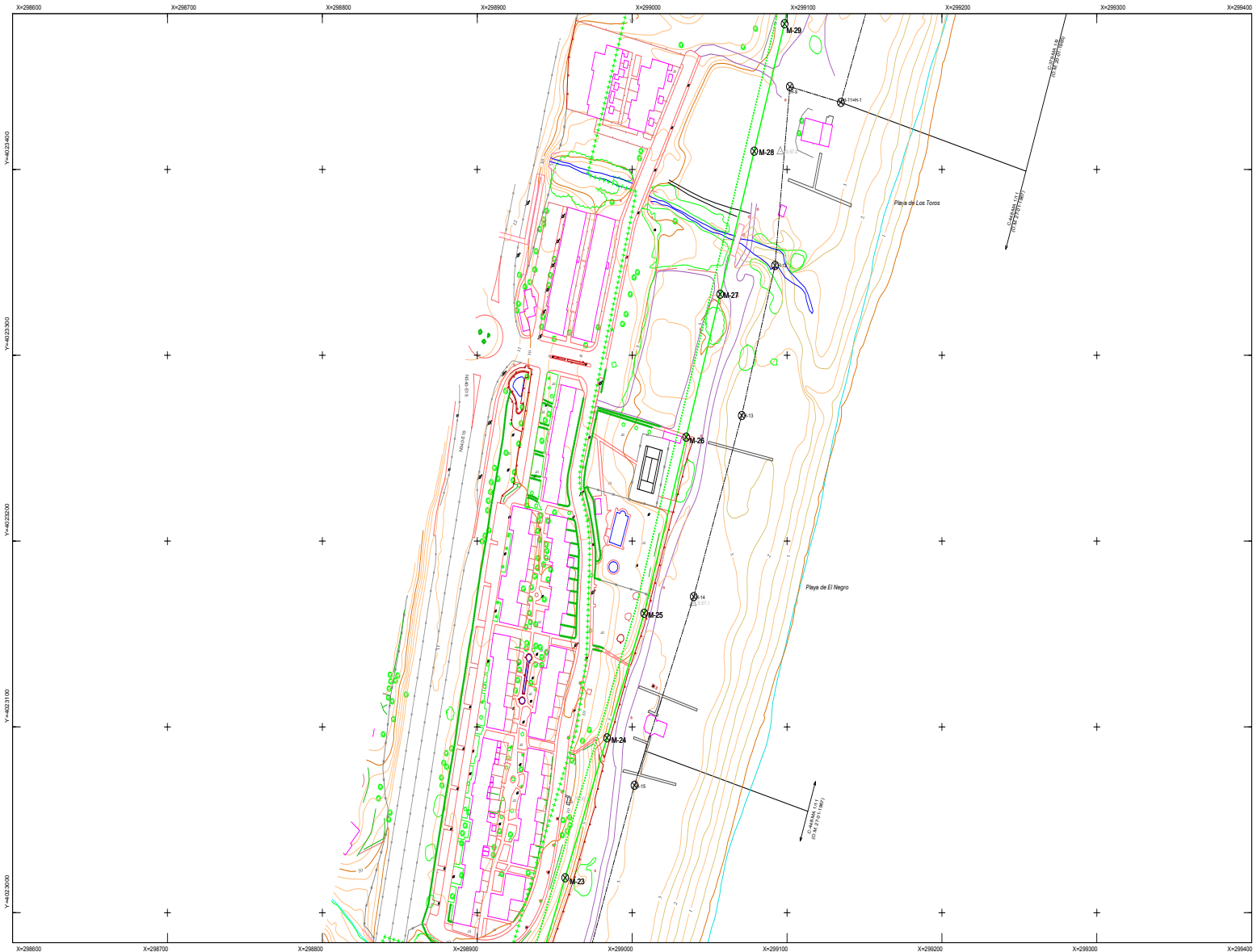


EXAMINADO Y CONFORME:
 El Jefe de Servicio: FIMA Juan José Valero Guerra
 FECHA: JUNIO 2021
 Vº Bº el Jefe de la Demarcación: FIMA Angel González Castañeira

VERTICES POLIGONAL DEL DESLINDE			VERTICES POLIGONAL DE LA RIBERA DEL MAR		
Num	X	Y	Num	X	Y
M-0	29878.52	402241.60			
M-1	29878.42	402237.67			
M-11	29883.22	402248.19			
M-12	29881.21	402250.16			
M-13	29887.67	402265.49			
M-14	29878.60	402271.02			
M-15	29875.29	402276.73			
M-16	29875.56	402283.48			
M-17	29876.64	402270.08			
M-18	29880.76	402274.29			
M-19	29882.61	402278.04			
M-20	29882.15	402283.32			
M-21	29885.14	402289.17			
M-22	29882.03	402292.64			
M-23	29886.16	402301.61			

CSV : GEN-b512-75b9-97a8-a3e3-f6cf-fbed-3a2d-ff74
DIRECCIÓN DE VALIDACIÓN : https://sede.administracion.gob.es/pagSedeFront/servicios/consultaCSV.htm
FIRMANTE(1) : JUAN JOSE VALERO GUERRA | FECHA : 24/08/2021 09:29 | Sin acción específica
FIRMANTE(2) : ANGEL GONZALEZ CASTAÑEIRA | FECHA : 24/08/2021 09:55 | Sin acción específica

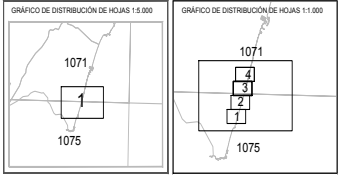




INFORMACIÓN CARTOGRÁFICA		SIGNOS CONVENCIONALES PARTICULARES		SIGNOS CONVENCIONALES GENERALES	
SISTEMA GEOGRÁFICO DE REFERENCIA: UTM84	PROYECTO: PLAN DE ORDENACIÓN DEL TERRITORIO DE LA ZONA DE PLAYA DE LOS TOTOS Y PLAYA DE EL NEGRO	— LINEAL DE CONTORNOS	● BÚLA DE SUGERENCIA	● PUNTO MODERNO (PROTEGIDO) - ANTENA	ESCALA 1:1.000 EQUIDISTANCIA CURVAS DE NIVEL: 1m ASISTENCIA TÉCNICA
SISTEMA DE REPRESENTACIÓN CARTOGRÁFICA: UTM - HUSO 18 N	PROYECTO: PLAN DE ORDENACIÓN DEL TERRITORIO DE LA ZONA DE PLAYA DE LOS TOTOS Y PLAYA DE EL NEGRO	— LINEAL DE CONTORNOS	● BÚLA DE SUGERENCIA	● PUNTO MODERNO (PROTEGIDO) - ANTENA	
ORIGEN DE LAS TITULAS: SIN VALOR LEGAL, SIN VALOR CATASTRAL, CONSERVACIÓN EN LA TITULACIÓN DE LA ZONA DE PLAYA DE LOS TOTOS Y PLAYA DE EL NEGRO	PROYECTO: PLAN DE ORDENACIÓN DEL TERRITORIO DE LA ZONA DE PLAYA DE LOS TOTOS Y PLAYA DE EL NEGRO	— LINEAL DE CONTORNOS	● BÚLA DE SUGERENCIA	● PUNTO MODERNO (PROTEGIDO) - ANTENA	
	PROYECTO: PLAN DE ORDENACIÓN DEL TERRITORIO DE LA ZONA DE PLAYA DE LOS TOTOS Y PLAYA DE EL NEGRO	— LINEAL DE CONTORNOS	● BÚLA DE SUGERENCIA	● PUNTO MODERNO (PROTEGIDO) - ANTENA	

MINISTERIO PARA LA TRANSICIÓN ECOLÓGICA Y EL RETO DEMOGRÁFICO
DIRECCIÓN GENERAL DE LA COSTA Y EL MAR
 Demarcación de Costas en Andalucía-Mediterráneo (Málaga)
SERVICIO DE GESTIÓN DEL DOMINIO PÚBLICO
 DESLINDE DEL DOMINIO PÚBLICO MARÍTIMO-TERRESTRE DEL TRAMO DE COSTA COMPRENDIDO DESDE EL EXTREMO NORTE DE LA URBANIZACIÓN PLAYA PARAÍSO HASTA EL EXTREMO NORTE DE LA URBANIZACIÓN BORBOLETA
 TÉRMINO MUNICIPAL DE MANILVA (MÁLAGA)

PLANO Nº	HOJA Nº	PLANO	REFERENCIA ANTIGUA	REFERENCIA
2	3	PROPUESTA DE DESLINDE	DES/01-07-20-003	DES/01-07-20-003-SES1/002



EXAMINADO Y CONFORME:
 El Jefe de Servicio: FIMA Juan José Valero Guerra
 FECHA: JUNIO 2021
 Vº Bº el Jefe de la Demarcación: FIMA Angel González Castiñeira

VERTICES POLIGONAL DEL DESLINDE			VERTICES POLIGONAL DE LA RIBERA DEL MAR		
Num	X	Y	Num	X	Y
M-23	28950.76	42321.841			
M-24	28950.76	42320.143			
M-25	28900.776	42321.811			
M-26	28900.686	42322.056			
M-27	28900.684	42322.827			
M-28	28900.681	42324.078			
M-29	28900.636	42324.727			
M-30	28900.635	42322.225			

CSV : GEN-b512-75b9-97a8-a3e3-f6cf-fbed-3a2d-ff74

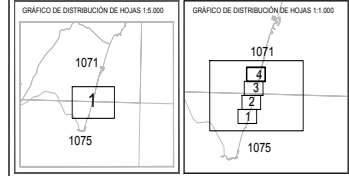
DIRECCIÓN DE VALIDACIÓN : <https://sede.administracion.gob.es/pagSedeFront/servicios/consultaCSV.htm>

FIRMANTE(1) : JUAN JOSE VALERO GUERRA | FECHA : 24/08/2021 09:29 | Sin acción específica

FIRMANTE(2) : ANGEL GONZALEZ CASTIÑEIRA | FECHA : 24/08/2021 09:55 | Sin acción específica



PLANO Nº	Hoja Nº	PLANO	REFERENCIA ANTIGA	REFERENCIA
2	4	PROPUESTA DE DESLINDE	DES01-07-20-003	DES01-07-20-003-SES1-002



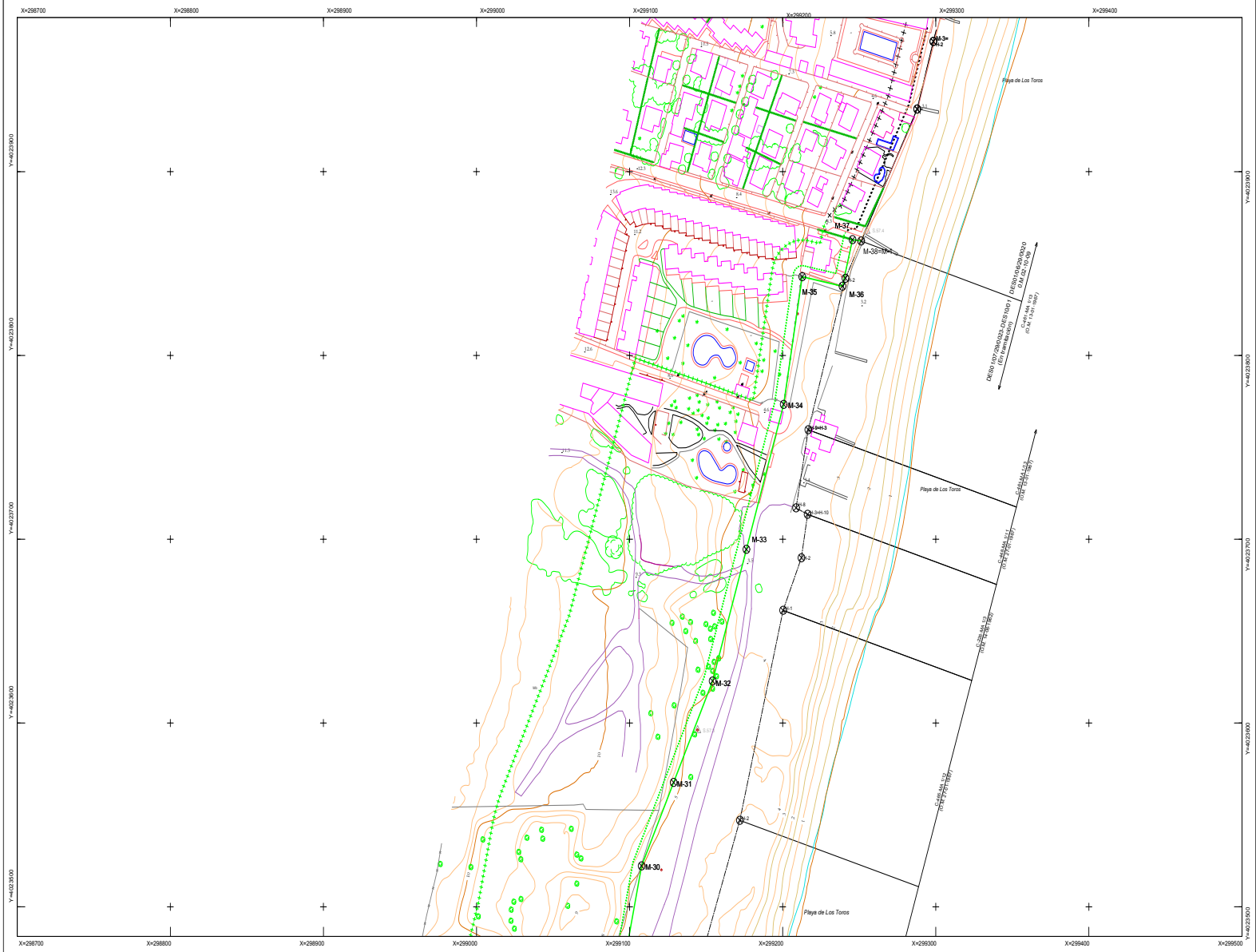
EXAMINADO Y CONFORME:

El Jefe de Servicio: **Firma Juan José Valero Guerra**

FECHA: **JUNIO 2021**

Vº Bº el Jefe de la Demarcación: **Firma Angel Gonzalez Castañeira**

VERTICES POLIGONAL DEL DESLINDE			VERTICES POLIGONAL DE LA RIBERA DEL MAR		
Num	X	Y	Num	X	Y
M-30	299107.83	4023622.25			
M-31	299128.76	4023617.65			
M-32	299154.21	4023622.63			
M-33	299176.3	4023644.5			
M-34	299200.61	4023773.37			
M-35	299212.71	4023642.52			
M-36	299235.01	4023817.65			
M-37	299240.57	4023616.08			
M-38-M-1	299251.27	4023662.25			



INFORMACIÓN CARTOGRÁFICA SISTEMA GEOGRÁFICO DE REFERENCIA: UTM84 SISTEMA DE REPRESENTACIÓN CARTOGRÁFICA: UTM - HAJO 31H ORIENTACIÓN DE LOS EJE: NAD 1983 COORDENADA UTM: 299100-4023500	SIGNOS CONVENCIONALES PARTICULARES LINEAL: COTAS DEL DESLINDE LINEAL: COTAS DE LOS ADJACENTES LINEAL: LÍMITE DE BARRIO LINEAL: LÍMITE DE BARRIO DEL MAR LINEAL: LÍMITE DE BARRIO DEL MUNICIPIO LINEAL: LÍMITE DE PROYECTO LINEAL: LÍMITE DE PROYECTO PROGRAMADO	SIGNOS CONVENCIONALES GENERALES PUNTO: FUENTE PUNTO: BARRIO PUNTO: BARRIO DEL MUNICIPIO PUNTO: BARRIO DEL MAR PUNTO: BARRIO DEL MUNICIPIO PUNTO: BARRIO DEL MUNICIPIO PUNTO: BARRIO DEL MUNICIPIO	ESCALA 1:1.000 EQUIDISTANCIA CURVAS DE NIVEL: 1m ASISTENCIA TÉCNICA: estudio 7
--	---	---	--

CSV : GEN-b512-75b9-97a8-a3e3-f6cf-fbed-3a2d-ff74
DIRECCIÓN DE VALIDACIÓN : <https://sede.administracion.gob.es/pagSedeFront/servicios/consultaCSV.htm>
FIRMANTE(1) : JUAN JOSE VALERO GUERRA | FECHA : 24/08/2021 09:29 | Sin acción específica
FIRMANTE(2) : ANGEL GONZALEZ CASTIÑEIRA | FECHA : 24/08/2021 09:55 | Sin acción específica

