

<ul style="list-style-type: none"> LINEA DE AGUA LINEA DE RIBERA DE MAR LIMITE DE DESLINDE DE LA ZONA DE DOMINIO PUBLICO LIMITE DE SERVIDUMBRE DE TRANSITO LIMITE DE SERVIDUMBRE DE PROTECCION LIMITE DE LA Z.M.T. 	<p>LEYENDA</p>	<ul style="list-style-type: none"> UBICACIÓN LOTE PARQUE ACUÁTICO UBICACIÓN LOTE ELEMENTOS NÁUTICOS UBICACIÓN LOTE HAMACAS UBICACIÓN LOTE KIOSCO
--------------------------------------------------------------------------------------------------------------------------------------------------------------------------------------------------------------------------------------------------------------------------------------	----------------	------------------------------------------------------------------------------------------------------------------------------------------------------------------------------------------------

INSTALACIONES DE TEMPORADA EN PLAYAS (2020 - 2023)



AYUNTAMIENTO DE CARTAGENA

INFRAESTRUCTURAS, SERVICIOS Y LITORAL

Plano Nº:

K-1

LOTE Nº 1 - 2020

SITUACIÓN: **CALA REONA**

Escala:

1:1000

- TIPO INSTALACIÓN:
- KIOSCO
 - MESAS
 - SILLAS
 - SOMBRILLAS
 - HAMACAS
 - ELEMENTOS NÁUTICOS
 - PARQUE HINCHABLE
 - PASARELAS DE MADERA
 - ASEO
 - PUESTO DE CONTROL
 - CIRCUITO DE PRACTICAS
 - CANAL DE LANZAMIENTO Y VARADA

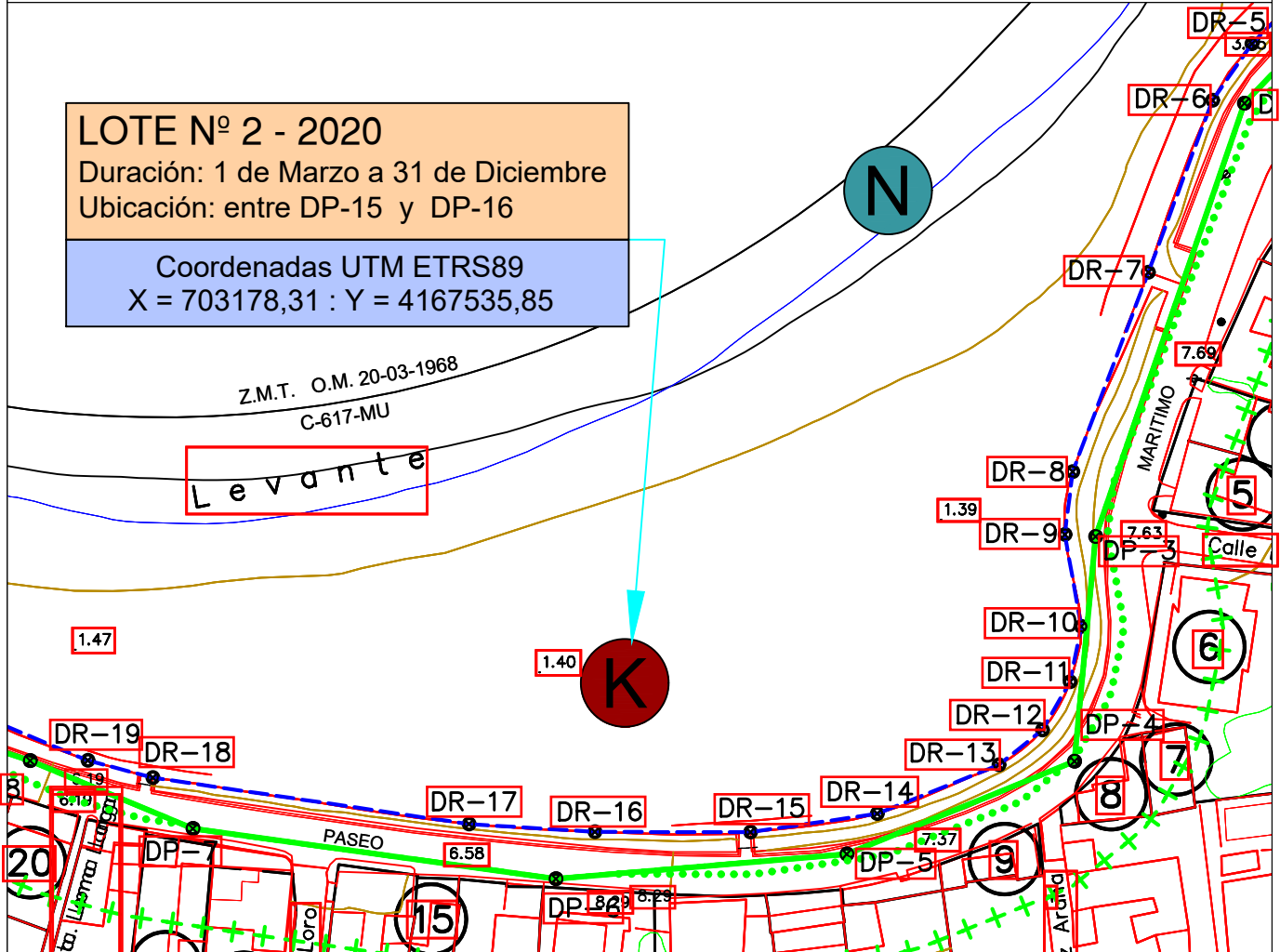
Diciembre 2020



PLAYA DE LEVANTE CABO DE PALOS

LOTE N° 2 - 2020
 Duración: 1 de Marzo a 31 de Diciembre
 Ubicación: entre DP-15 y DP-16

Coordenadas UTM ETRS89
 X = 703178,31 : Y = 4167535,85



LEYENDA			
	LÍNEA DE AGUA		UBICACIÓN LOTE PARQUE ACUÁTICO
	LÍNEA DE RIBERA DE MAR		UBICACIÓN LOTE ELEMENTOS NÁUTICOS
	LÍMITE DE DESLINDE DE LA ZONA DE DOMINIO PÚBLICO		UBICACIÓN LOTE HAMACAS
	LÍMITE DE SERVIDUMBRE DE TRANSITO		UBICACIÓN LOTE KIOSCO
	LÍMITE DE SERVIDUMBRE DE PROTECCION		
	LÍMITE DE LA Z.M.T.		

INSTALACIONES DE TEMPORADA EN PLAYAS (2020 - 2023)



AYUNTAMIENTO DE CARTAGENA

INFRAESTRUCTURAS, SERVICIOS Y LITORAL

Plano N°:

K-2

LOTE N° 2 - 2020

Escala:

SITUACIÓN: **PLAYA DE LEVANTE
CABO DE PALOS**

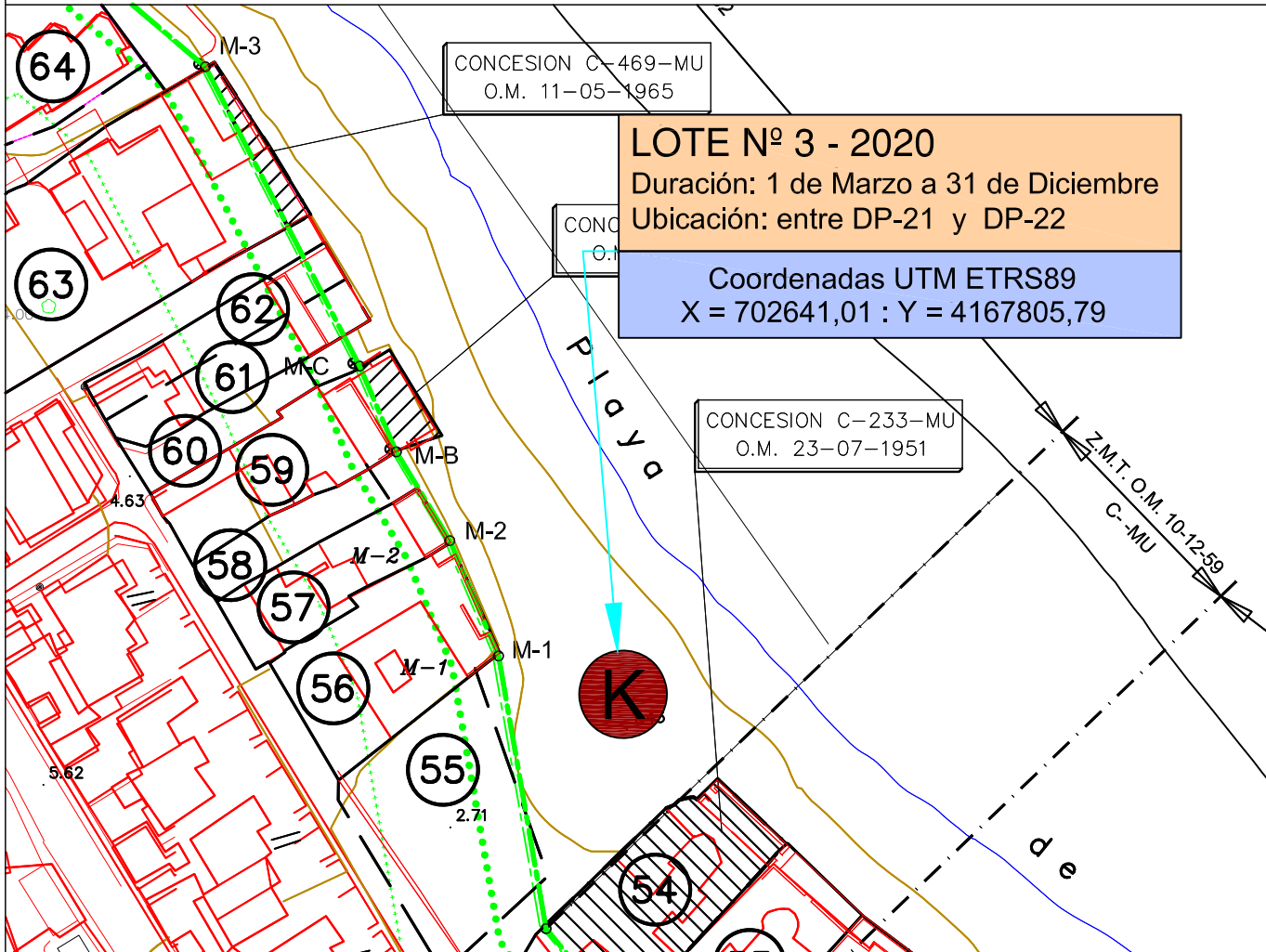
1:1000

- TIPO INSTALACIÓN: KIOSCO MESAS SILLAS SOMBRILLAS
 HAMACAS ELEMENTOS NÁUTICOS PARQUE HINCHABLE
 PASARELAS DE MADERA ASEO PUESTO DE CONTROL
 CIRCUITO DE PRACTICAS CANAL DE LANZAMIENTO Y VARADA

Diciembre 2020



PLAYA DE LEVANTE AMOLADERAS



<ul style="list-style-type: none"> LINEA DE AGUA LINEA DE RIBERA DE MAR LIMITE DE DESLINDE DE LA ZONA DE DOMINIO PUBLICO LIMITE DE SERVIDUMBRE DE TRANSITO LIMITE DE SERVIDUMBRE DE PROTECCION LIMITE DE LA Z.M.T. 	<h3>LEYENDA</h3>	<ul style="list-style-type: none"> UBICACIÓN LOTE PARQUE ACUÁTICO UBICACIÓN LOTE ELEMENTOS NÁUTICOS UBICACIÓN LOTE HAMACAS UBICACIÓN LOTE KIOSCO
--------------------------------------------------------------------------------------------------------------------------------------------------------------------------------------------------------------------------------------------------------------------------------------	------------------	------------------------------------------------------------------------------------------------------------------------------------------------------------------------------------------------

INSTALACIONES DE TEMPORADA EN PLAYAS (2020 - 2023)



AYUNTAMIENTO DE CARTAGENA

INFRAESTRUCTURAS, SERVICIOS Y LITORAL

Plano N°:

K-3

LOTE N° 3 - 2020

SITUACIÓN: **PLAYA DE LEVANTE AMOLADERAS**

Escala:

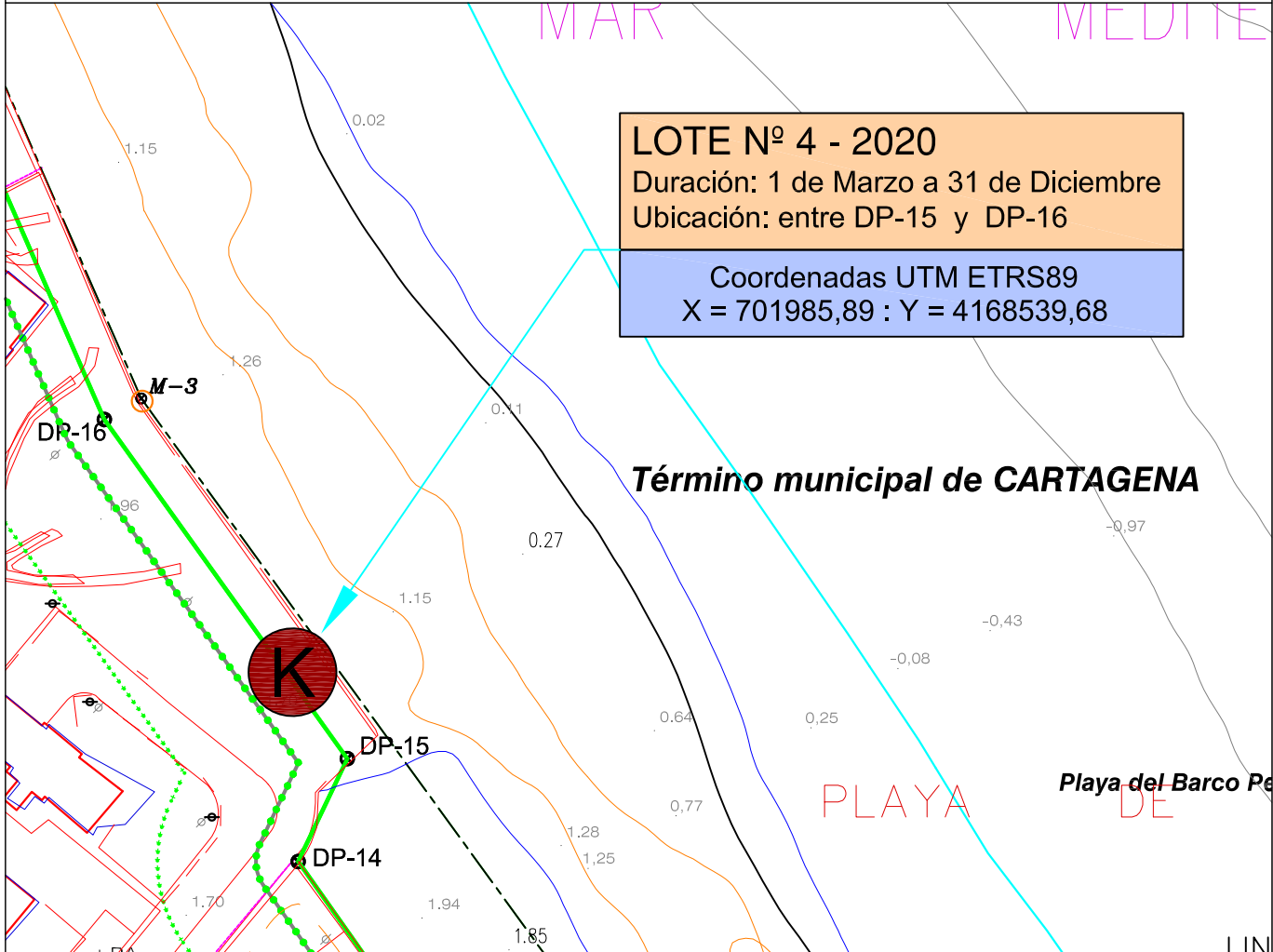
1:1000

- TIPO INSTALACIÓN:
- | | | | |
|---------------------------------------------------------|--------------------------------------------------------|--------------------------------------------|------------------------------------------------|
| <input checked="" type="checkbox"/> KIOSCO | <input checked="" type="checkbox"/> MESAS | <input checked="" type="checkbox"/> SILLAS | <input checked="" type="checkbox"/> SOMBRILLAS |
| <input checked="" type="checkbox"/> HAMACAS | <input type="checkbox"/> ELEMENTOS NÁUTICOS | <input type="checkbox"/> PARQUE HINCHABLE | |
| <input checked="" type="checkbox"/> PASARELAS DE MADERA | <input checked="" type="checkbox"/> ASEO | <input type="checkbox"/> PUESTO DE CONTROL | |
| <input type="checkbox"/> CIRCUITO DE PRACTICAS | <input type="checkbox"/> CANAL DE LANZAMIENTO Y VARADA | | |

Diciembre 2020



**BARCO PERDIDO
MARCHAMALO
LA MANGA**



LOTE Nº 4 - 2020
 Duración: 1 de Marzo a 31 de Diciembre
 Ubicación: entre DP-15 y DP-16

Coordenadas UTM ETRS89
 X = 701985,89 : Y = 4168539,68

LEYENDA			
	LINEA DE AGUA		UBICACIÓN LOTE PARQUE ACUÁTICO
	LINEA DE RIBERA DE MAR		UBICACIÓN LOTE ELEMENTOS NÁUTICOS
	LIMITE DE DESLINDE DE LA ZONA DE DOMINIO PUBLICO		UBICACIÓN LOTE HAMACAS
	LIMITE DE SERVIDUMBRE DE TRANSITO		UBICACIÓN LOTE KIOSCO
	LIMITE DE SERVIDUMBRE DE PROTECCION		
	LIMITE DE LA Z.M.T.		

INSTALACIONES DE TEMPORADA EN PLAYAS (2020 - 2023)

Plano Nº:

K-4

LOTE Nº 4 - 2020

SITUACIÓN: **BARCO PERDIDO
MARCHAMALO - LA MANGA**

Escala:

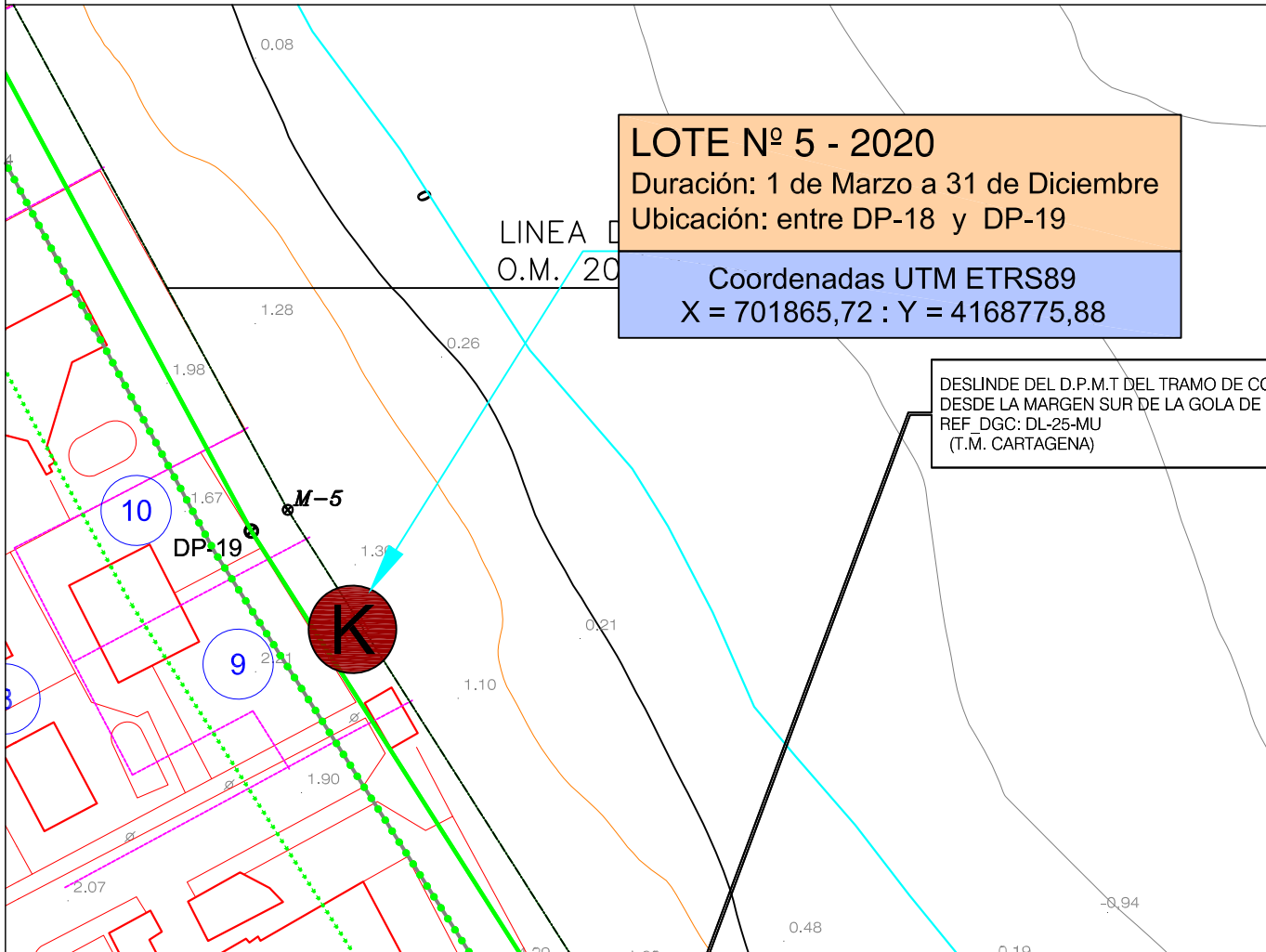
1:1000

- TIPO INSTALACIÓN: KIOSCO MESAS SILLAS SOMBRILLAS
 HAMACAS ELEMENTOS NÁUTICOS PARQUE HINCHABLE
 PASARELAS DE MADERA ASEO PUESTO DE CONTROL
 CIRCUITO DE PRACTICAS CANAL DE LANZAMIENTO Y VARADA

Diciembre 2020



BARCO PERDIDO MARCHAMALO LA MANGA



<ul style="list-style-type: none"> LINEA DE AGUA LINEA DE RIBERA DE MAR LIMITE DE DESLINDE DE LA ZONA DE DOMINIO PUBLICO LIMITE DE SERVIDUMBRE DE TRANSITO LIMITE DE SERVIDUMBRE DE PROTECCION LIMITE DE LA Z.M.T. 	<h3>LEYENDA</h3>	<ul style="list-style-type: none"> UBICACIÓN LOTE PARQUE ACUÁTICO UBICACIÓN LOTE ELEMENTOS NÁUTICOS UBICACIÓN LOTE HAMACAS UBICACIÓN LOTE KIOSCO
--------------------------------------------------------------------------------------------------------------------------------------------------------------------------------------------------------------------------------------------------------------------------------------	------------------	------------------------------------------------------------------------------------------------------------------------------------------------------------------------------------------------

INSTALACIONES DE TEMPORADA EN PLAYAS (2020 - 2023)



AYUNTAMIENTO DE CARTAGENA

INFRAESTRUCTURAS, SERVICIOS Y LITORAL

Plano N°:

K-5

LOTE N° 5 - 2020

Escala:

SITUACIÓN: BARCO PERDIDO MARCHAMALO - LA MANGA

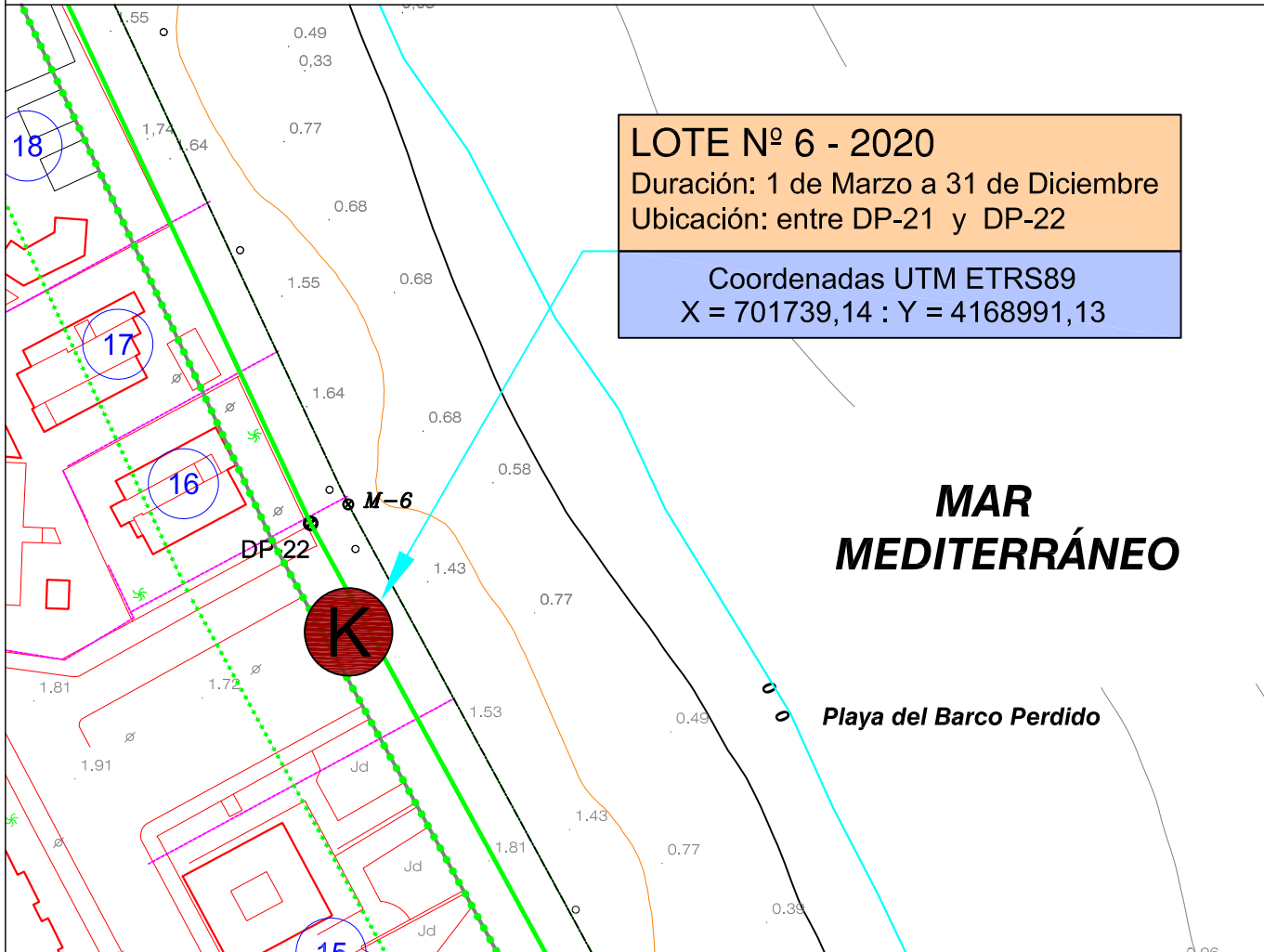
1:1000

- TIPO INSTALACIÓN:
- KIOSCO
 - MESAS
 - SILLAS
 - SOMBRILLAS
 - HAMACAS
 - ELEMENTOS NÁUTICOS
 - PARQUE HINCHABLE
 - PASARELAS DE MADERA
 - ASEO
 - PUESTO DE CONTROL
 - CIRCUITO DE PRACTICAS
 - CANAL DE LANZAMIENTO Y VARADA

Diciembre 2020



BARCO PERDIDO MARCHAMALO LA MANGA



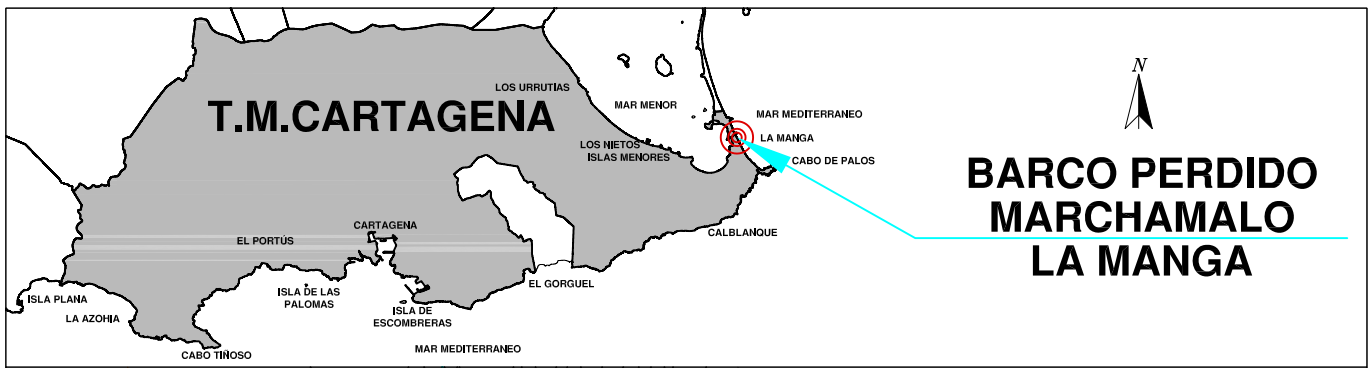
LOTE N° 6 - 2020
 Duración: 1 de Marzo a 31 de Diciembre
 Ubicación: entre DP-21 y DP-22
 Coordenadas UTM ETRS89
 X = 701739,14 : Y = 4168991,13

<ul style="list-style-type: none"> LINEA DE AGUA LINEA DE RIBERA DE MAR LIMITE DE DESLINDE DE LA ZONA DE DOMINIO PUBLICO LIMITE DE SERVIDUMBRE DE TRANSITO LIMITE DE SERVIDUMBRE DE PROTECCION LIMITE DE LA Z.M.T. 	LEYENDA	<ul style="list-style-type: none"> UBICACIÓN LOTE PARQUE ACUÁTICO UBICACIÓN LOTE ELEMENTOS NÁUTICOS UBICACIÓN LOTE HAMACAS UBICACIÓN LOTE KIOSCO
--------------------------------------------------------------------------------------------------------------------------------------------------------------------------------------------------------------------------------------------------------------------------------------	----------------	------------------------------------------------------------------------------------------------------------------------------------------------------------------------------------------------

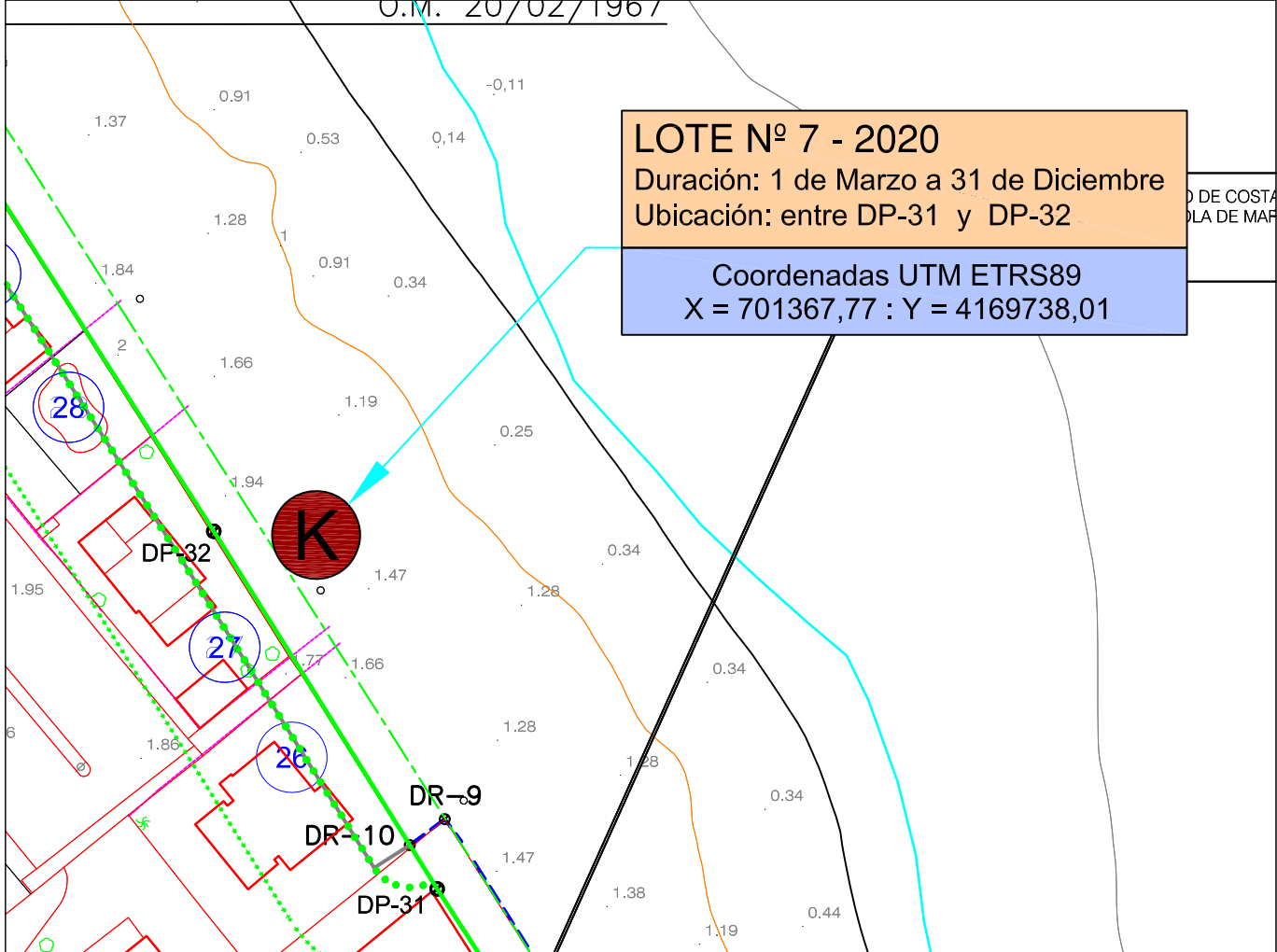
INSTALACIONES DE TEMPORADA EN PLAYAS (2020 - 2023)

AYUNTAMIENTO DE CARTAGENA
INFRAESTRUCTURAS, SERVICIOS Y LITORAL

Plano N°:	K-6	<h1 style="margin: 0;">LOTE N° 6 - 2020</h1> <h2 style="margin: 0;">SITUACIÓN: BARCO PERDIDO MARCHAMALO - LA MANGA</h2>	Escala:
			1:1000
TIPO INSTALACIÓN: <input checked="" type="checkbox"/> KIOSCO <input checked="" type="checkbox"/> MESAS <input checked="" type="checkbox"/> SILLAS <input checked="" type="checkbox"/> SOMBRILLAS <input checked="" type="checkbox"/> HAMACAS <input type="checkbox"/> ELEMENTOS NÁUTICOS <input type="checkbox"/> PARQUE HINCHABLE <input checked="" type="checkbox"/> PASARELAS DE MADERA <input checked="" type="checkbox"/> ASEO <input type="checkbox"/> PUESTO DE CONTROL <input type="checkbox"/> CIRCUITO DE PRACTICAS <input type="checkbox"/> CANAL DE LANZAMIENTO Y VARADA			
			Diciembre 2020



BARCO PERDIDO MARCHAMALO LA MANGA



LOTE N° 7 - 2020
 Duración: 1 de Marzo a 31 de Diciembre
 Ubicación: entre DP-31 y DP-32

Coordenadas UTM ETRS89
 X = 701367,77 ; Y = 4169738,01

LEYENDA			
	LINEA DE AGUA		UBICACIÓN LOTE PARQUE ACUÁTICO
	LINEA DE RIBERA DE MAR		UBICACIÓN LOTE ELEMENTOS NÁUTICOS
	LIMITE DE DESLINDE DE LA ZONA DE DOMINIO PUBLICO		UBICACIÓN LOTE HAMACAS
	LIMITE DE SERVIDUMBRE DE TRANSITO		UBICACIÓN LOTE KIOSCO
	LIMITE DE SERVIDUMBRE DE PROTECCION		
	LIMITE DE LA Z.M.T.		

INSTALACIONES DE TEMPORADA EN PLAYAS (2020 - 2023)



AYUNTAMIENTO DE CARTAGENA

INFRAESTRUCTURAS, SERVICIOS Y LITORAL

Plano N°:

K-7

LOTE N° 7 - 2020

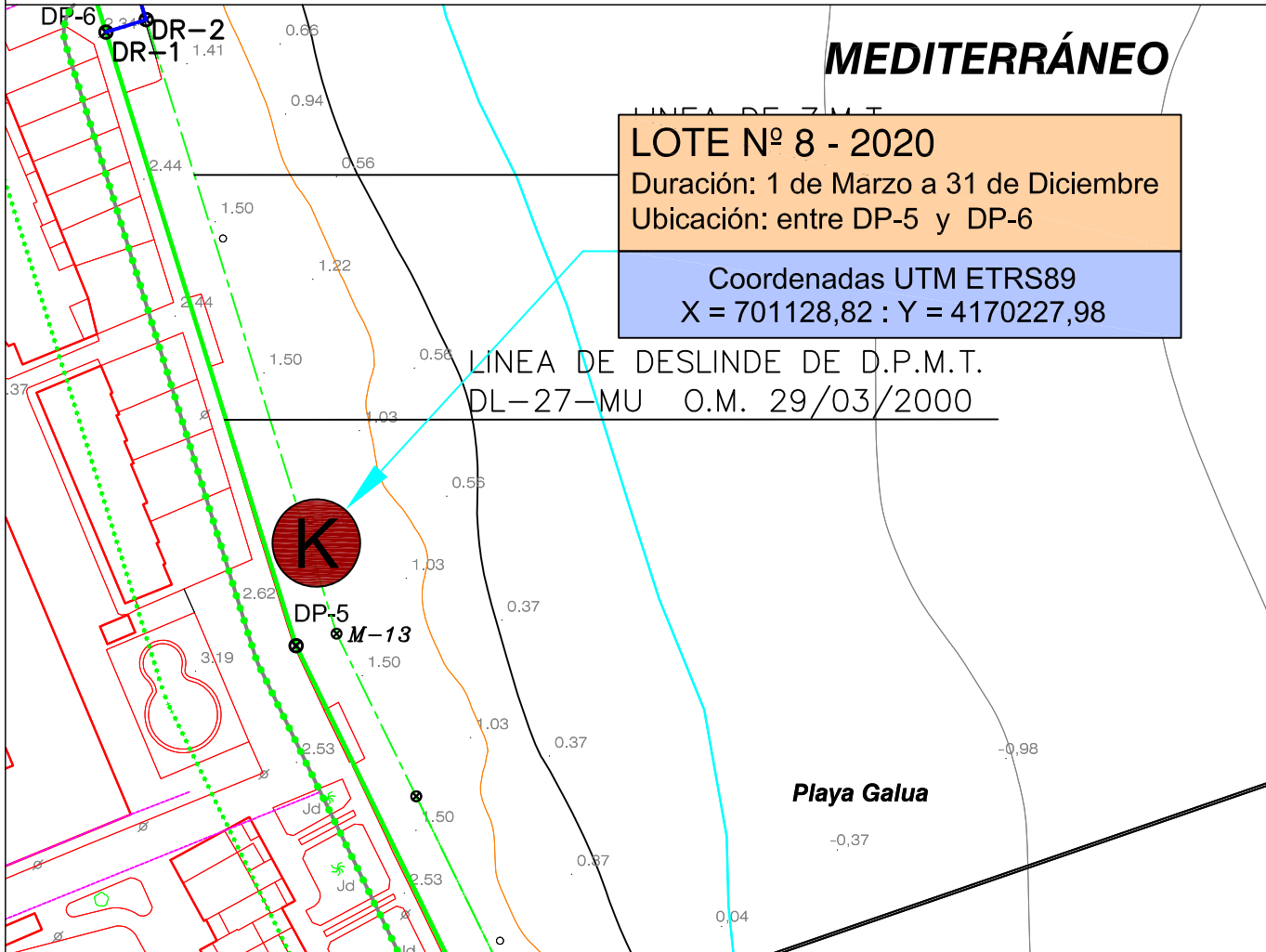
Escala:

SITUACIÓN: **BARCO PERDIDO
MARCHAMALO - LA MANGA**

1:1000

- TIPO INSTALACIÓN: KIOSCO MESAS SILLAS SOMBRILLAS
 HAMACAS ELEMENTOS NÁUTICOS PARQUE HINCHABLE
 PASARELAS DE MADERA ASEO PUESTO DE CONTROL
 CIRCUITO DE PRACTICAS CANAL DE LANZAMIENTO Y VARADA

Diciembre 2020



LEYENDA			
	LINEA DE AGUA		UBICACIÓN LOTE PARQUE ACUÁTICO
	LINEA DE RIBERA DE MAR		UBICACIÓN LOTE ELEMENTOS NÁUTICOS
	LIMITE DE DESLINDE DE LA ZONA DE DOMINIO PUBLICO		UBICACIÓN LOTE HAMACAS
	LIMITE DE SERVIDUMBRE DE TRANSITO		UBICACIÓN LOTE KIOSCO
	LIMITE DE SERVIDUMBRE DE PROTECCION		
	LIMITE DE LA Z.M.T.		

INSTALACIONES DE TEMPORADA EN PLAYAS (2020 - 2023)

AYUNTAMIENTO DE CARTAGENA **INFRAESTRUCTURAS, SERVICIOS Y LITORAL**

Plano N°: **K-8**

LOTE N° 8 - 2020

SITUACIÓN: **PLAYA GALÚA LA MANGA**

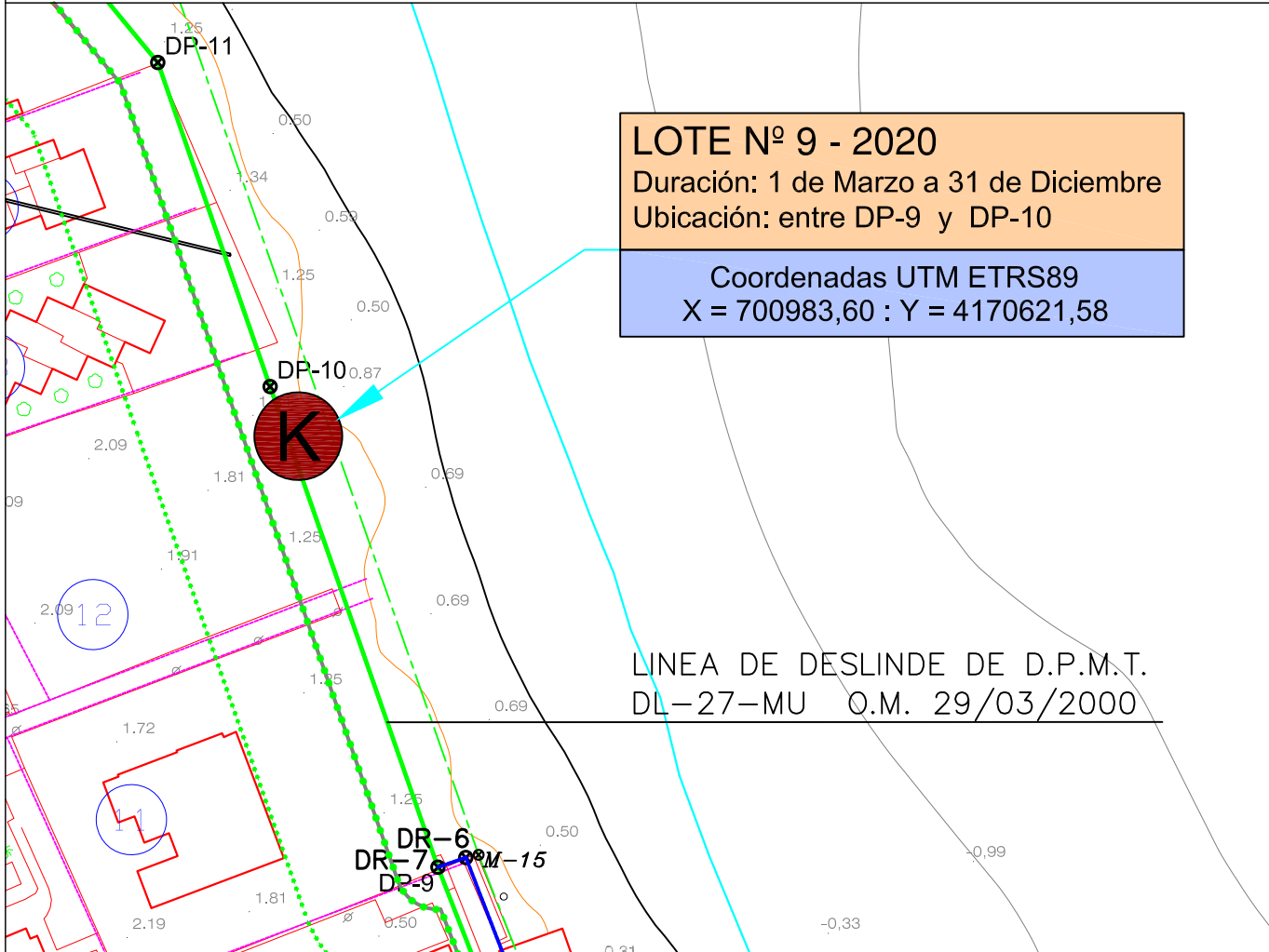
Escala: **1:1000**

TIPO INSTALACIÓN: KIOSCO MESAS SILLAS SOMBRILLAS
 HAMACAS ELEMENTOS NÁUTICOS PARQUE HINCHABLE
 PASARELAS DE MADERA ASEO PUESTO DE CONTROL
 CIRCUITO DE PRACTICAS CANAL DE LANZAMIENTO Y VARADA

Diciembre 2020



PLAYA GALÚA LA MANGA



LOTE N° 9 - 2020
 Duración: 1 de Marzo a 31 de Diciembre
 Ubicación: entre DP-9 y DP-10

Coordenadas UTM ETRS89
 X = 700983,60 : Y = 4170621,58

LINEA DE DESLINDE DE D.P.M.T.
 DL-27-MU O.M. 29/03/2000

LEYENDA			
	LINEA DE AGUA		UBICACIÓN LOTE PARQUE ACUÁTICO
	LINEA DE RIBERA DE MAR		UBICACIÓN LOTE ELEMENTOS NÁUTICOS
	LIMITE DE DESLINDE DE LA ZONA DE DOMINIO PUBLICO		UBICACIÓN LOTE HAMACAS
	LIMITE DE SERVIDUMBRE DE TRANSITO		UBICACIÓN LOTE KIOSCO
	LIMITE DE SERVIDUMBRE DE PROTECCION		
	LIMITE DE LA Z.M.T.		

INSTALACIONES DE TEMPORADA EN PLAYAS (2020 - 2023)



AYUNTAMIENTO DE CARTAGENA

INFRAESTRUCTURAS, SERVICIOS Y LITORAL

Plano N°:

K-9

LOTE N° 9 - 2020

SITUACIÓN: **PLAYA GALÚA LA MANGA**

Escala:

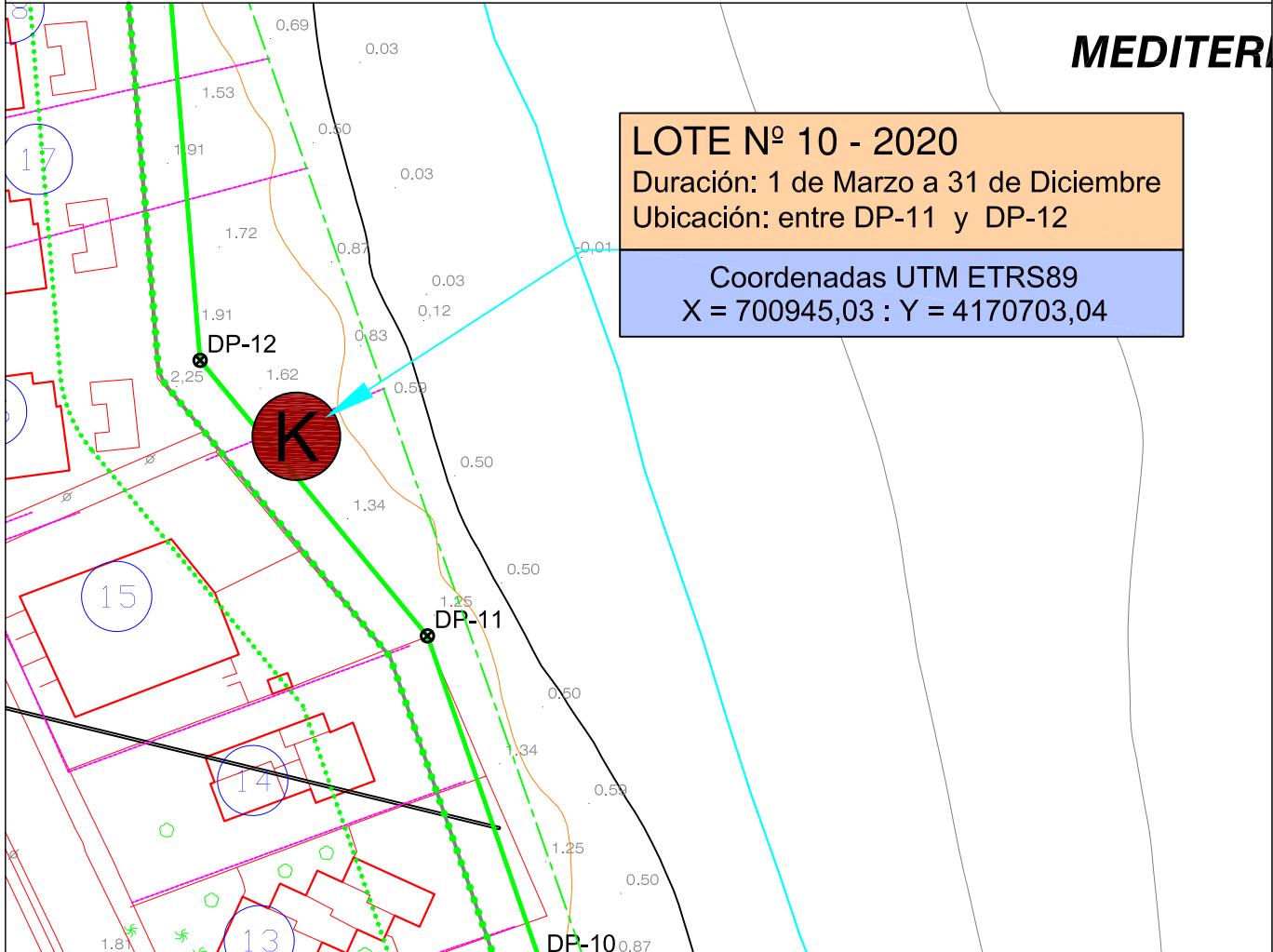
1:1000

- TIPO INSTALACIÓN:
- KIOSCO
 - MESAS
 - SILLAS
 - SOMBRILLAS
 - HAMACAS
 - ELEMENTOS NÁUTICOS
 - PARQUE HINCHABLE
 - PASARELAS DE MADERA
 - ASEO
 - PUESTO DE CONTROL
 - CIRCUITO DE PRACTICAS
 - CANAL DE LANZAMIENTO Y VARADA

Diciembre 2020



PLAYA GALÚA LA MANGA



LOTE N° 10 - 2020
 Duración: 1 de Marzo a 31 de Diciembre
 Ubicación: entre DP-11 y DP-12

Coordenadas UTM ETRS89
 X = 700945,03 : Y = 4170703,04

LEYENDA			
	LINEA DE AGUA		UBICACIÓN LOTE PARQUE ACUÁTICO
	LINEA DE RIBERA DE MAR		UBICACIÓN LOTE ELEMENTOS NÁUTICOS
	LIMITE DE DESLINDE DE LA ZONA DE DOMINIO PUBLICO		UBICACIÓN LOTE HAMACAS
	LIMITE DE SERVIDUMBRE DE TRANSITO		UBICACIÓN LOTE KIOSCO
	LIMITE DE SERVIDUMBRE DE PROTECCION		
	LIMITE DE LA Z.M.T.		

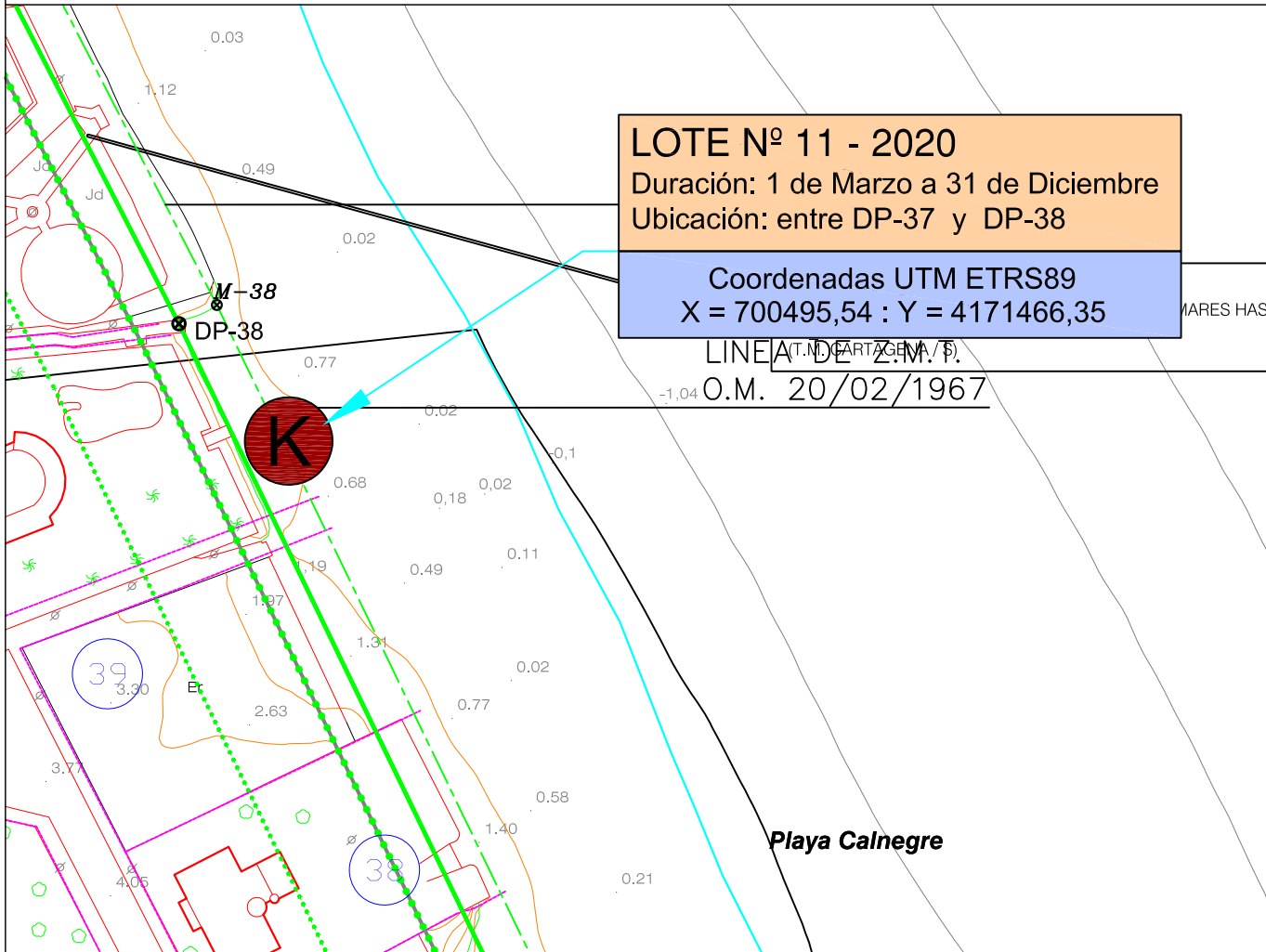
INSTALACIONES DE TEMPORADA EN PLAYAS (2020 - 2023)

AYUNTAMIENTO DE CARTAGENA **INFRAESTRUCTURAS, SERVICIOS Y LITORAL**

Plano N°: K-10	LOTE N° 10 - 2020 SITUACIÓN: PLAYA GALÚA LA MANGA	Escala: 1:1000
TIPO INSTALACIÓN: <input checked="" type="checkbox"/> KIOSCO <input checked="" type="checkbox"/> MESAS <input checked="" type="checkbox"/> SILLAS <input checked="" type="checkbox"/> SOMBRILLAS <input checked="" type="checkbox"/> HAMACAS <input type="checkbox"/> ELEMENTOS NÁUTICOS <input type="checkbox"/> PARQUE HINCHABLE <input checked="" type="checkbox"/> PASARELAS DE MADERA <input checked="" type="checkbox"/> ASEO <input type="checkbox"/> PUESTO DE CONTROL <input type="checkbox"/> CIRCUITO DE PRACTICAS <input type="checkbox"/> CANAL DE LANZAMIENTO Y VARADA		
		Diciembre 2020



PLAYA CALNEGRE LA MANGA



LOTE N° 11 - 2020
 Duración: 1 de Marzo a 31 de Diciembre
 Ubicación: entre DP-37 y DP-38

Coordenadas UTM ETRS89
 X = 700495,54 : Y = 4171466,35

LÍNEA DE Z.M.T.
 O.M. 20/02/1967

LEYENDA			
	LÍNEA DE AGUA		UBICACIÓN LOTE PARQUE ACUÁTICO
	LÍNEA DE RIBERA DE MAR		UBICACIÓN LOTE ELEMENTOS NÁUTICOS
	LÍMITE DE DESLINDE DE LA ZONA DE DOMINIO PÚBLICO		UBICACIÓN LOTE HAMACAS
	LÍMITE DE SERVIDUMBRE DE TRANSITO		UBICACIÓN LOTE KIOSCO
	LÍMITE DE SERVIDUMBRE DE PROTECCION		
	LÍMITE DE LA Z.M.T.		

INSTALACIONES DE TEMPORADA EN PLAYAS (2020 - 2023)

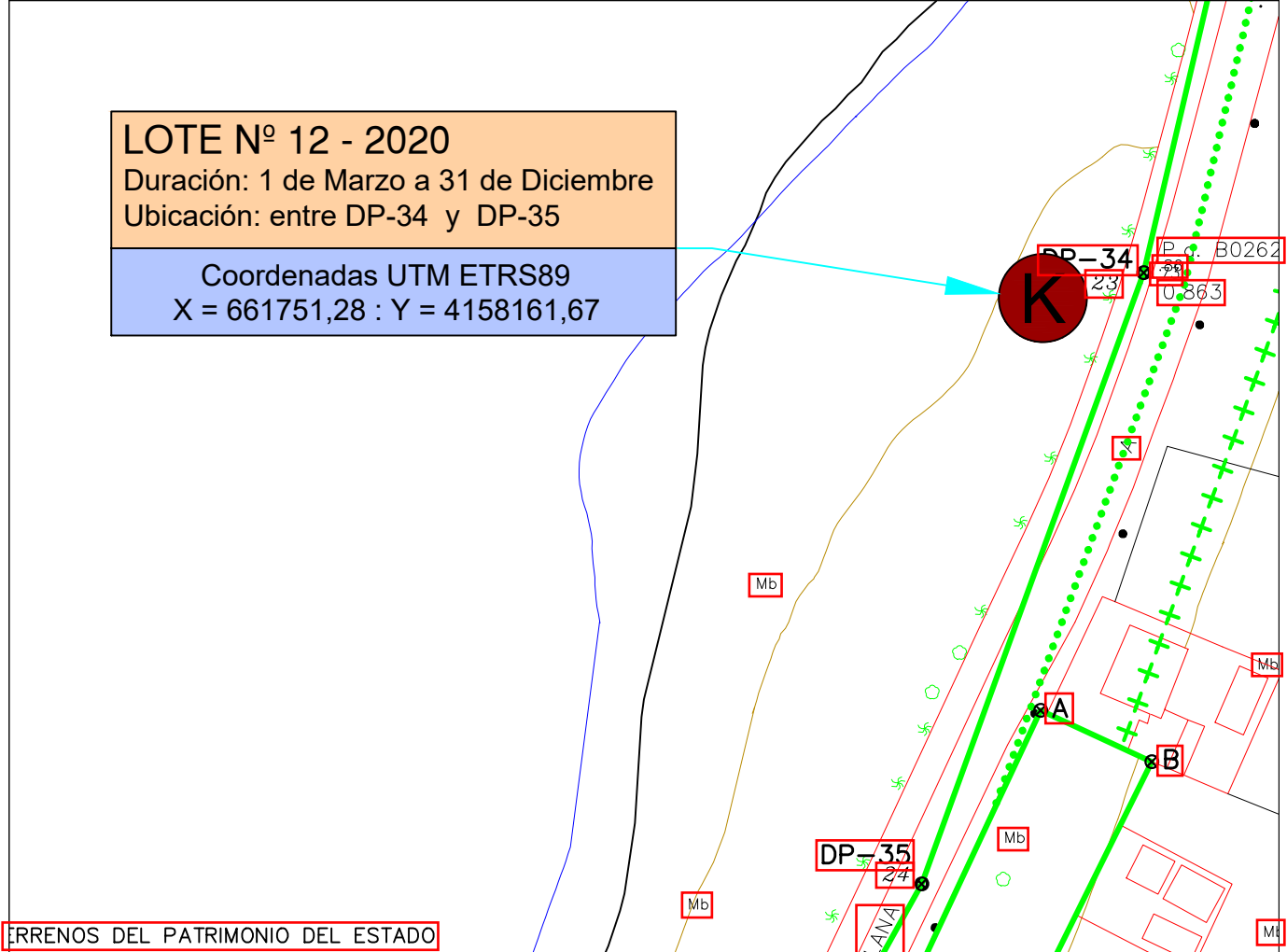
Plano N°:	LOTE N° 11 - 2020	Escala:
K-11	SITUACIÓN: PLAYA CALNEGRE LA MANGA	1:1000
TIPO INSTALACIÓN: <input checked="" type="checkbox"/> KIOSCO <input checked="" type="checkbox"/> MESAS <input checked="" type="checkbox"/> SILLAS <input checked="" type="checkbox"/> SOMBRILLAS <input checked="" type="checkbox"/> HAMACAS <input type="checkbox"/> ELEMENTOS NÁUTICOS <input type="checkbox"/> PARQUE HINCHABLE <input checked="" type="checkbox"/> PASARELAS DE MADERA <input checked="" type="checkbox"/> ASEO <input type="checkbox"/> PUESTO DE CONTROL <input type="checkbox"/> CIRCUITO DE PRACTICAS <input type="checkbox"/> CANAL DE LANZAMIENTO Y VARADA		
		Diciembre 2020



PLAYA EL CUARTEL LA AZOHÍA

LOTE Nº 12 - 2020
 Duración: 1 de Marzo a 31 de Diciembre
 Ubicación: entre DP-34 y DP-35

Coordenadas UTM ETRS89
 X = 661751,28 : Y = 4158161,67



TERRENOS DEL PATRIMONIO DEL ESTADO

LEYENDA	
	LÍNEA DE AGUA
	LÍNEA DE RIBERA DE MAR
	LÍMITE DE DESLINDE DE LA ZONA DE DOMINIO PÚBLICO
	LÍMITE DE SERVIDUMBRE DE TRANSITO
	LÍMITE DE SERVIDUMBRE DE PROTECCION
	LÍMITE DE LA Z.M.T.

	UBICACIÓN LOTE PARQUE ACUÁTICO
	UBICACIÓN LOTE ELEMENTOS NÁUTICOS
	UBICACIÓN LOTE HAMACAS
	UBICACIÓN LOTE KIOSCO

INSTALACIONES DE TEMPORADA EN PLAYAS (2020 - 2023)



AYUNTAMIENTO DE CARTAGENA

INFRAESTRUCTURAS, SERVICIOS Y LITORAL

Plano Nº:

K-12

LOTE Nº 12 - 2020

SITUACIÓN: **PLAYA EL CUARTEL
LA AZOHÍA**

Escala:

1:1000

TIPO INSTALACIÓN: KIOSCO MESAS SILLAS SOMBRILLAS
 HAMACAS ELEMENTOS NÁUTICOS PARQUE HINCHABLE
 PASARELAS DE MADERA ASEO PUESTO DE CONTROL
 CIRCUITO DE PRACTICAS CANAL DE LANZAMIENTO Y VARADA

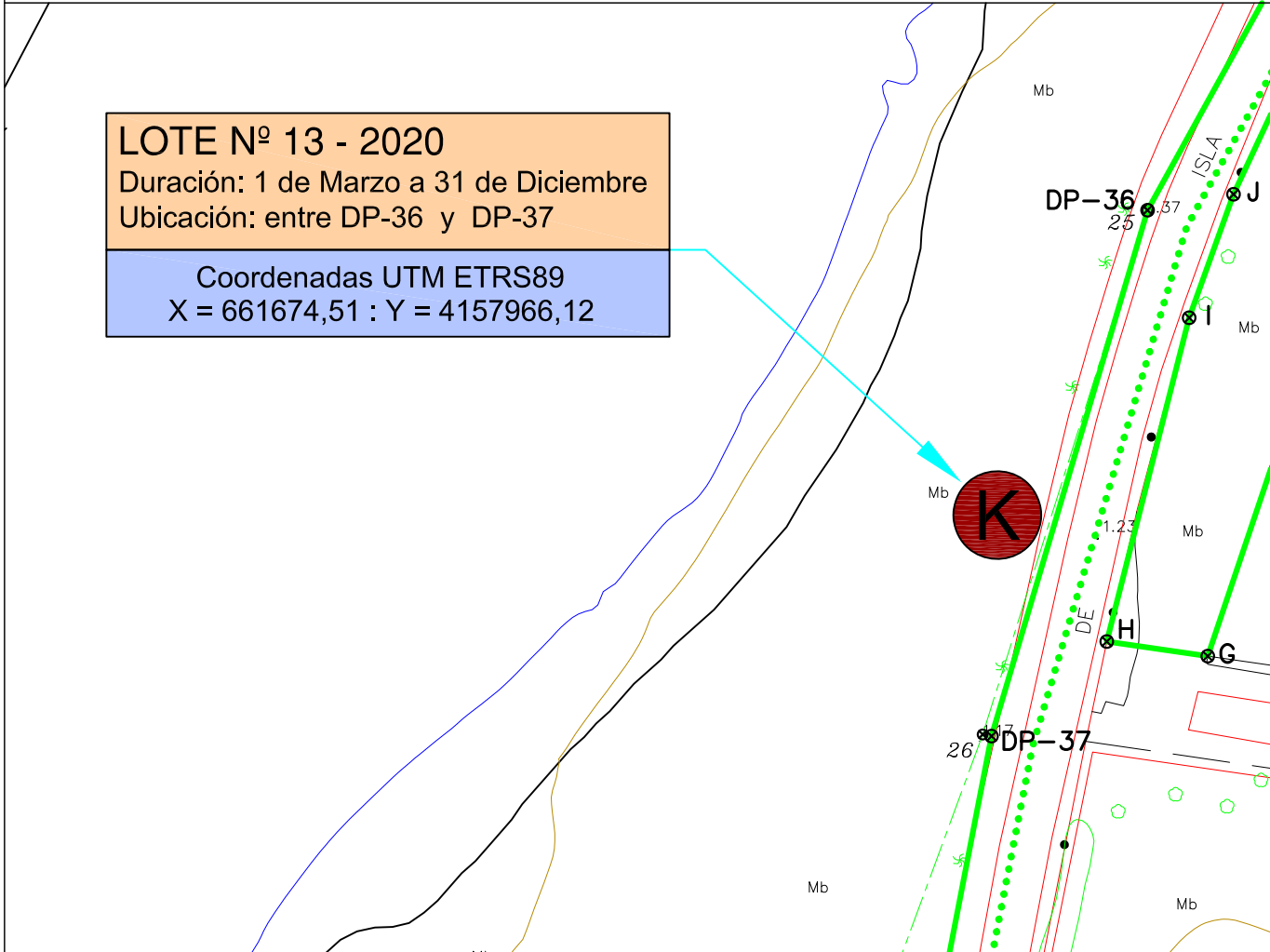
Diciembre 2020



**PLAYA EL CUARTEL
LA AZOHÍA**

LOTE Nº 13 - 2020
 Duración: 1 de Marzo a 31 de Diciembre
 Ubicación: entre DP-36 y DP-37

Coordenadas UTM ETRS89
 X = 661674,51 : Y = 4157966,12



LEYENDA			
	LINEA DE AGUA		UBICACIÓN LOTE PARQUE ACUÁTICO
	LINEA DE RIBERA DE MAR		UBICACIÓN LOTE ELEMENTOS NÁUTICOS
	LIMITE DE DESLINDE DE LA ZONA DE DOMINIO PUBLICO		UBICACIÓN LOTE HAMACAS
	LIMITE DE SERVIDUMBRE DE TRANSITO		UBICACIÓN LOTE KIOSCO
	LIMITE DE SERVIDUMBRE DE PROTECCION		
	LIMITE DE LA Z.M.T.		

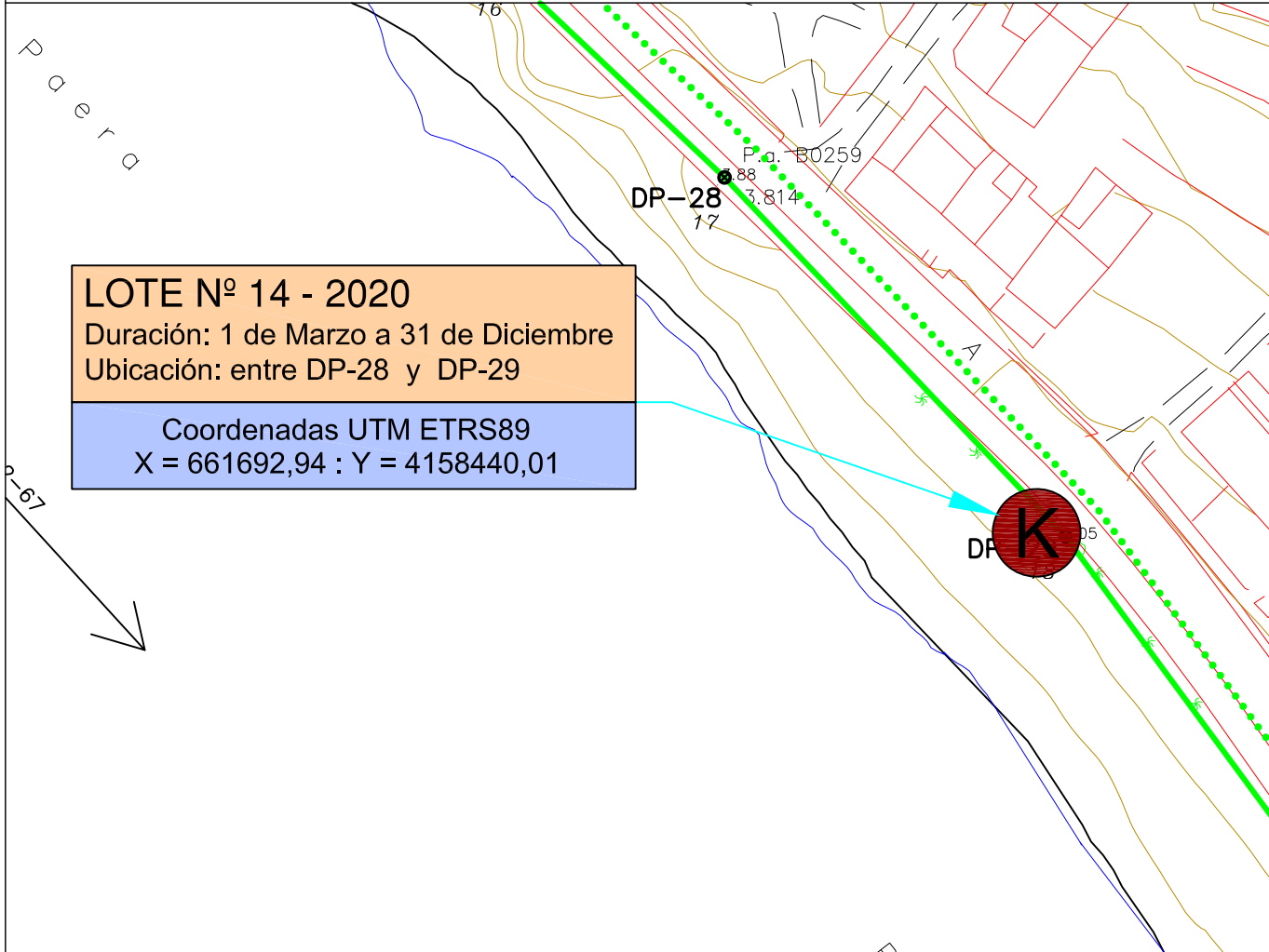
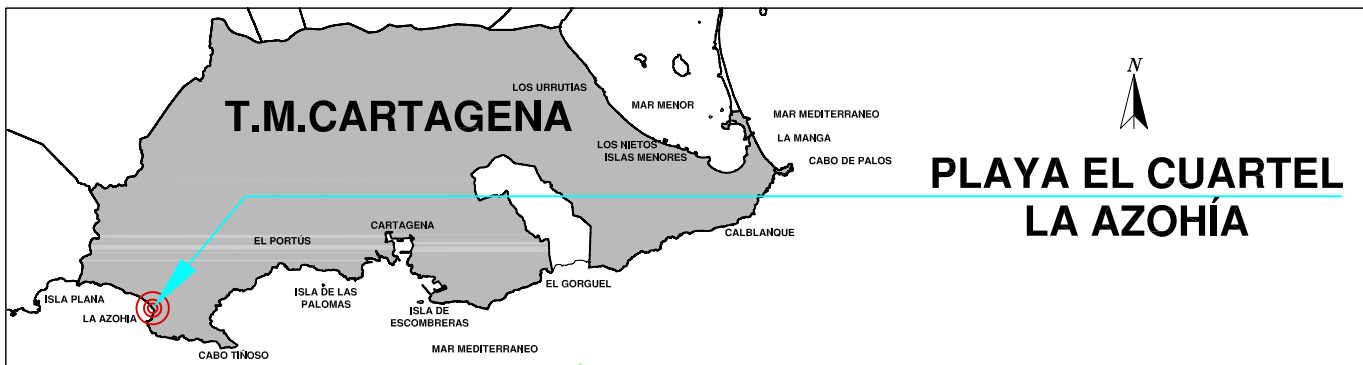
INSTALACIONES DE TEMPORADA EN PLAYAS (2020 - 2023)

AYUNTAMIENTO DE CARTAGENA **INFRAESTRUCTURAS, SERVICIOS Y LITORAL**

Plano Nº: **K-13** **LOTE Nº 13 - 2020** Escala: **1:1000**
 SITUACIÓN: **PLAYA EL CUARTEL LA AZOHÍA**

- TIPO INSTALACIÓN: KIOSCO MESAS SILLAS SOMBRILLAS
 HAMACAS ELEMENTOS NÁUTICOS PARQUE HINCHABLE
 PASARELAS DE MADERA ASEO PUESTO DE CONTROL
 CIRCUITO DE PRACTICAS CANAL DE LANZAMIENTO Y VARADA

Diciembre 2020



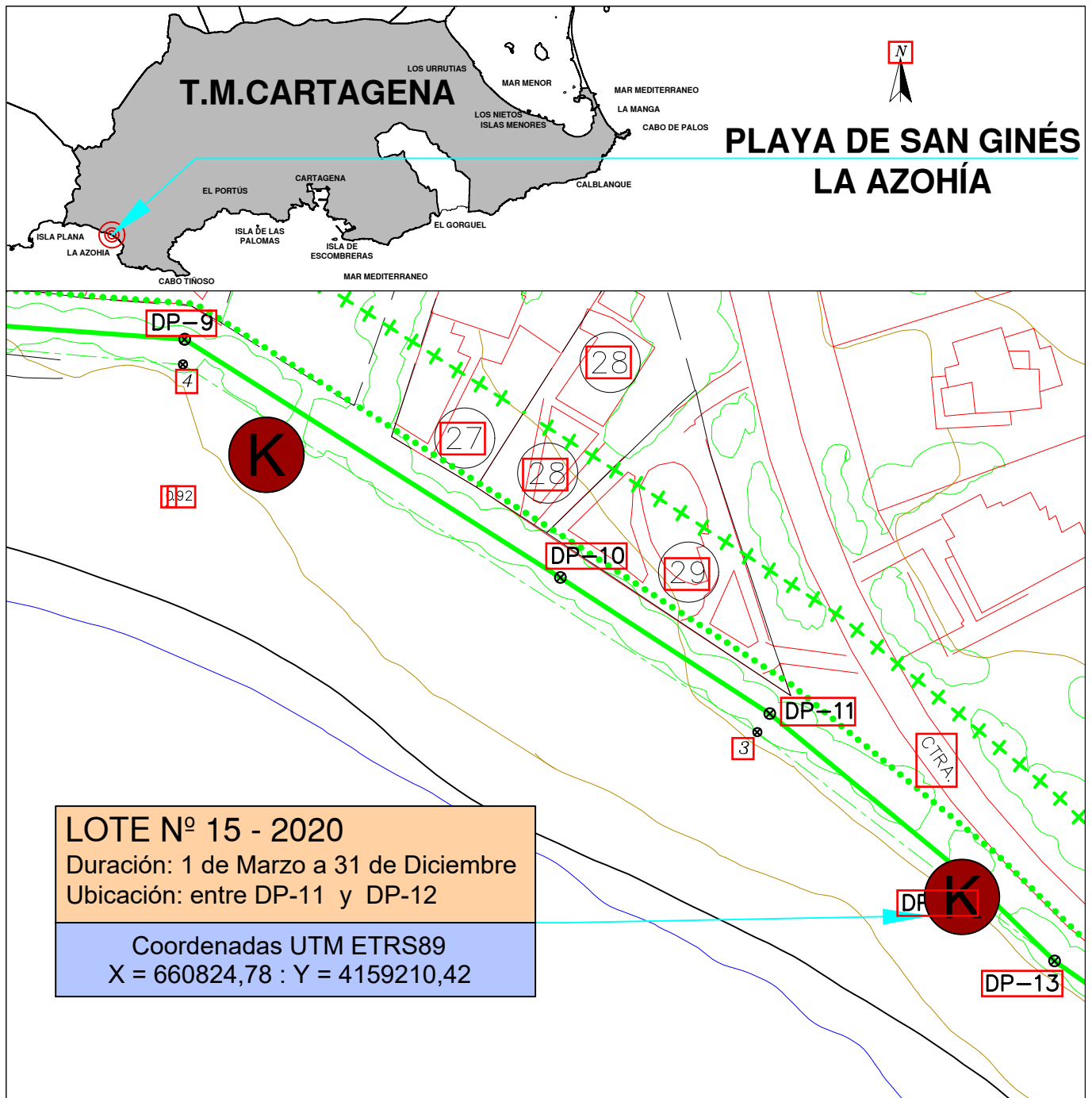
LEYENDA			
	LÍNEA DE AGUA		UBICACIÓN LOTE PARQUE ACUÁTICO
	LÍNEA DE RIBERA DE MAR		UBICACIÓN LOTE ELEMENTOS NÁUTICOS
	LÍMITE DE DESLINDE DE LA ZONA DE DOMINIO PÚBLICO		UBICACIÓN LOTE HAMACAS
	LÍMITE DE SERVIDUMBRE DE TRANSITO		UBICACIÓN LOTE KIOSCO
	LÍMITE DE SERVIDUMBRE DE PROTECCION		
	LÍMITE DE LA Z.M.T.		

INSTALACIONES DE TEMPORADA EN PLAYAS (2020 - 2023)

AYUNTAMIENTO DE CARTAGENA **INFRAESTRUCTURAS, SERVICIOS Y LITORAL**

Plano Nº: **K-14** **LOTE Nº 14 - 2020** Escala: **1:1000**
SITUACIÓN: PLAYA EL CUARTEL LA AZOHÍA

TIPO INSTALACIÓN: KIOSCO MESAS SILLAS SOMBRILLAS
 HAMACAS ELEMENTOS NÁUTICOS PARQUE HINCHABLE
 PASARELAS DE MADERA ASEO PUESTO DE CONTROL
 CIRCUITO DE PRACTICAS CANAL DE LANZAMIENTO Y VARADA Diciembre 2020



LEYENDA			
	LÍNEA DE AGUA		UBICACIÓN LOTE PARQUE ACUÁTICO
	LÍNEA DE RIBERA DE MAR		UBICACIÓN LOTE ELEMENTOS NÁUTICOS
	LÍMITE DE DESLINDE DE LA ZONA DE DOMINIO PÚBLICO		UBICACIÓN LOTE HAMACAS
	LÍMITE DE SERVIDUMBRE DE TRANSITO		UBICACIÓN LOTE KIOSCO
	LÍMITE DE SERVIDUMBRE DE PROTECCION		
	LÍMITE DE LA Z.M.T.		

INSTALACIONES DE TEMPORADA EN PLAYAS (2020 - 2023)

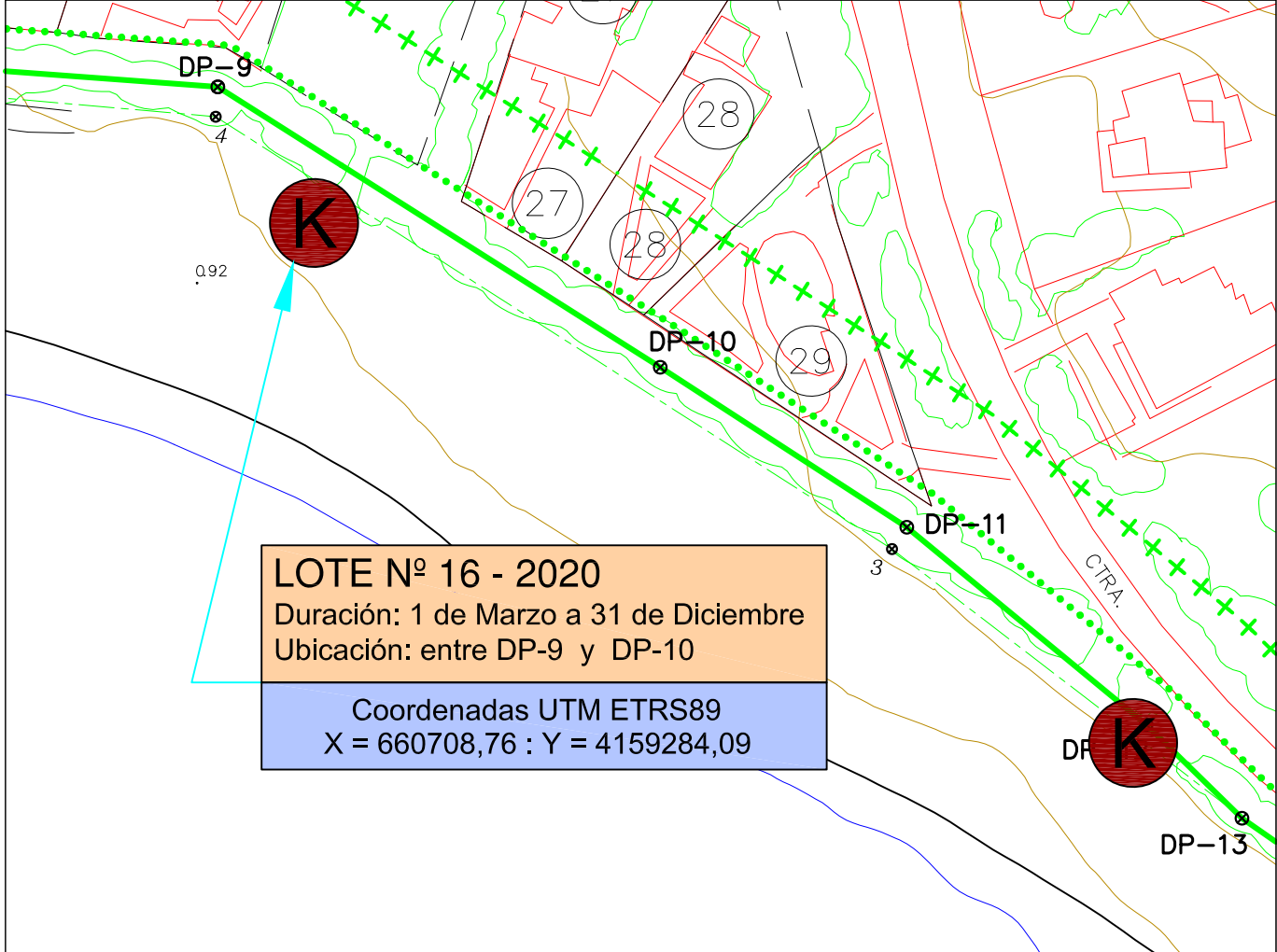
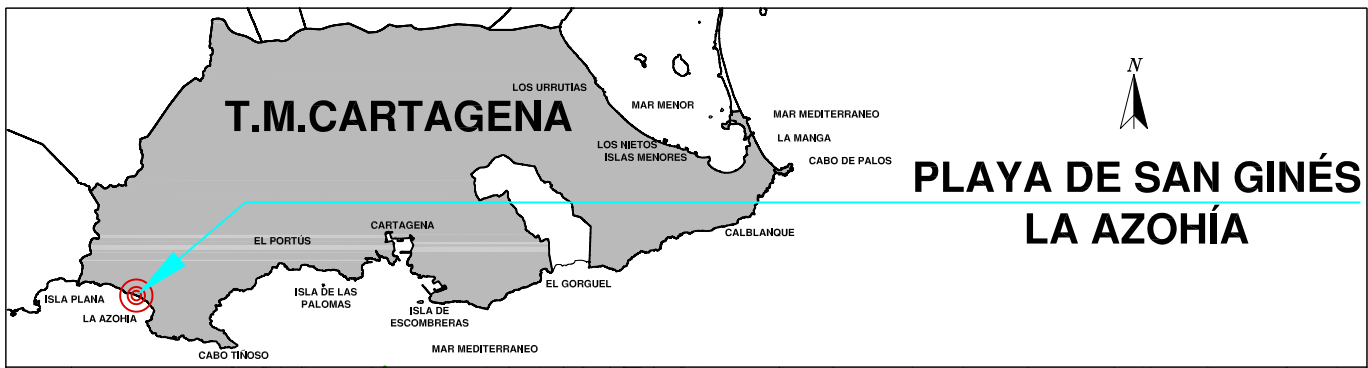
AYUNTAMIENTO DE CARTAGENA **INFRAESTRUCTURAS, SERVICIOS Y LITORAL**

Plano N°: **K-15** **LOTE N° 15 - 2020** Escala: **1:1000**

SITUACIÓN: **PLAYA SAN GINÉS LA AZOHÍA**

TIPO INSTALACIÓN: KIOSCO MESAS SILLAS SOMBRILLAS
 HAMACAS ELEMENTOS NÁUTICOS PARQUE HINCHABLE
 PASARELAS DE MADERA ASEO PUESTO DE CONTROL
 CIRCUITO DE PRACTICAS CANAL DE LANZAMIENTO Y VARADA

Diciembre 2020



LEYENDA			
	LINEA DE AGUA		UBICACIÓN LOTE PARQUE ACUÁTICO
	LINEA DE RIBERA DE MAR		UBICACIÓN LOTE ELEMENTOS NÁUTICOS
	LIMITE DE DESLINDE DE LA ZONA DE DOMINIO PUBLICO		UBICACIÓN LOTE HAMACAS
	LIMITE DE SERVIDUMBRE DE TRANSITO		UBICACIÓN LOTE KIOSCO
	LIMITE DE SERVIDUMBRE DE PROTECCION		
	LIMITE DE LA Z.M.T.		

INSTALACIONES DE TEMPORADA EN PLAYAS (2020 - 2023)



AYUNTAMIENTO DE CARTAGENA

INFRAESTRUCTURAS, SERVICIOS Y LITORAL

Plano N°:

K-16

LOTE N° 16 - 2020

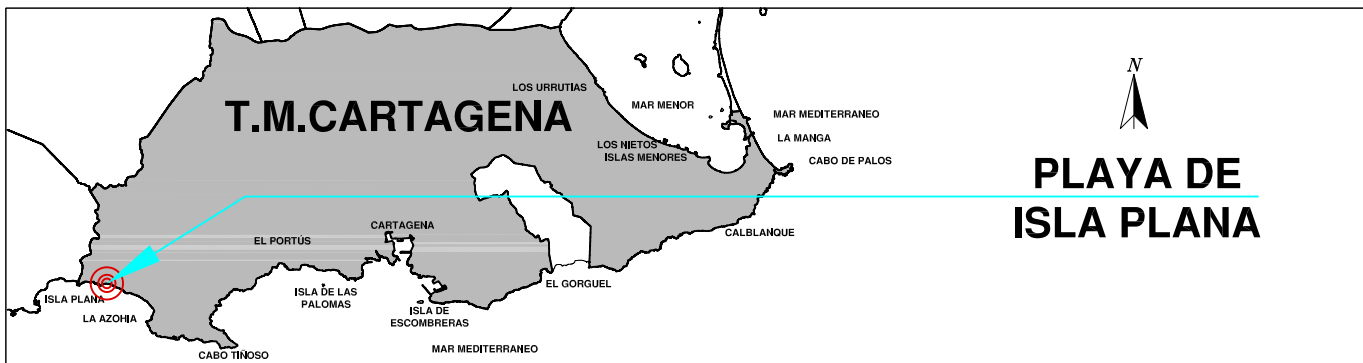
SITUACIÓN: **PLAYA SAN GINÉS
LA AZOHÍA**

Escala:

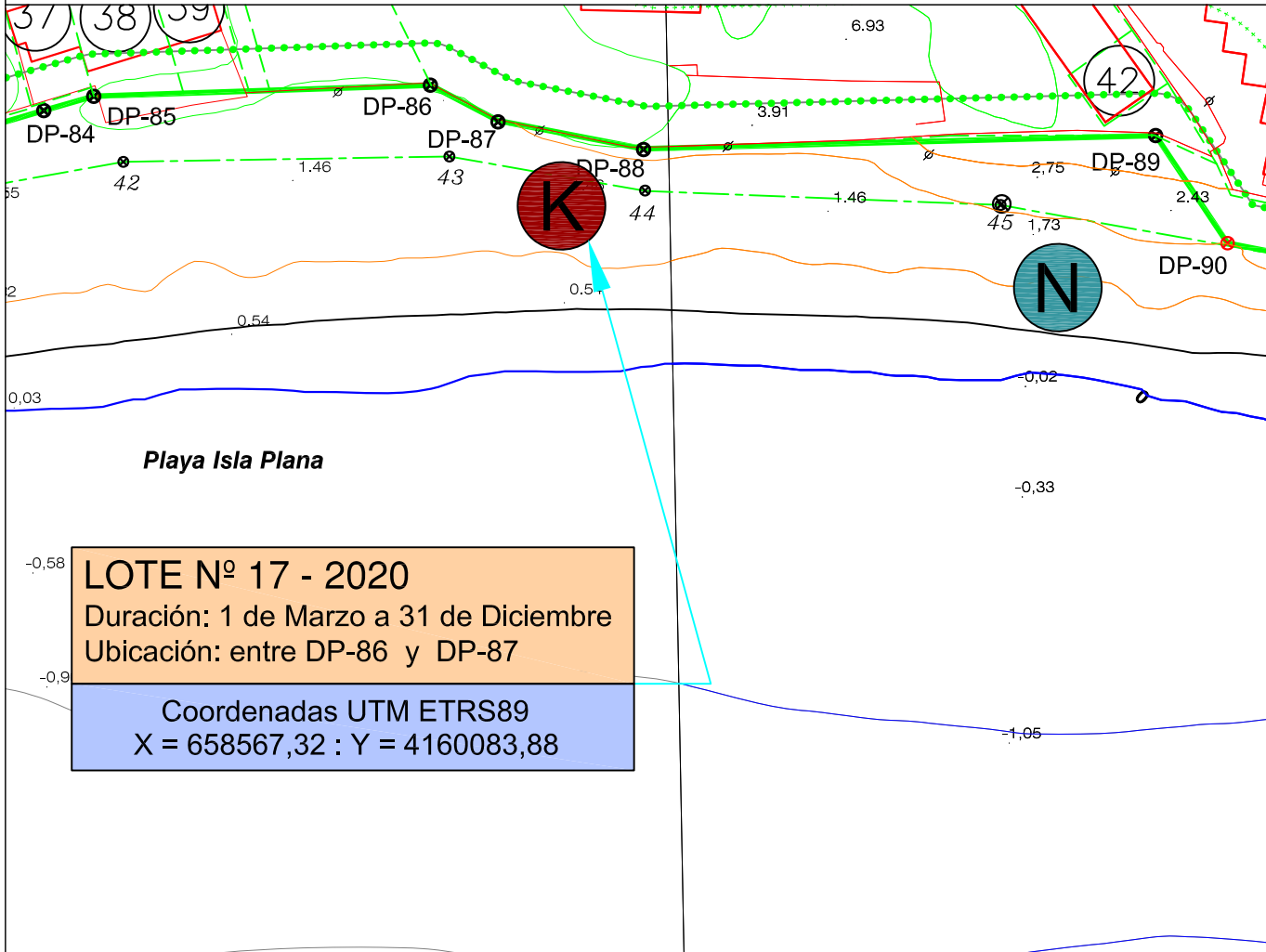
1:1000

- TIPO INSTALACIÓN:
- KIOSCO
 - MESAS
 - SILLAS
 - SOMBRILLAS
 - HAMACAS
 - ELEMENTOS NÁUTICOS
 - PARQUE HINCHABLE
 - PASARELAS DE MADERA
 - ASEO
 - PUESTO DE CONTROL
 - CIRCUITO DE PRACTICAS
 - CANAL DE LANZAMIENTO Y VARADA

Diciembre 2020



PLAYA DE ISLA PLANA



LOTE N° 17 - 2020
 Duración: 1 de Marzo a 31 de Diciembre
 Ubicación: entre DP-86 y DP-87

Coordenadas UTM ETRS89
 X = 658567,32 : Y = 4160083,88

LEYENDA			
	LINEA DE AGUA		UBICACIÓN LOTE PARQUE ACUÁTICO
	LINEA DE RIBERA DE MAR		UBICACIÓN LOTE ELEMENTOS NÁUTICOS
	LIMITE DE DESLINDE DE LA ZONA DE DOMINIO PUBLICO		UBICACIÓN LOTE HAMACAS
	LIMITE DE SERVIDUMBRE DE TRANSITO		UBICACIÓN LOTE KIOSCO
	LIMITE DE SERVIDUMBRE DE PROTECCION		
	LIMITE DE LA Z.M.T.		

INSTALACIONES DE TEMPORADA EN PLAYAS (2020 - 2023)



AYUNTAMIENTO DE CARTAGENA

INFRAESTRUCTURAS, SERVICIOS Y LITORAL

Plano N°:

LOTE N° 17 - 2020

Escala:

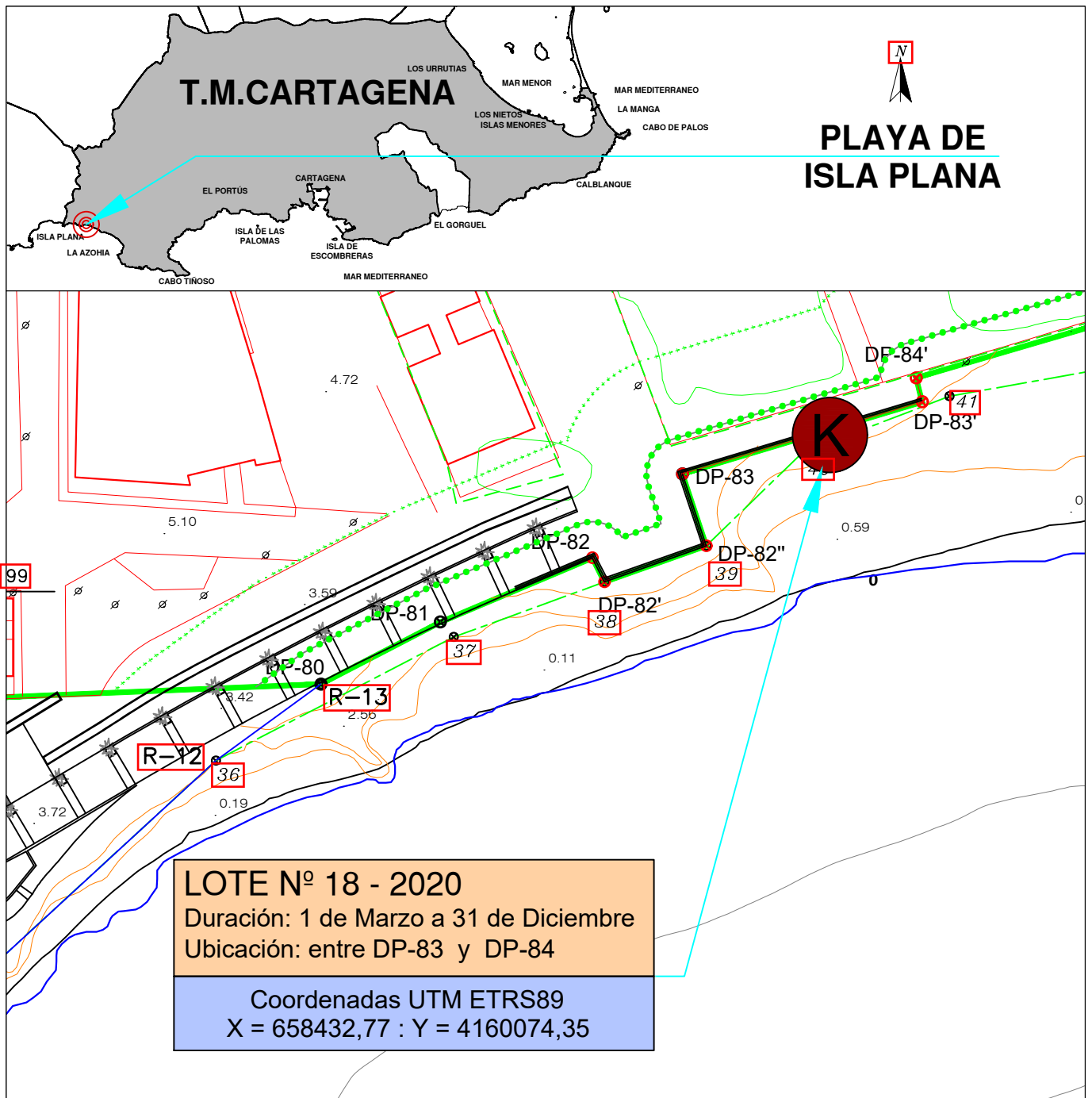
K-17

SITUACIÓN: **PLAYA DE ISLA PLANA**

1:1000

- TIPO INSTALACIÓN:
- KIOSCO
 - MESAS
 - SILLAS
 - SOMBRILLAS
 - HAMACAS
 - ELEMENTOS NÁUTICOS
 - PARQUE HINCHABLE
 - PASARELAS DE MADERA
 - ASEO
 - PUESTO DE CONTROL
 - CIRCUITO DE PRACTICAS
 - CANAL DE LANZAMIENTO Y VARADA

Diciembre 2020



<ul style="list-style-type: none"> LINEA DE AGUA LINEA DE RIBERA DE MAR LIMITE DE DESLINDE DE LA ZONA DE DOMINIO PUBLICO LIMITE DE SERVIDUMBRE DE TRANSITO LIMITE DE SERVIDUMBRE DE PROTECCION LIMITE DE LA Z.M.T. 	<p>LEYENDA</p>	<ul style="list-style-type: none"> UBICACIÓN LOTE PARQUE ACUÁTICO UBICACIÓN LOTE ELEMENTOS NÁUTICOS UBICACIÓN LOTE HAMACAS UBICACIÓN LOTE KIOSCO
--------------------------------------------------------------------------------------------------------------------------------------------------------------------------------------------------------------------------------------------------------------------------------------	-----------------------	------------------------------------------------------------------------------------------------------------------------------------------------------------------------------------------------

INSTALACIONES DE TEMPORADA EN PLAYAS (2020 - 2023)



AYUNTAMIENTO DE CARTAGENA

INFRAESTRUCTURAS, SERVICIOS Y LITORAL

Plano N°:

K-18

LOTE N° 18 - 2020

SITUACIÓN: **PLAYA DE ISLA PLANA**

Escala:

1:1000

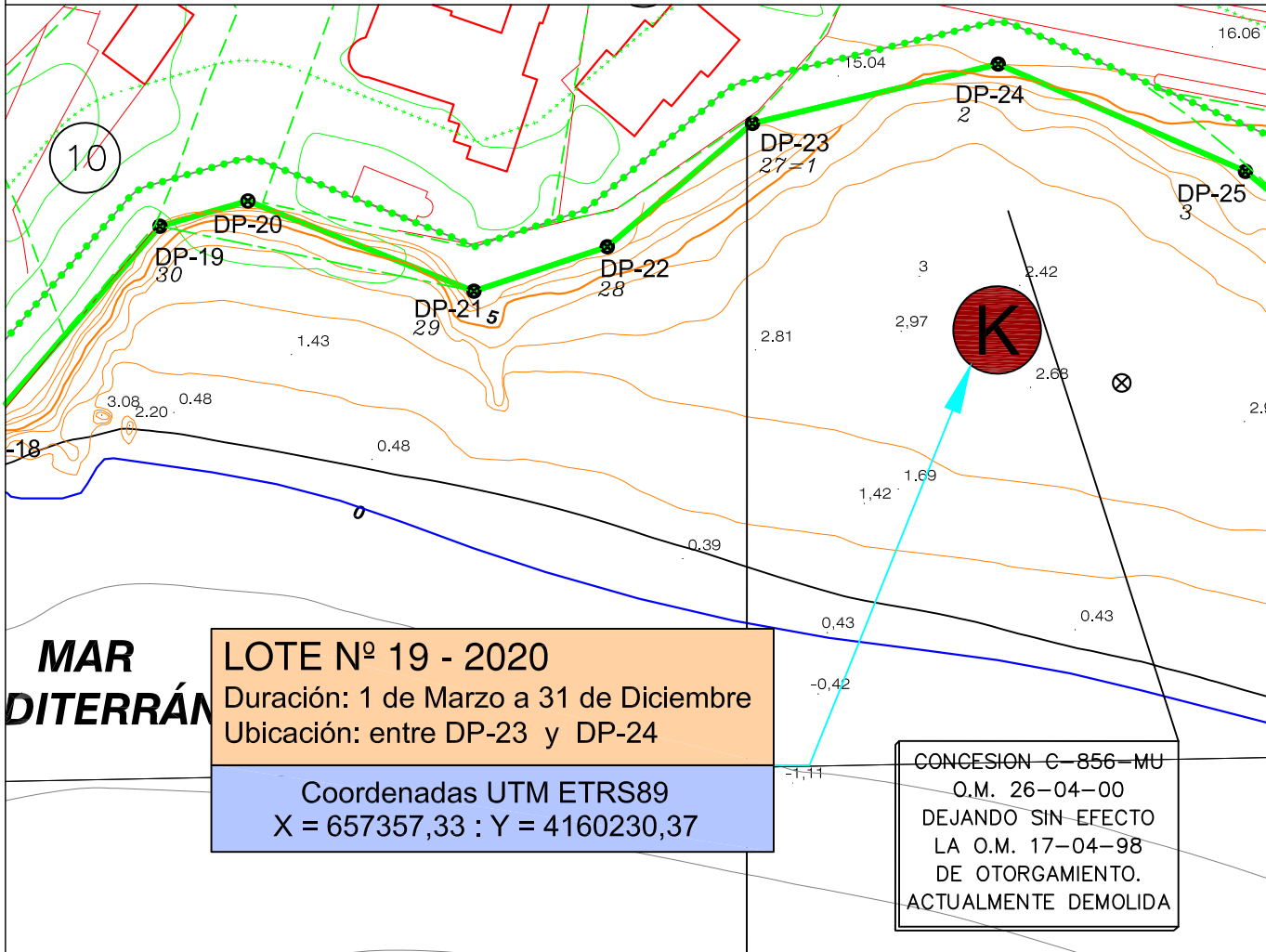
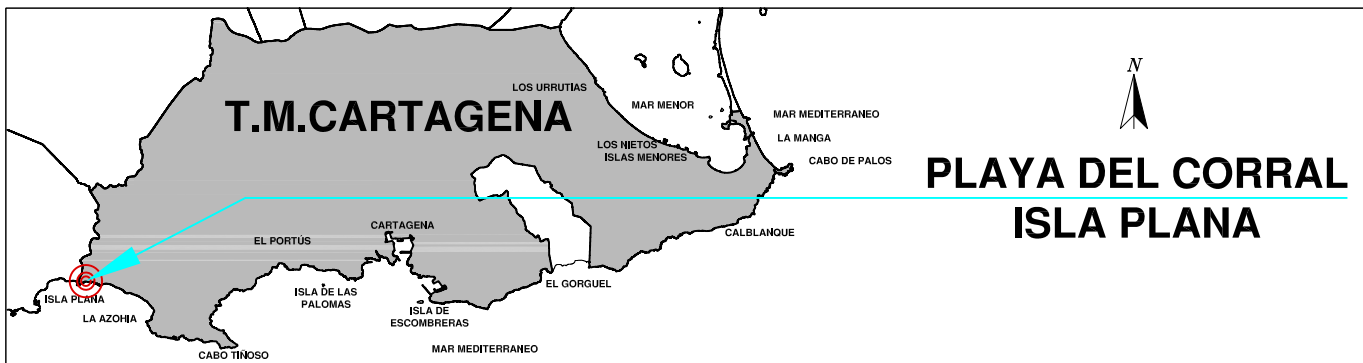
TIPO INSTALACIÓN: KIOSCO MESAS SILLAS SOMBRILLAS

HAMACAS ELEMENTOS NÁUTICOS PARQUE HINCHABLE

PASARELAS DE MADERA ASEO PUESTO DE CONTROL

CIRCUITO DE PRACTICAS CANAL DE LANZAMIENTO Y VARADA

Diciembre 2020



LEYENDA			
	LINEA DE AGUA		UBICACIÓN LOTE PARQUE ACUÁTICO
	LINEA DE RIBERA DE MAR		UBICACIÓN LOTE ELEMENTOS NÁUTICOS
	LIMITE DE DESLINDE DE LA ZONA DE DOMINIO PUBLICO		UBICACIÓN LOTE HAMACAS
	LIMITE DE SERVIDUMBRE DE TRANSITO		UBICACIÓN LOTE KIOSCO
	LIMITE DE SERVIDUMBRE DE PROTECCION		
	LIMITE DE LA Z.M.T.		

INSTALACIONES DE TEMPORADA EN PLAYAS (2020 - 2023)



AYUNTAMIENTO DE CARTAGENA

INFRAESTRUCTURAS, SERVICIOS Y LITORAL

Plano Nº:

K-19

LOTES Nº 19 - 2020

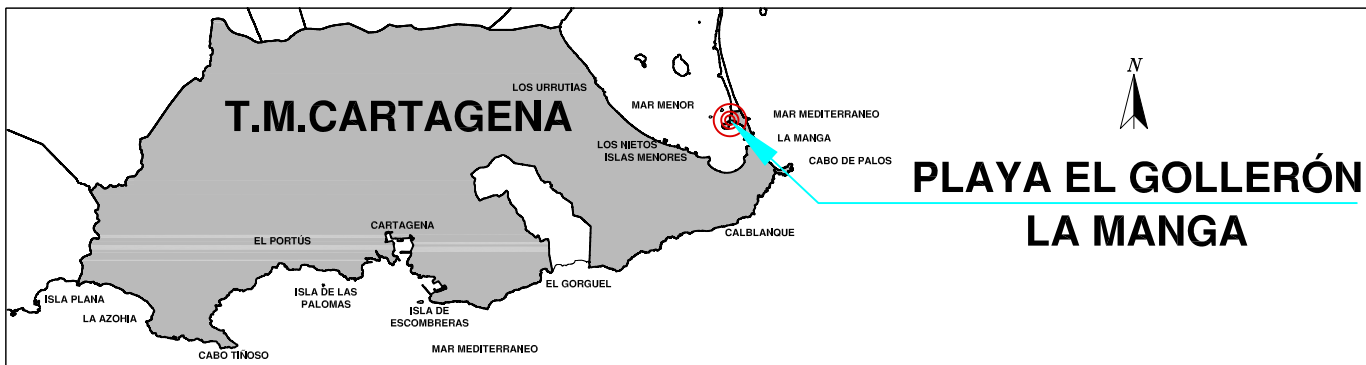
Escala:

SITUACIÓN: **PLAYA DEL CORRAL
ISLA PLANA**

1:1000

- TIPO INSTALACIÓN:
- KIOSCO
 - MESAS
 - SILLAS
 - SOMBRILLAS
 - HAMACAS
 - ELEMENTOS NÁUTICOS
 - PARQUE HINCHABLE
 - PASARELAS DE MADERA
 - ASEO
 - PUESTO DE CONTROL
 - CIRCUITO DE PRACTICAS
 - CANAL DE LANZAMIENTO Y VARADA

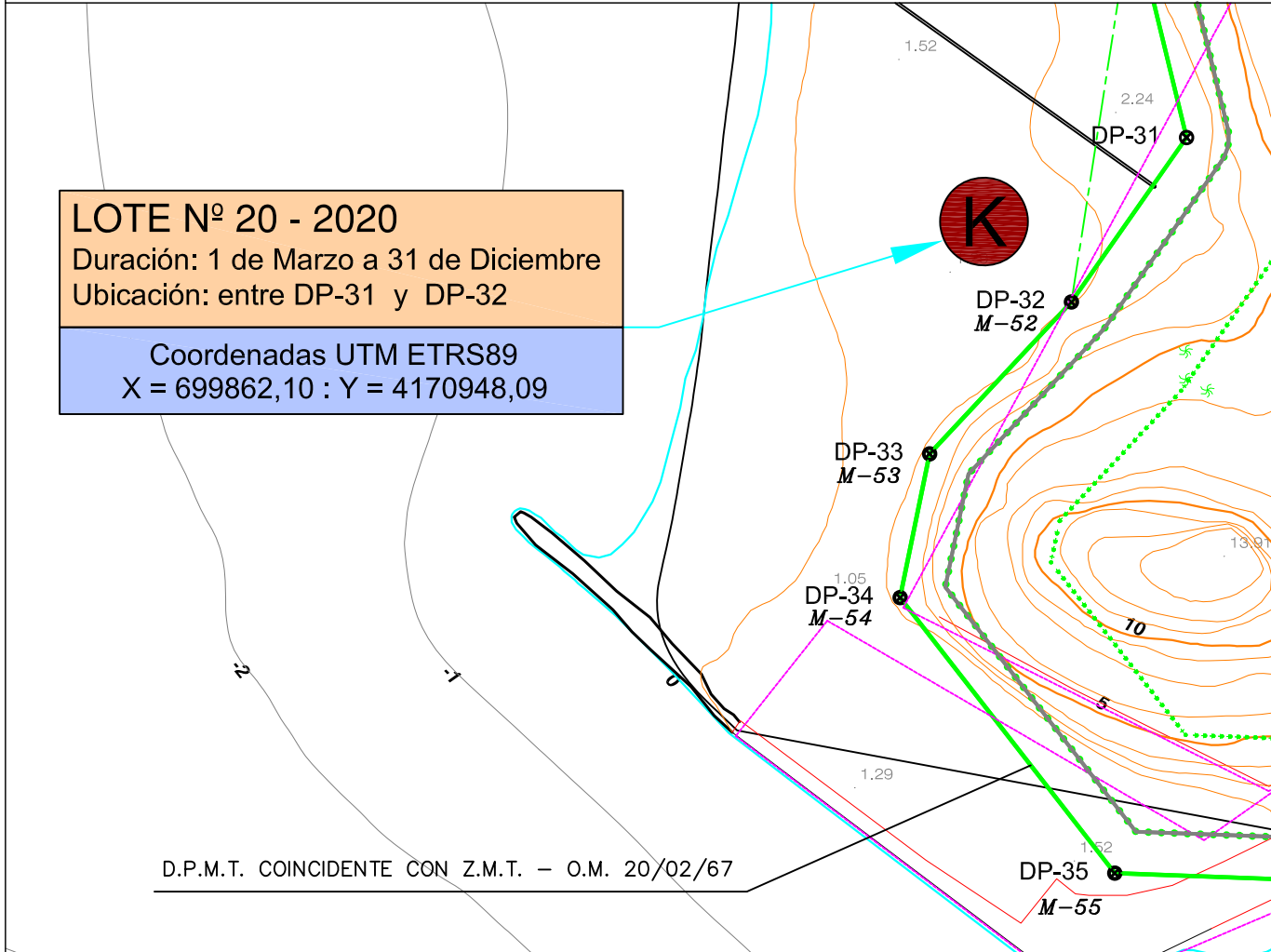
Diciembre 2020



PLAYA EL GOLLERÓN LA MANGA

LOTE Nº 20 - 2020
 Duración: 1 de Marzo a 31 de Diciembre
 Ubicación: entre DP-31 y DP-32

Coordenadas UTM ETRS89
 X = 699862,10 : Y = 4170948,09



	LINEA DE AGUA	LEYENDA		UBICACIÓN LOTE PARQUE ACUÁTICO
	LINEA DE RIBERA DE MAR			UBICACIÓN LOTE ELEMENTOS NÁUTICOS
	LIMITE DE DESLINDE DE LA ZONA DE DOMINIO PUBLICO			UBICACIÓN LOTE HAMACAS
	LIMITE DE SERVIDUMBRE DE TRANSITO			UBICACIÓN LOTE KIOSCO
	LIMITE DE SERVIDUMBRE DE PROTECCION			
	LIMITE DE LA Z.M.T.			

INSTALACIONES DE TEMPORADA EN PLAYAS (2020 - 2023)



AYUNTAMIENTO DE CARTAGENA

INFRAESTRUCTURAS, SERVICIOS Y LITORAL

Plano Nº:

K-20

LOTE Nº 20 - 2020

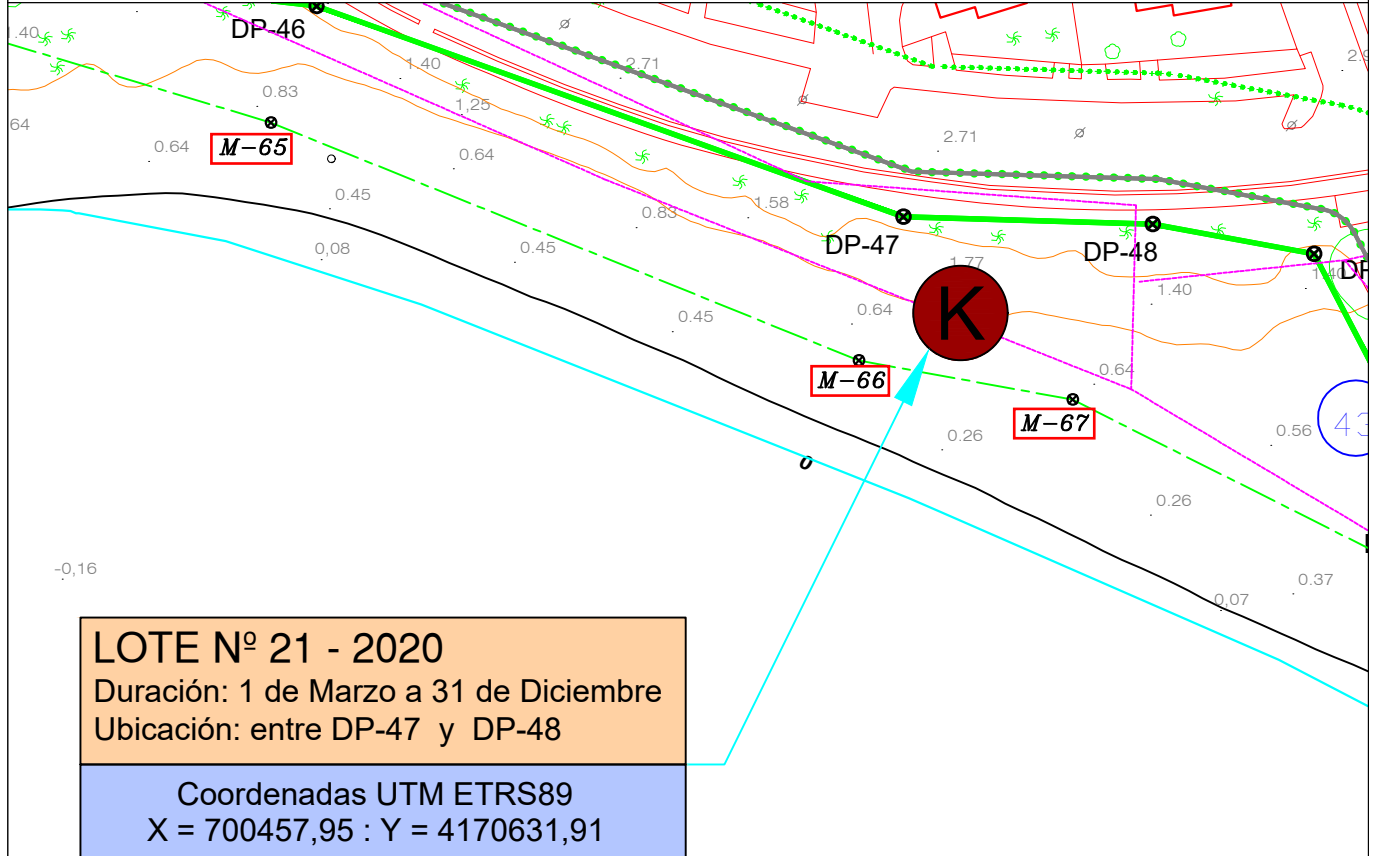
Escala:

SITUACIÓN: **PLAYA EL GOLLERÓN
LA MANGA**

1:1000

- TIPO INSTALACIÓN:
- KIOSCO
 - MESAS
 - SILLAS
 - SOMBRILLAS
 - HAMACAS
 - ELEMENTOS NÁUTICOS
 - PARQUE HINCHABLE
 - PASARELAS DE MADERA
 - ASEO
 - PUESTO DE CONTROL
 - CIRCUITO DE PRACTICAS
 - CANAL DE LANZAMIENTO Y VARADA

Diciembre 2020



LOTE N° 21 - 2020
 Duración: 1 de Marzo a 31 de Diciembre
 Ubicación: entre DP-47 y DP-48

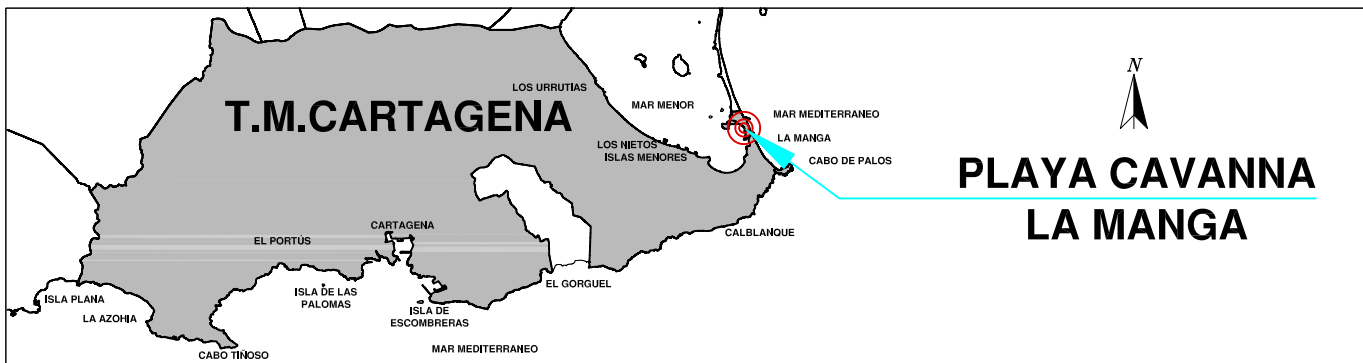
Coordenadas UTM ETRS89
 X = 700457,95 : Y = 4170631,91

...T DEL TRAMO DE COSTA
 NORTE DE LA GOLA DE MARCHAMALO HASTA EL LIM. NORTE DENUEVA HACIENDA DOS MARES, EN LA MANGA DEL MAR MENOR

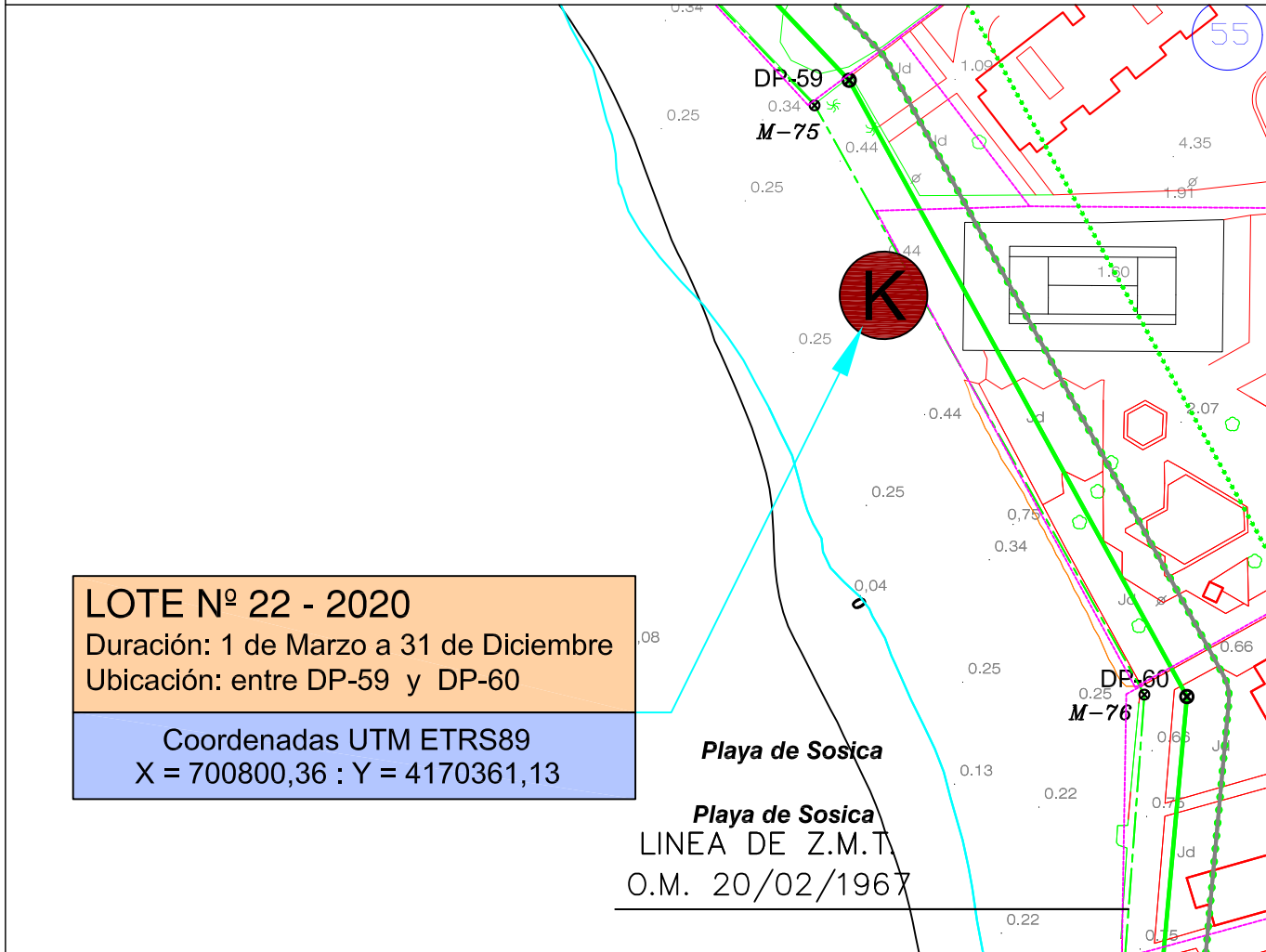
LEYENDA		P	UBICACIÓN LOTE PARQUE ACUÁTICO
	LÍNEA DE AGUA	N	UBICACIÓN LOTE ELEMENTOS NÁUTICOS
	LÍNEA DE RIBERA DE MAR	H	UBICACIÓN LOTE HAMACAS
	LÍMITE DE DESLINDE DE LA ZONA DE DOMINIO PÚBLICO	K	UBICACIÓN LOTE KIOSCO
	LÍMITE DE SERVIDUMBRE DE TRANSITO		
	LÍMITE DE SERVIDUMBRE DE PROTECCION		
	LÍMITE DE LA Z.M.T.		

INSTALACIONES DE TEMPORADA EN PLAYAS (2020 - 2023)

	AYUNTAMIENTO DE CARTAGENA		INFRAESTRUCTURAS, SERVICIOS Y LITORAL	
	Plano N°: K-21	LOTE N° 21 - 2020 SITUACIÓN: PLAYA CAVANNA LA MANGA		Escala: 1:1000
TIPO INSTALACIÓN: <input checked="" type="checkbox"/> KIOSCO <input checked="" type="checkbox"/> MESAS <input checked="" type="checkbox"/> SILLAS <input checked="" type="checkbox"/> SOMBRILLAS <input checked="" type="checkbox"/> HAMACAS <input type="checkbox"/> ELEMENTOS NÁUTICOS <input type="checkbox"/> PARQUE HINCHABLE <input checked="" type="checkbox"/> PASARELAS DE MADERA <input checked="" type="checkbox"/> ASEO <input type="checkbox"/> PUESTO DE CONTROL <input type="checkbox"/> CIRCUITO DE PRACTICAS <input type="checkbox"/> CANAL DE LANZAMIENTO Y VARADA				
				Diciembre 2020



PLAYA CAVANNA LA MANGA



LEYENDA			
	LINEA DE AGUA		UBICACIÓN LOTE PARQUE ACUÁTICO
	LINEA DE RIBERA DE MAR		UBICACIÓN LOTE ELEMENTOS NÁUTICOS
	LIMITE DE DESLINDE DE LA ZONA DE DOMINIO PUBLICO		UBICACIÓN LOTE HAMACAS
	LIMITE DE SERVIDUMBRE DE TRANSITO		UBICACIÓN LOTE KIOSCO
	LIMITE DE SERVIDUMBRE DE PROTECCION		
	LIMITE DE LA Z.M.T.		

INSTALACIONES DE TEMPORADA EN PLAYAS (2020 - 2023)



AYUNTAMIENTO DE CARTAGENA

INFRAESTRUCTURAS, SERVICIOS Y LITORAL

Plano N°:

K-22

LOTE N° 22 - 2020

SITUACIÓN: **PLAYA CAVANNA
LA MANGA**

Escala:

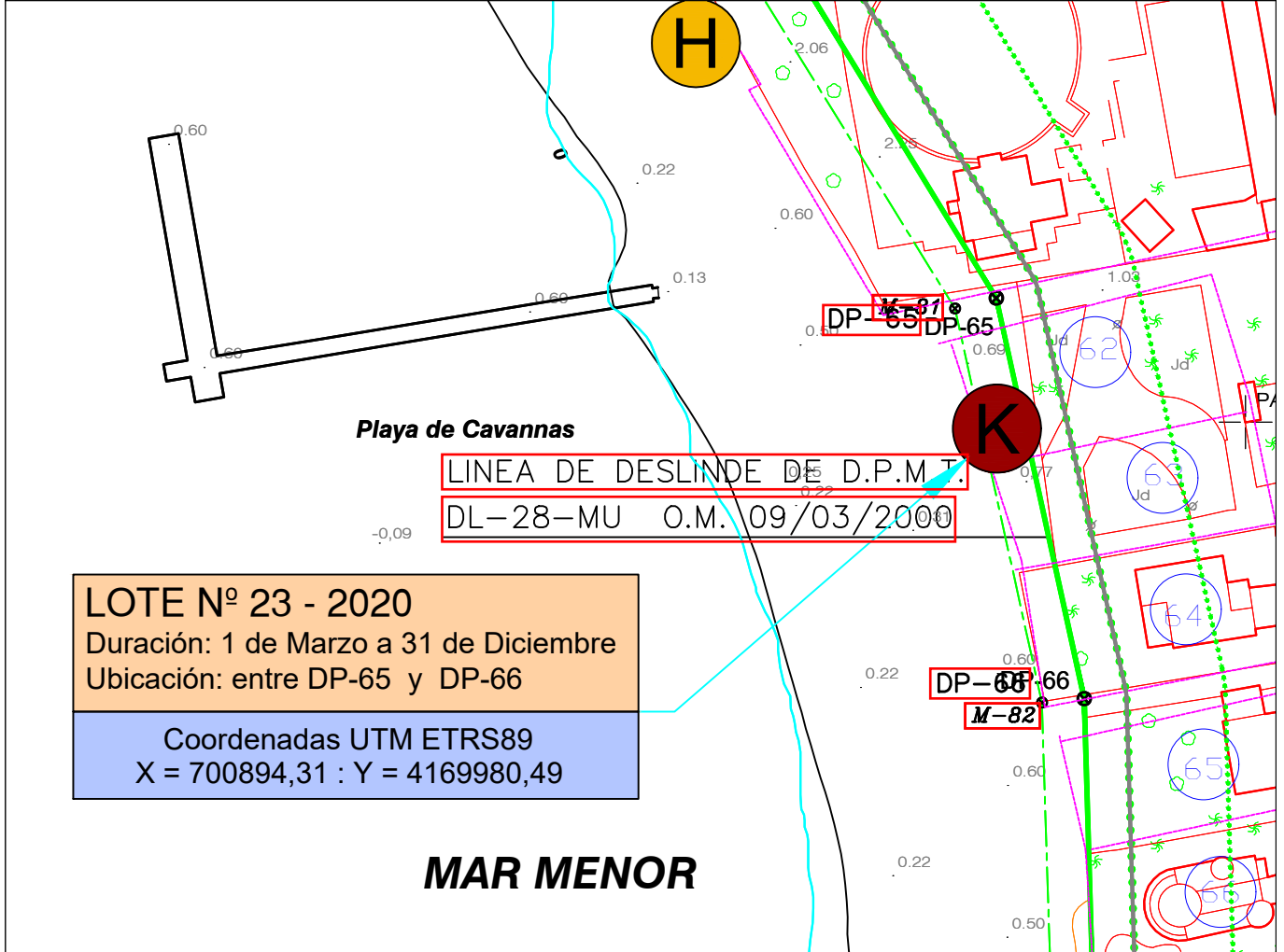
1:1000

TIPO INSTALACIÓN: KIOSCO MESAS SILLAS SOMBRILLAS
 HAMACAS ELEMENTOS NÁUTICOS PARQUE HINCHABLE
 PASARELAS DE MADERA ASEO PUESTO DE CONTROL
 CIRCUITO DE PRACTICAS CANAL DE LANZAMIENTO Y VARADA

Diciembre 2020



PLAYA LA GOLA LA MANGA



LOTE Nº 23 - 2020
 Duración: 1 de Marzo a 31 de Diciembre
 Ubicación: entre DP-65 y DP-66

Coordenadas UTM ETRS89
 X = 700894,31 : Y = 4169980,49

MAR MENOR

LEYENDA			
	LÍNEA DE AGUA		UBICACIÓN LOTE PARQUE ACUÁTICO
	LÍNEA DE RIBERA DE MAR		UBICACIÓN LOTE ELEMENTOS NÁUTICOS
	LÍMITE DE DESLINDE DE LA ZONA DE DOMINIO PÚBLICO		UBICACIÓN LOTE HAMACAS
	LÍMITE DE SERVIDUMBRE DE TRANSITO		UBICACIÓN LOTE KIOSCO
	LÍMITE DE SERVIDUMBRE DE PROTECCION		
	LÍMITE DE LA Z.M.T.		

INSTALACIONES DE TEMPORADA EN PLAYAS (2020 - 2023)



AYUNTAMIENTO DE CARTAGENA

INFRAESTRUCTURAS, SERVICIOS Y LITORAL

Plano Nº:

K-23

LOTE Nº 23 - 2020

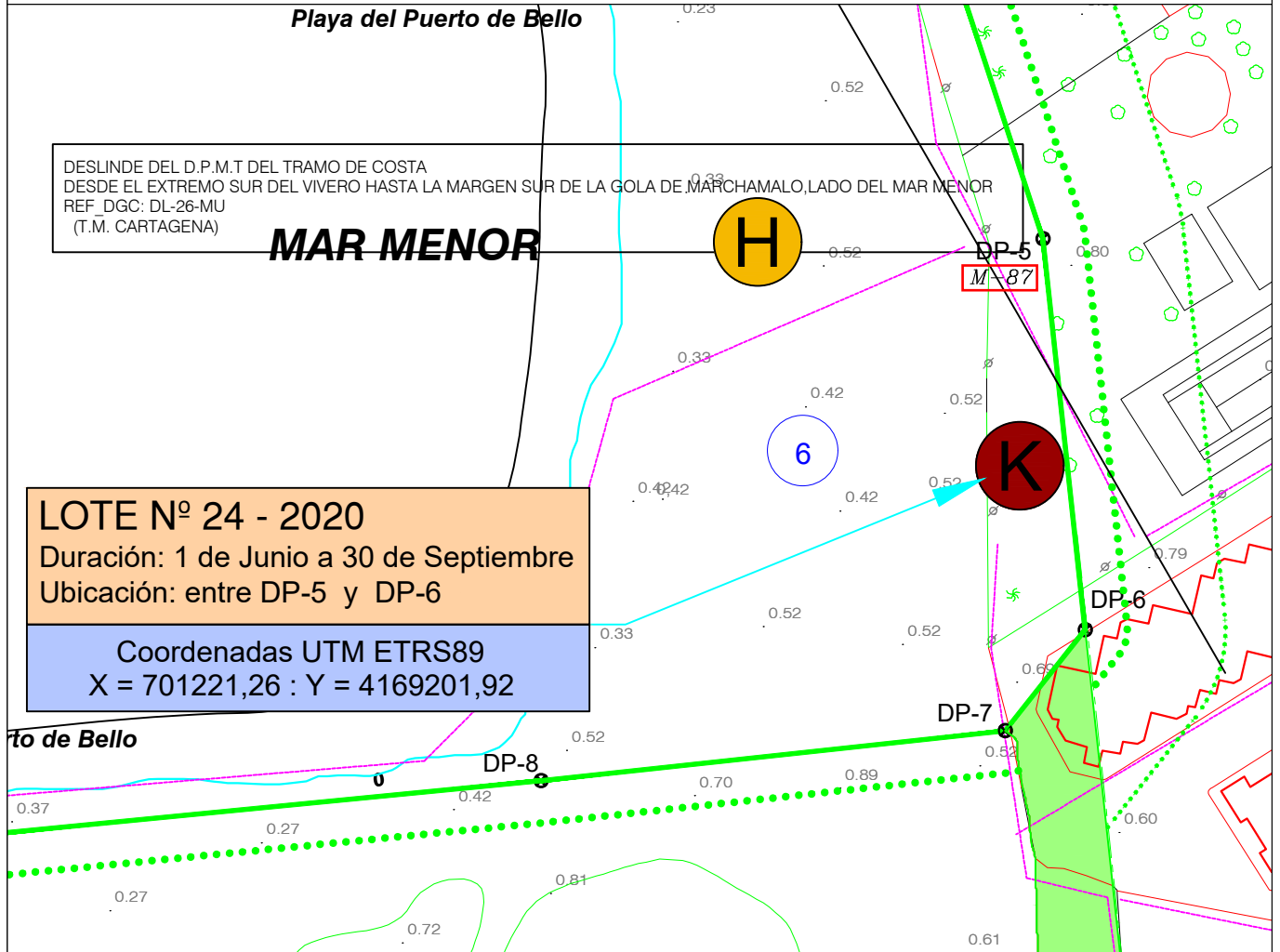
SITUACIÓN: **PLAYA LA GOLA
LA MANGA**

Escala:

1:1000

- TIPO INSTALACIÓN: KIOSCO MESAS SILLAS SOMBRILLAS
 HAMACAS ELEMENTOS NÁUTICOS PARQUE HINCHABLE
 PASARELAS DE MADERA ASEO PUESTO DE CONTROL
 CIRCUITO DE PRACTICAS CANAL DE LANZAMIENTO Y VARADA

Diciembre 2020



LEYENDA			
	LÍNEA DE AGUA		UBICACIÓN LOTE PARQUE ACUÁTICO
	LÍNEA DE RIBERA DE MAR		UBICACIÓN LOTE ELEMENTOS NÁUTICOS
	LÍMITE DE DESLINDE DE LA ZONA DE DOMINIO PÚBLICO		UBICACIÓN LOTE HAMACAS
	LÍMITE DE SERVIDUMBRE DE TRANSITO		UBICACIÓN LOTE KIOSCO
	LÍMITE DE SERVIDUMBRE DE PROTECCION		
	LÍMITE DE LA Z.M.T.		

INSTALACIONES DE TEMPORADA EN PLAYAS (2020 - 2023)



AYUNTAMIENTO DE CARTAGENA

INFRAESTRUCTURAS, SERVICIOS Y LITORAL

Plano N°:

K-24

LOTE N° 24 - 2020

SITUACIÓN: **PUERTO BELLO LA MANGA**

Escala:

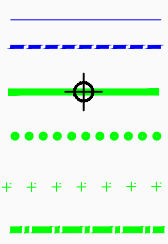
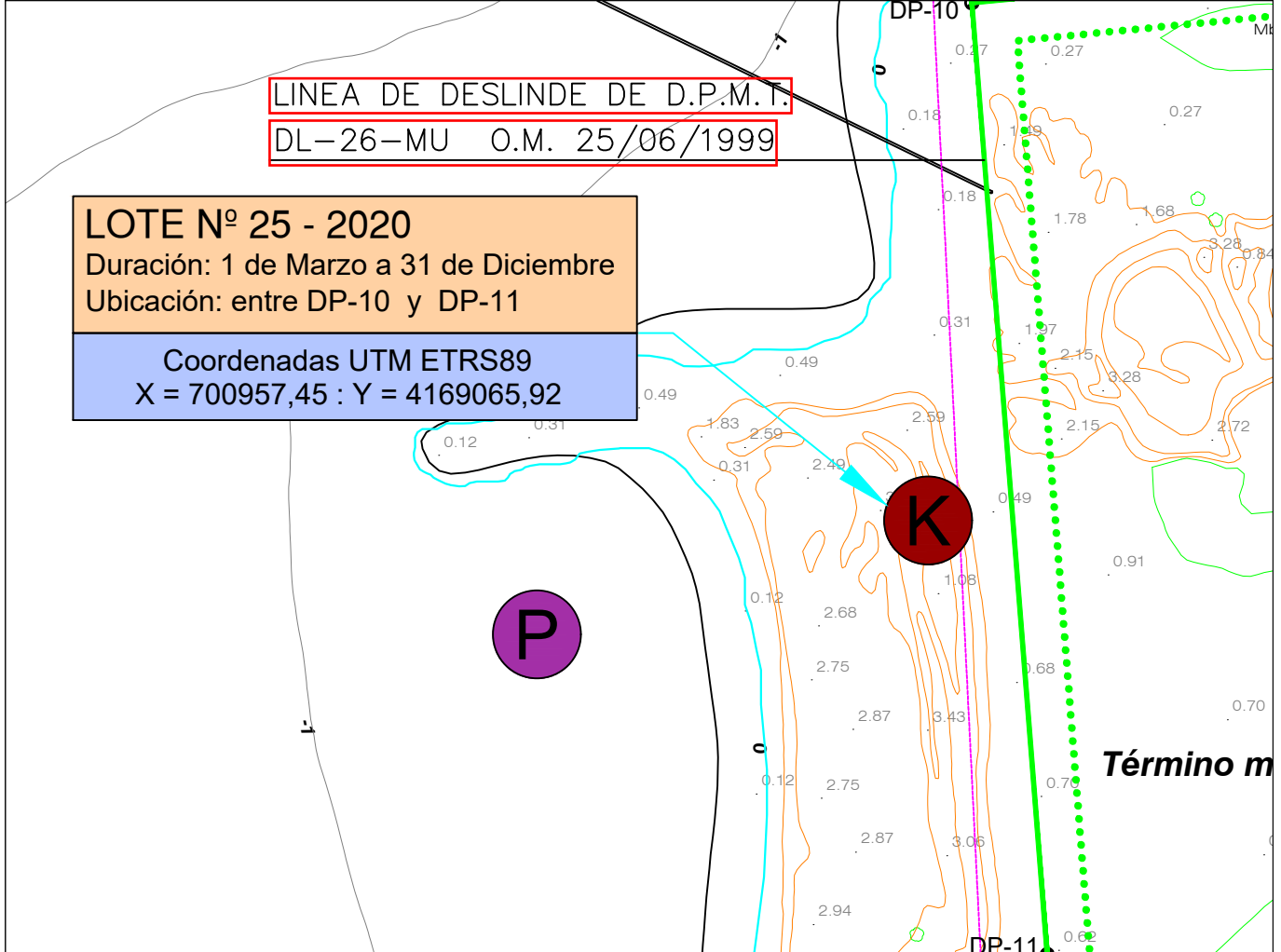
1:1000

- TIPO INSTALACIÓN: KIOSCO MESAS SILLAS SOMBRILLAS
 HAMACAS ELEMENTOS NÁUTICOS PARQUE HINCHABLE
 PASARELAS DE MADERA ASEO PUESTO DE CONTROL
 CIRCUITO DE PRACTICAS CANAL DE LANZAMIENTO Y VARADA

Diciembre 2020



**PUERTO BELLO
EL VIVERO
LA MANGA**



LEYENDA

- LINEA DE AGUA
- LINEA DE RIBERA DE MAR
- LIMITE DE DESLINDE DE LA ZONA DE DOMINIO PUBLICO
- LIMITE DE SERVIDUMBRE DE TRANSITO
- LIMITE DE SERVIDUMBRE DE PROTECCION
- LIMITE DE LA Z.M.T.

- P** UBICACIÓN LOTE PARQUE ACUÁTICO
- N** UBICACIÓN LOTE ELEMENTOS NÁUTICOS
- H** UBICACIÓN LOTE HAMACAS
- K** UBICACIÓN LOTE KIOSCO

INSTALACIONES DE TEMPORADA EN PLAYAS (2020 - 2023)



AYUNTAMIENTO DE CARTAGENA

INFRAESTRUCTURAS, SERVICIOS Y LITORAL

Plano Nº:

K-25

LOTE Nº 25 - 2020

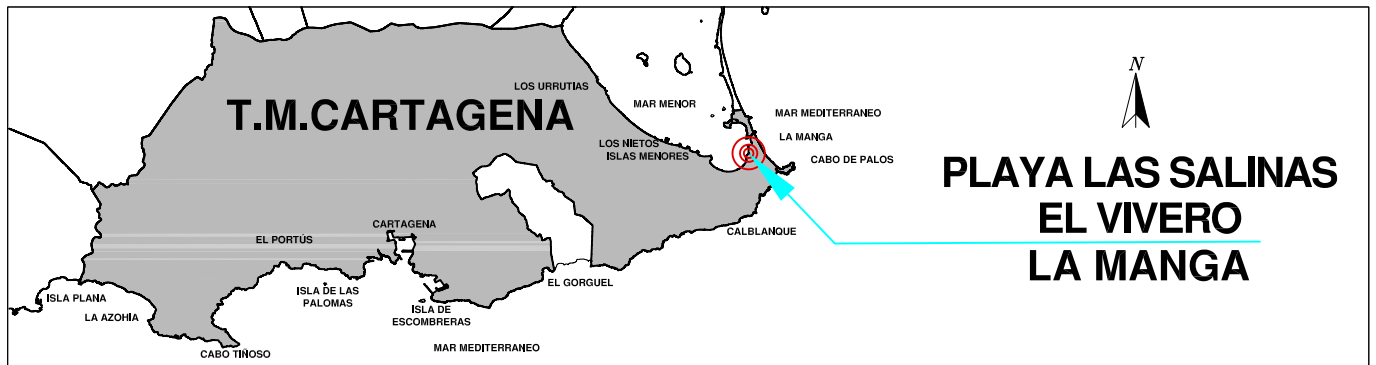
SITUACIÓN: **PUERTO BELLO
EL VIVERO - LA MANGA**

Escala:

1:1000

- TIPO INSTALACIÓN: KIOSCO MESAS SILLAS SOMBRILLAS
 HAMACAS ELEMENTOS NÁUTICOS PARQUE HINCHABLE
 PASARELAS DE MADERA ASEO PUESTO DE CONTROL
 CIRCUITO DE PRACTICAS CANAL DE LANZAMIENTO Y VARADA

Diciembre 2020



PLAYA LAS SALINAS EL VIVERO LA MANGA

LINEA DE DESLINDE DE D.P.M.T.
DL-26-MU O.M. 25/06/1999

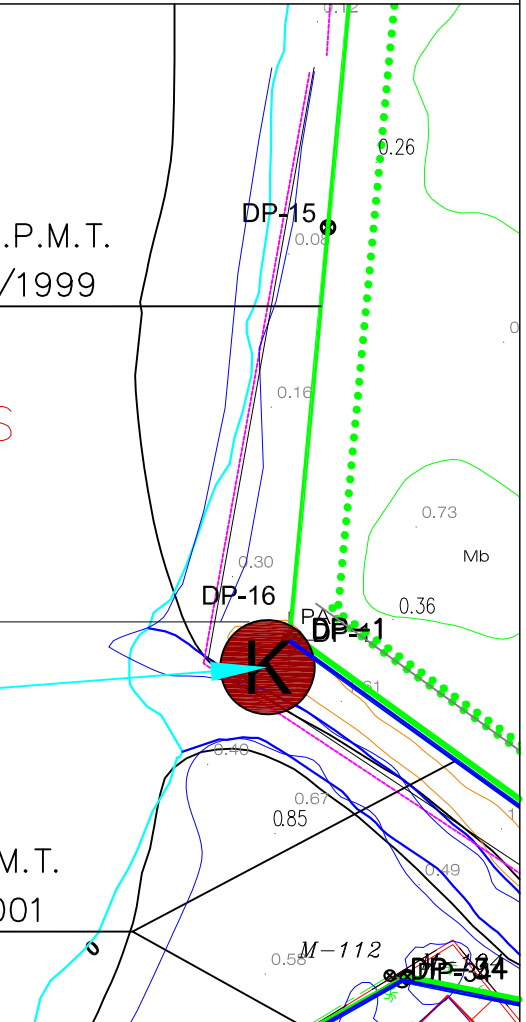
PLAYA LAS SALINAS

LOTE Nº 26 - 2020

Duración: 1 de Marzo a 31 de Diciembre
Ubicación: entre DP-15 y DP-16

Coordenadas UTM ETRS89
X = 700948,22 : Y = 4168613,07

LINEA DE DESLINDE DE D.P.M.T.
DL-43-MU O.M. 15/06/2001



- LINEA DE AGUA
- LINEA DE RIBERA DE MAR
- LIMITE DE DESLINDE DE LA ZONA DE DOMINIO PUBLICO
- LIMITE DE SERVIDUMBRE DE TRANSITO
- LIMITE DE SERVIDUMBRE DE PROTECCION
- LIMITE DE LA Z.M.T.

LEYENDA

- UBICACIÓN LOTE PARQUE ACUÁTICO
- UBICACIÓN LOTE ELEMENTOS NÁUTICOS
- UBICACIÓN LOTE HAMACAS
- UBICACIÓN LOTE KIOSCO

INSTALACIONES DE TEMPORADA EN PLAYAS (2020 - 2023)



AYUNTAMIENTO DE CARTAGENA

INFRAESTRUCTURAS, SERVICIOS Y LITORAL

Plano Nº:

K-26

LOTE Nº 26 - 2020

Escala:

SITUACIÓN: **PLAYA LAS SALINAS
EL VIVERO - LA MANGA**

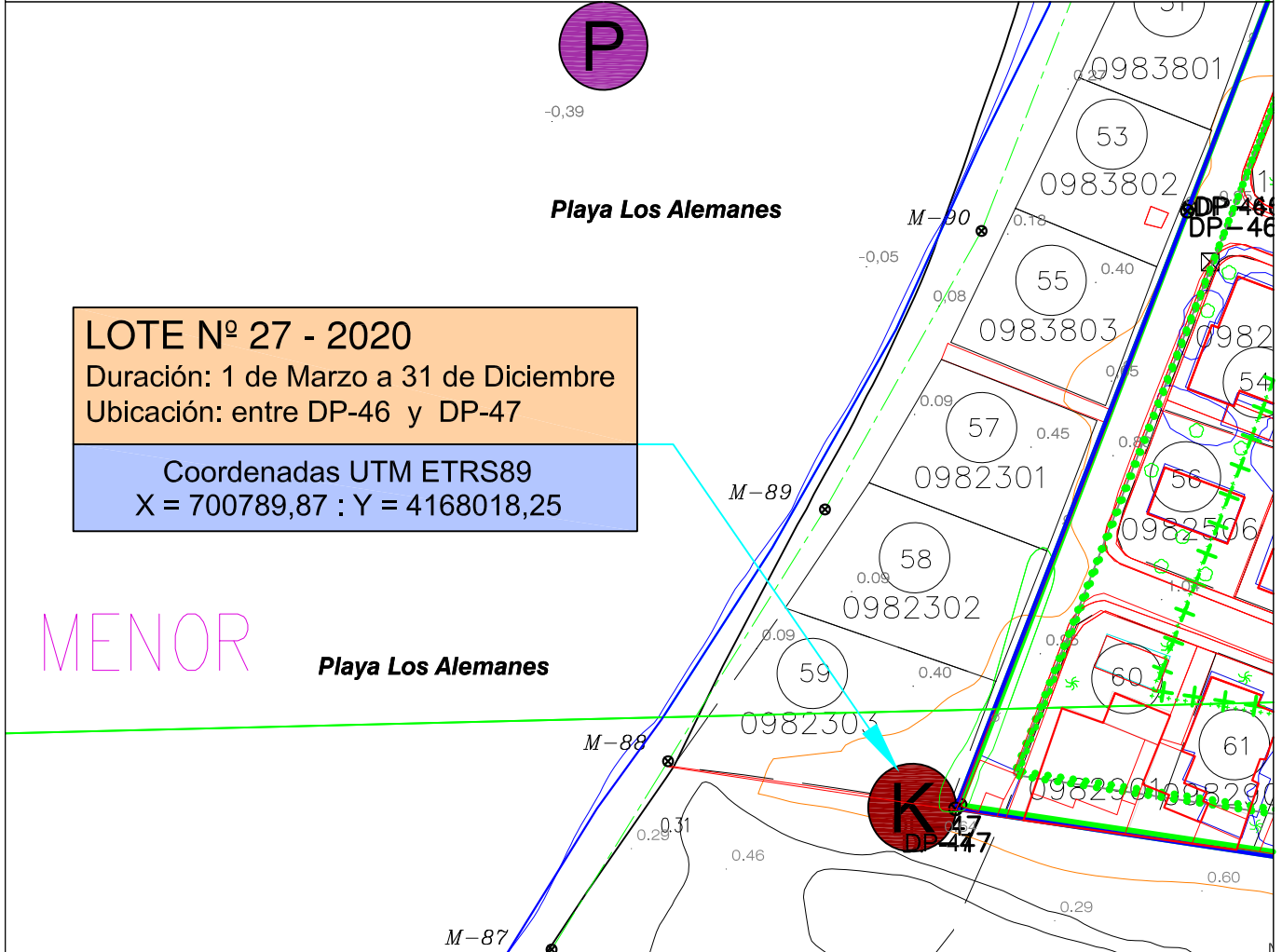
1:1000

- TIPO INSTALACIÓN: KIOSCO MESAS SILLAS SOMBRILLAS
 HAMACAS ELEMENTOS NÁUTICOS PARQUE HINCHABLE
 PASARELAS DE MADERA ASEO PUESTO DE CONTROL
 CIRCUITO DE PRACTICAS CANAL DE LANZAMIENTO Y VARADA

Diciembre 2020



PLAYA LOS ALEMANES LA MANGA



LOTE Nº 27 - 2020
 Duración: 1 de Marzo a 31 de Diciembre
 Ubicación: entre DP-46 y DP-47

Coordenadas UTM ETRS89
 X = 700789,87 ; Y = 4168018,25

MENOR

- LEYENDA**
- LINEA DE AGUA
 - LINEA DE RIBERA DE MAR
 - LIMITE DE DESLINDE DE LA ZONA DE DOMINIO PUBLICO
 - LIMITE DE SERVIDUMBRE DE TRANSITO
 - LIMITE DE SERVIDUMBRE DE PROTECCION
 - LIMITE DE LA Z.M.T.

- UBICACIÓN LOTE PARQUE ACUÁTICO
- UBICACIÓN LOTE ELEMENTOS NÁUTICOS
- UBICACIÓN LOTE HAMACAS
- UBICACIÓN LOTE KIOSCO

INSTALACIONES DE TEMPORADA EN PLAYAS (2020 - 2023)



AYUNTAMIENTO DE CARTAGENA

INFRAESTRUCTURAS, SERVICIOS Y LITORAL

Plano Nº:

K-27

LOTE Nº 27 - 2020

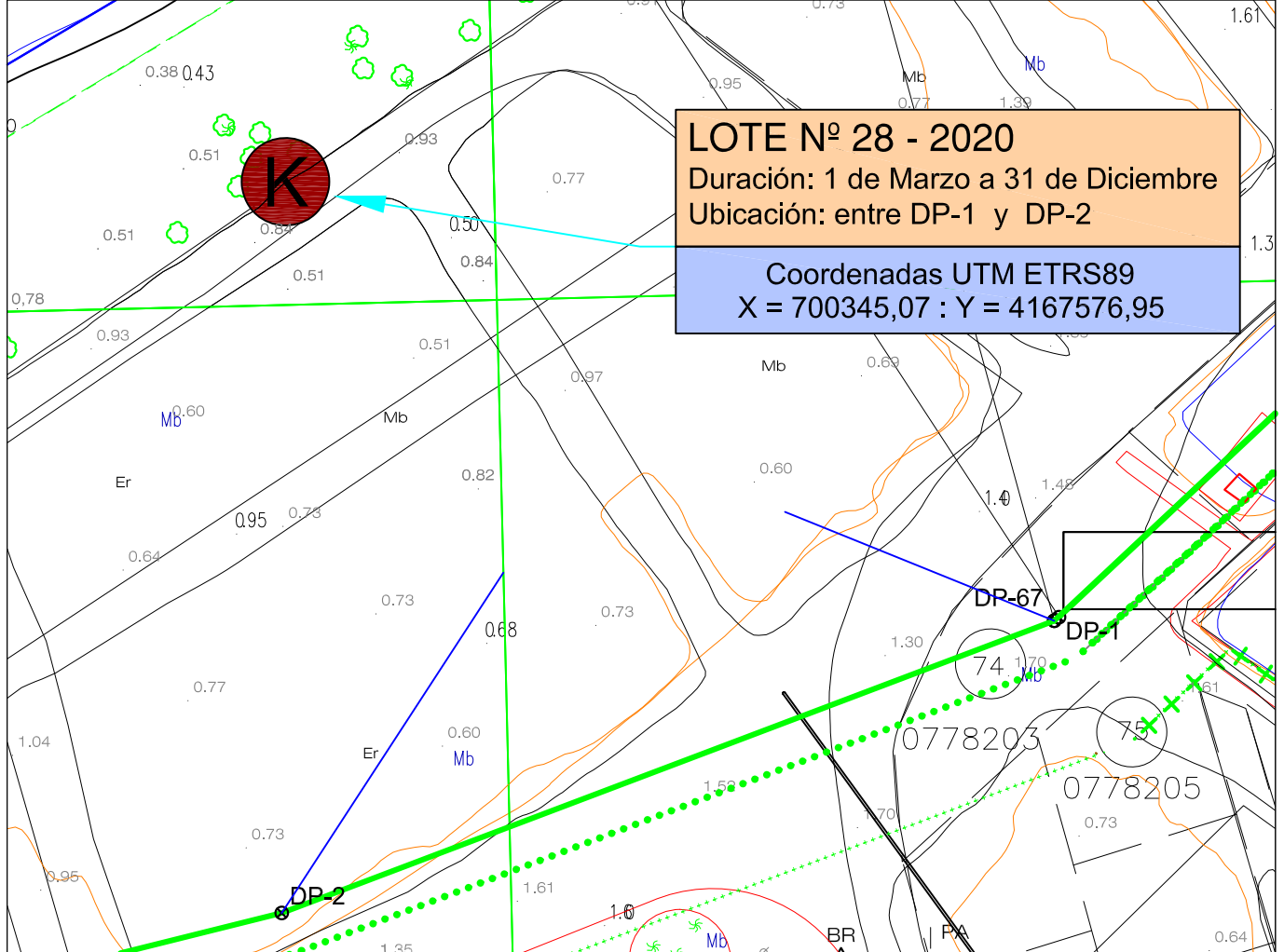
SITUACIÓN: **PLAYA LOS ALEMANES
LA MANGA**

Escala:

1:1000

- TIPO INSTALACIÓN: KIOSCO MESAS SILLAS SOMBRILLAS
 HAMACAS ELEMENTOS NÁUTICOS PARQUE HINCHABLE
 PASARELAS DE MADERA ASEO PUESTO DE CONTROL
 CIRCUITO DE PRACTICAS CANAL DE LANZAMIENTO Y VARADA

Diciembre 2020



LEYENDA			
	LÍNEA DE AGUA		UBICACIÓN LOTE PARQUE ACUÁTICO
	LÍNEA DE RIBERA DE MAR		UBICACIÓN LOTE ELEMENTOS NÁUTICOS
	LÍMITE DE DESLINDE DE LA ZONA DE DOMINIO PÚBLICO		UBICACIÓN LOTE HAMACAS
	LÍMITE DE SERVIDUMBRE DE TRANSITO		UBICACIÓN LOTE KIOSCO
	LÍMITE DE SERVIDUMBRE DE PROTECCION		
	LÍMITE DE LA Z.M.T.		

INSTALACIONES DE TEMPORADA EN PLAYAS (2020 - 2023)



AYUNTAMIENTO DE CARTAGENA

INFRAESTRUCTURAS, SERVICIOS Y LITORAL

Plano N°:

K-28

LOTE N° 28 - 2020

Escala:

1:1000

SITUACIÓN: **PLAYA PARAÍSO**

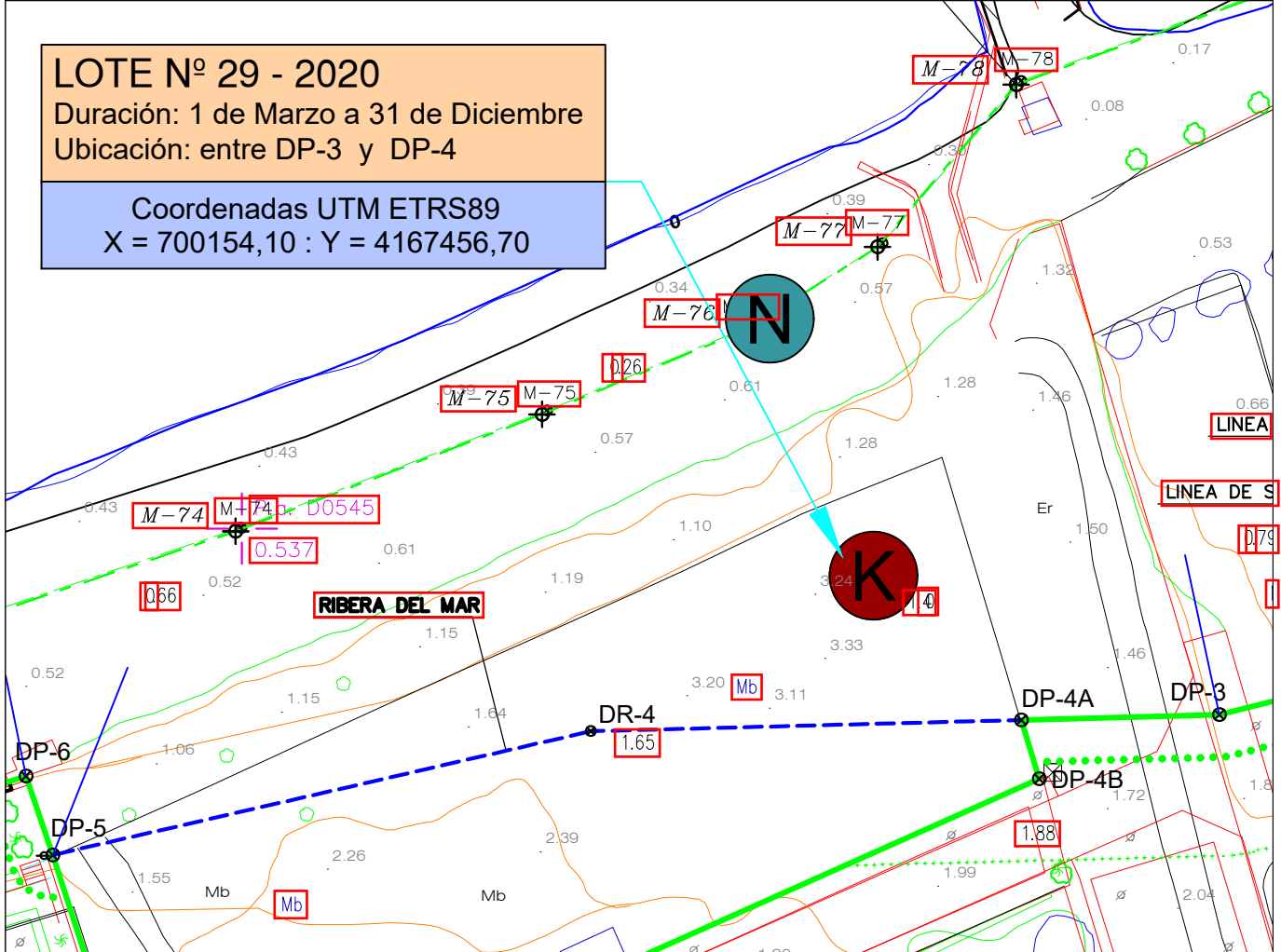
- TIPO INSTALACIÓN: KIOSCO MESAS SILLAS SOMBRILLAS
 HAMACAS ELEMENTOS NÁUTICOS PARQUE HINCHABLE
 PASARELAS DE MADERA ASEO PUESTO DE CONTROL
 CIRCUITO DE PRACTICAS CANAL DE LANZAMIENTO Y VARADA

Diciembre 2020



LOTE N° 29 - 2020
 Duración: 1 de Marzo a 31 de Diciembre
 Ubicación: entre DP-3 y DP-4

Coordenadas UTM ETRS89
 X = 700154,10 : Y = 4167456,70



LEYENDA			
	LINEA DE AGUA		UBICACIÓN LOTE PARQUE ACUÁTICO
	LINEA DE RIBERA DE MAR		UBICACIÓN LOTE ELEMENTOS NÁUTICOS
	LIMITE DE DESLINDE DE LA ZONA DE DOMINIO PUBLICO		UBICACIÓN LOTE HAMACAS
	LIMITE DE SERVIDUMBRE DE TRANSITO		UBICACIÓN LOTE KIOSCO
	LIMITE DE SERVIDUMBRE DE PROTECCION		
	LIMITE DE LA Z.M.T.		

INSTALACIONES DE TEMPORADA EN PLAYAS (2020 - 2023)



AYUNTAMIENTO DE CARTAGENA

INFRAESTRUCTURAS, SERVICIOS Y LITORAL

Plano N°:

K-29

LOTE N° 29 - 2020

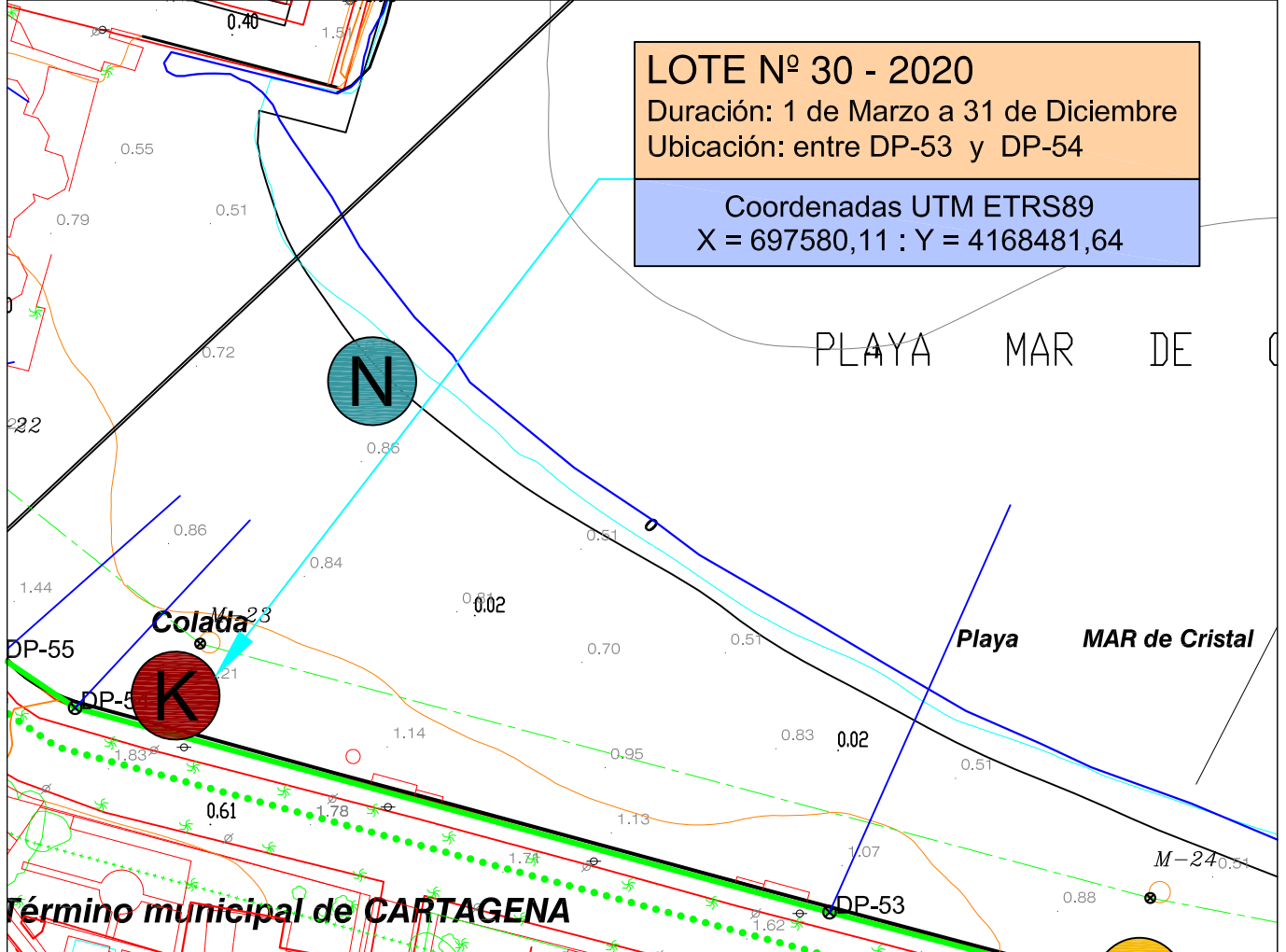
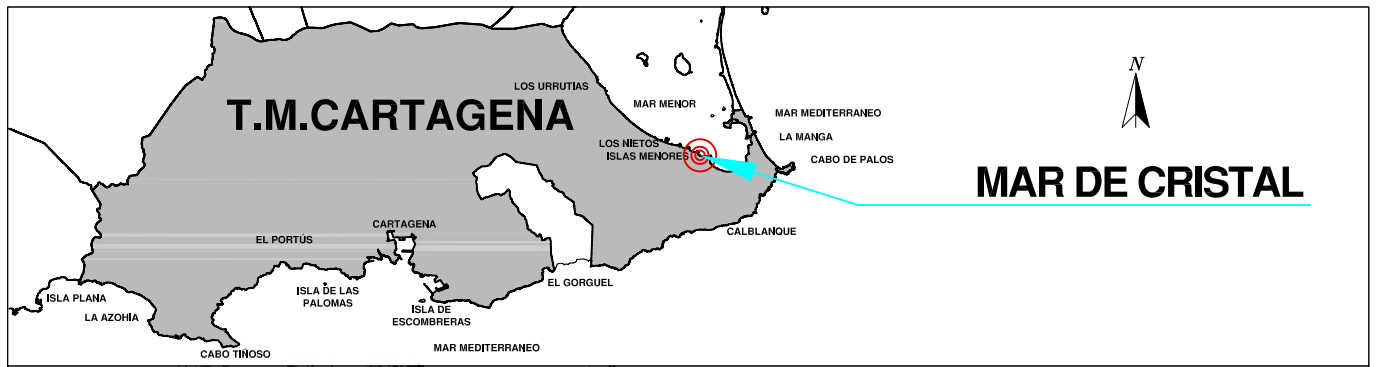
Escala:

1:1000

SITUACIÓN: **PLAYA HONDA**

- TIPO INSTALACIÓN: KIOSCO MESAS SILLAS SOMBRILLAS
 HAMACAS ELEMENTOS NÁUTICOS PARQUE HINCHABLE
 PASARELAS DE MADERA ASEO PUESTO DE CONTROL
 CIRCUITO DE PRACTICAS CANAL DE LANZAMIENTO Y VARADA

Diciembre 2020



LOTE N° 30 - 2020
 Duración: 1 de Marzo a 31 de Diciembre
 Ubicación: entre DP-53 y DP-54

Coordenadas UTM ETRS89
 X = 697580,11 : Y = 4168481,64

LEYENDA			
	LÍNEA DE AGUA		UBICACIÓN LOTE PARQUE ACUÁTICO
	LÍNEA DE RIBERA DE MAR		UBICACIÓN LOTE ELEMENTOS NÁUTICOS
	LÍMITE DE DESLINDE DE LA ZONA DE DOMINIO PÚBLICO		UBICACIÓN LOTE HAMACAS
	LÍMITE DE SERVIDUMBRE DE TRANSITO		UBICACIÓN LOTE KIOSCO
	LÍMITE DE SERVIDUMBRE DE PROTECCION		
	LÍMITE DE LA Z.M.T.		

INSTALACIONES DE TEMPORADA EN PLAYAS (2020 - 2023)

AYUNTAMIENTO DE CARTAGENA **INFRAESTRUCTURAS, SERVICIOS Y LITORAL**

Plano N°: **K-30** **LOTE N° 30 - 2020** Escala: **1:1000**
 SITUACIÓN: **MAR DE CRISTAL**

- TIPO INSTALACIÓN: KIOSCO MESAS SILLAS SOMBRILLAS
 HAMACAS ELEMENTOS NÁUTICOS PARQUE HINCHABLE
 PASARELAS DE MADERA ASEO PUESTO DE CONTROL
 CIRCUITO DE PRACTICAS CANAL DE LANZAMIENTO Y VARADA

Diciembre 2020

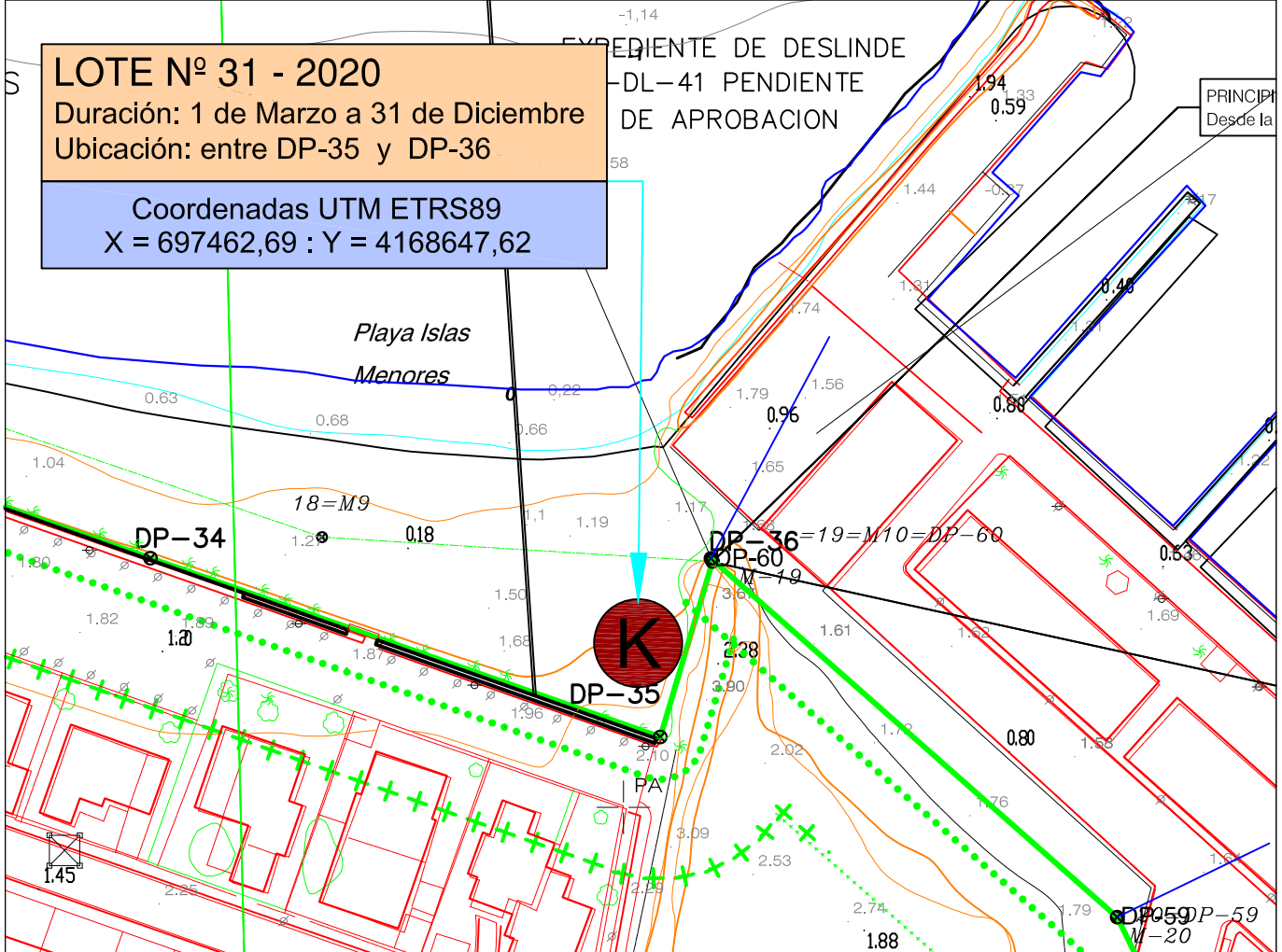


PLAYA DE LEVANTE ISLAS MENORES

LOTE Nº 31 - 2020

Duración: 1 de Marzo a 31 de Diciembre
Ubicación: entre DP-35 y DP-36

Coordenadas UTM ETRS89
X = 697462,69 : Y = 4168647,62



- LINEA DE AGUA
- LINEA DE RIBERA DE MAR
- LIMITE DE DESLINDE DE LA ZONA DE DOMINIO PUBLICO
- LIMITE DE SERVIDUMBRE DE TRANSITO
- LIMITE DE SERVIDUMBRE DE PROTECCION
- LIMITE DE LA Z.M.T.

LEYENDA

- UBICACIÓN LOTE PARQUE ACUÁTICO
- UBICACIÓN LOTE ELEMENTOS NÁUTICOS
- UBICACIÓN LOTE HAMACAS
- UBICACIÓN LOTE KIOSCO

INSTALACIONES DE TEMPORADA EN PLAYAS (2020 - 2023)



AYUNTAMIENTO DE CARTAGENA

INFRAESTRUCTURAS, SERVICIOS Y LITORAL

Plano Nº:

K-31

LOTE Nº 31 - 2020

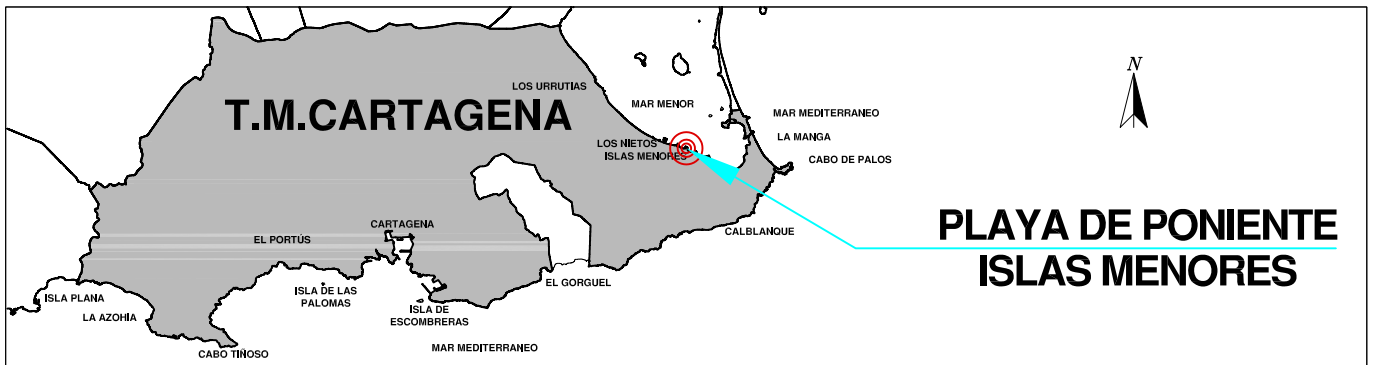
Escala:

SITUACIÓN: **PLAYA DE LEVANTE
ISLAS MENORES**

1:1000

- TIPO INSTALACIÓN: KIOSCO MESAS SILLAS SOMBRILLAS
 HAMACAS ELEMENTOS NÁUTICOS PARQUE HINCHABLE
 PASARELAS DE MADERA ASEO PUESTO DE CONTROL
 CIRCUITO DE PRACTICAS CANAL DE LANZAMIENTO Y VARADA

Diciembre 2020



PLAYA DE PONIENTE ISLAS MENORES

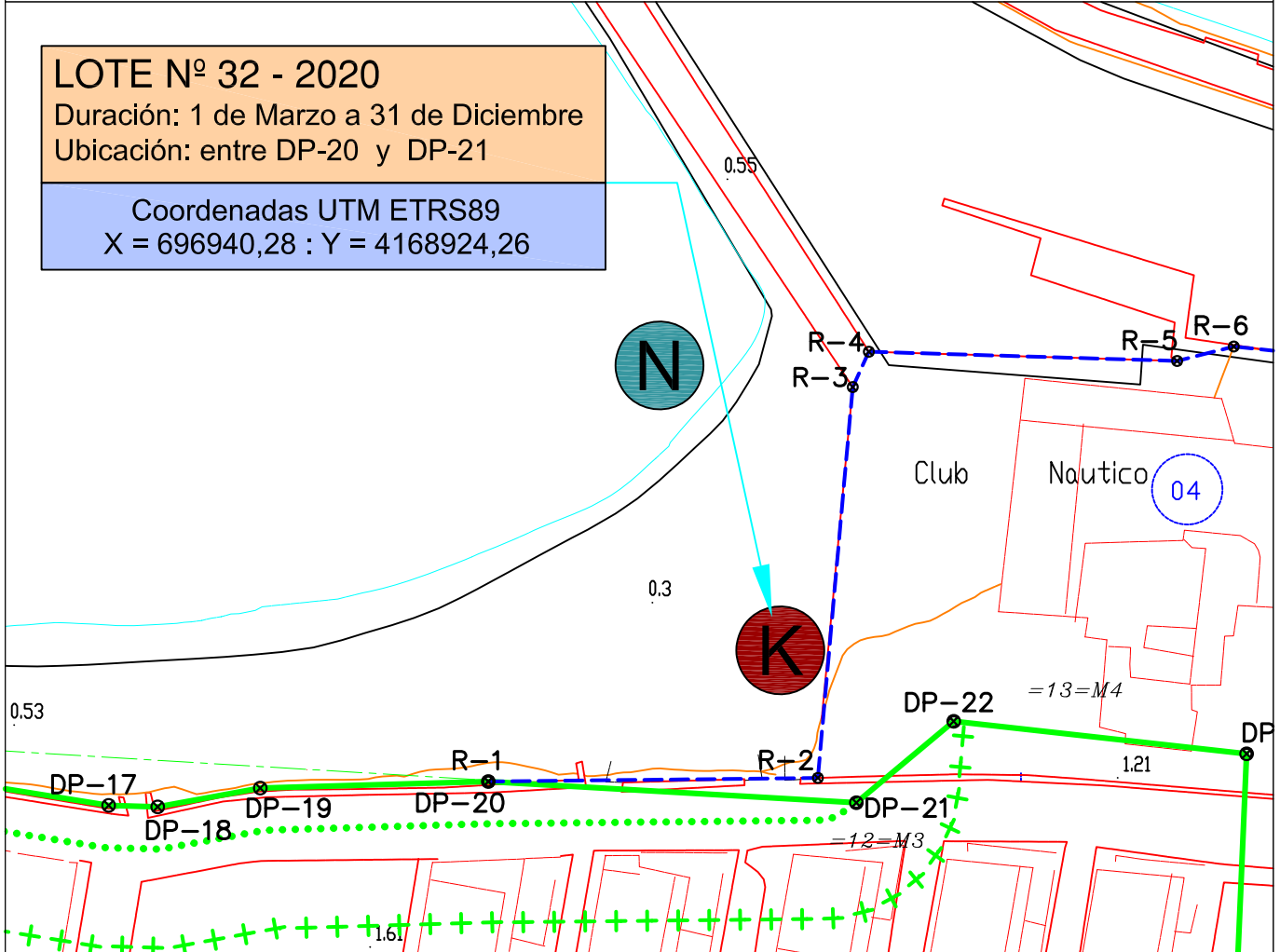
LOTE Nº 32 - 2020

Duración: 1 de Marzo a 31 de Diciembre

Ubicación: entre DP-20 y DP-21

Coordenadas UTM ETRS89

X = 696940,28 : Y = 4168924,26



- LEYENDA**
- LINEA DE AGUA
 - LINEA DE RIBERA DE MAR
 - LIMITE DE DESLINDE DE LA ZONA DE DOMINIO PUBLICO
 - LIMITE DE SERVIDUMBRE DE TRANSITO
 - LIMITE DE SERVIDUMBRE DE PROTECCION DE PROTECCION
 - LIMITE DE LA Z.M.T.

LEYENDA

- UBICACIÓN LOTE PARQUE ACUÁTICO
- UBICACIÓN LOTE ELEMENTOS NÁUTICOS
- UBICACIÓN LOTE HAMACAS
- UBICACIÓN LOTE KIOSCO

INSTALACIONES DE TEMPORADA EN PLAYAS (2020 - 2023)



AYUNTAMIENTO DE CARTAGENA

INFRAESTRUCTURAS, SERVICIOS Y LITORAL

Plano Nº:

K-32

LOTE Nº 32 - 2020

Escala:

SITUACIÓN: **PLAYA DE PONIENTE
ISLAS MENORES**

1:1000

- TIPO INSTALACIÓN: KIOSCO MESAS SILLAS SOMBRILLAS
 HAMACAS ELEMENTOS NÁUTICOS PARQUE HINCHABLE
 PASARELAS DE MADERA ASEO PUESTO DE CONTROL
 CIRCUITO DE PRACTICAS CANAL DE LANZAMIENTO Y VARADA

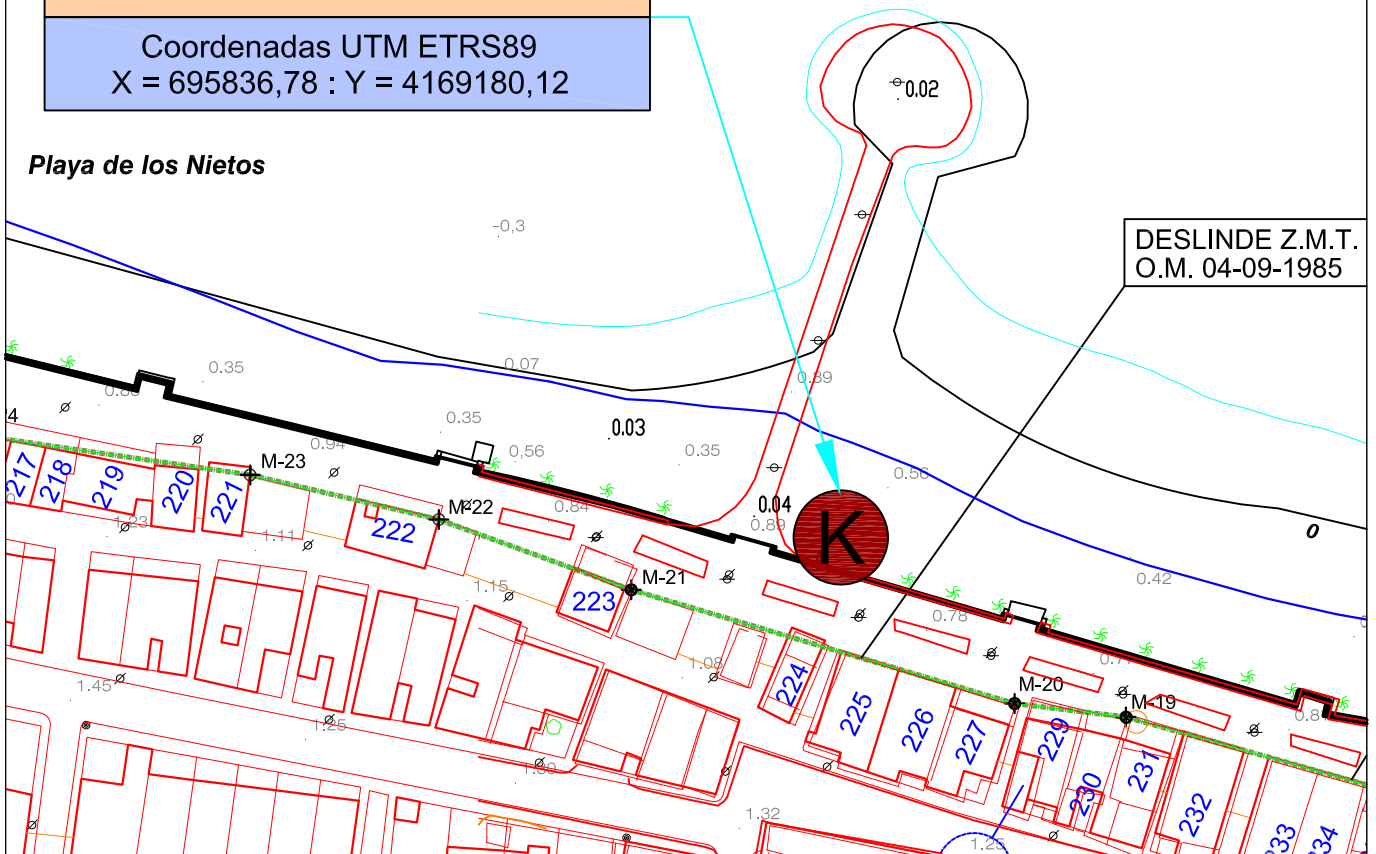
Diciembre 2020



LOS NIETOS

LOTE N° 33 - 2020
 Duración: 1 de Marzo a 31 de Diciembre
 Ubicación: entre DP-30 y DP-31

Coordenadas UTM ETRS89
 X = 695836,78 : Y = 4169180,12



LEYENDA			
	LÍNEA DE AGUA		UBICACIÓN LOTE PARQUE ACUÁTICO
	LÍNEA DE RIBERA DE MAR		UBICACIÓN LOTE ELEMENTOS NÁUTICOS
	LÍMITE DE DESLINDE DE LA ZONA DE DOMINIO PÚBLICO		UBICACIÓN LOTE HAMACAS
	LÍMITE DE SERVIDUMBRE DE TRANSITO		UBICACIÓN LOTE KIOSCO
	LÍMITE DE SERVIDUMBRE DE PROTECCION		
	LÍMITE DE LA Z.M.T.		

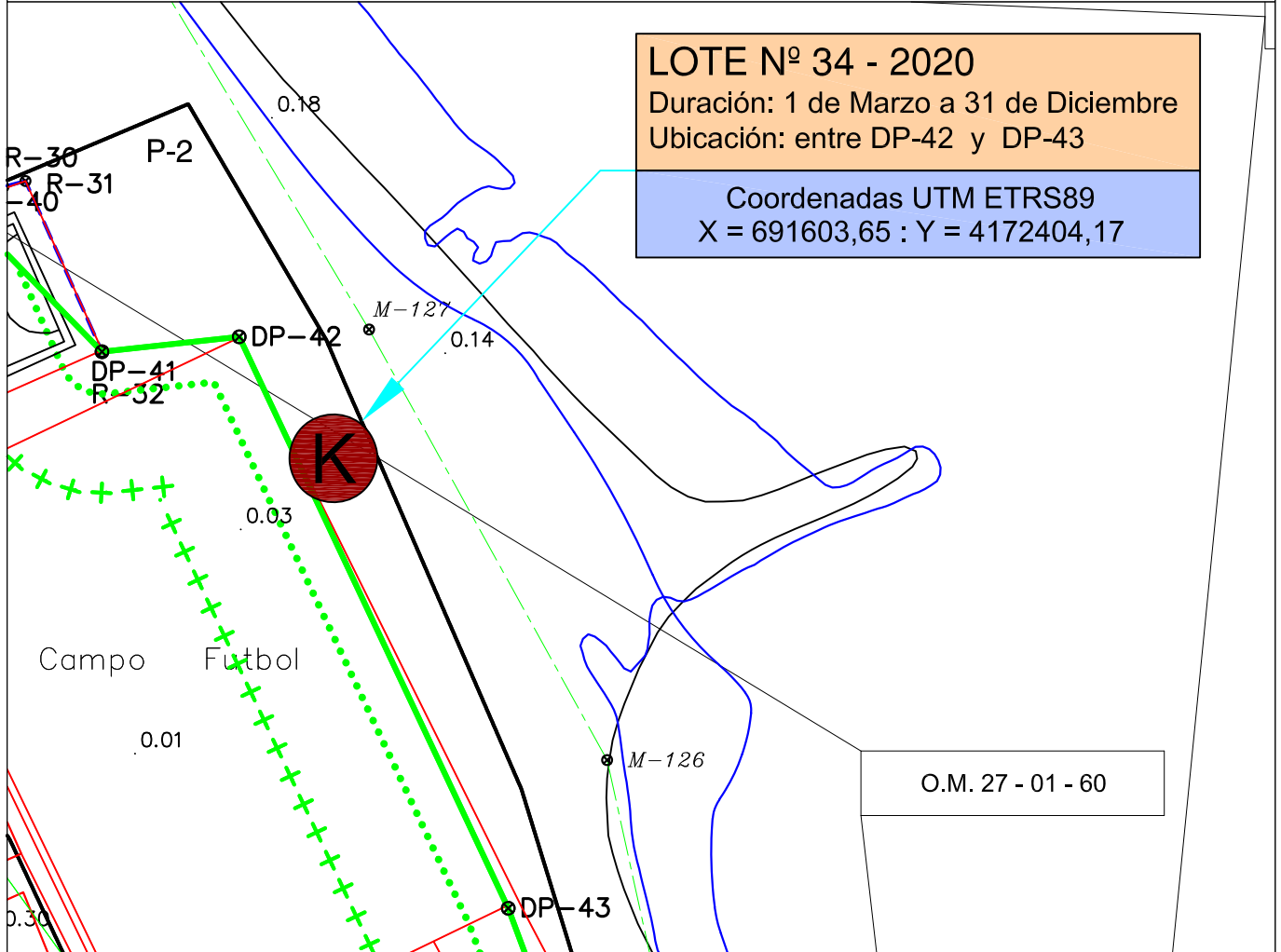
INSTALACIONES DE TEMPORADA EN PLAYAS (2020 - 2023)

AYUNTAMIENTO DE CARTAGENA **INFRAESTRUCTURAS, SERVICIOS Y LITORAL**

Plano N°: **K-33** **LOTE N° 33 - 2020** Escala: **1:1000**
 SITUACIÓN: **LOS NIETOS**

- TIPO INSTALACIÓN: KIOSCO MESAS SILLAS SOMBRILLAS
 HAMACAS ELEMENTOS NÁUTICOS PARQUE HINCHABLE
 PASARELAS DE MADERA ASEO PUESTO DE CONTROL
 CIRCUITO DE PRACTICAS CANAL DE LANZAMIENTO Y VARADA

Diciembre 2020



LEYENDA			
	LINEA DE AGUA		UBICACIÓN LOTE PARQUE ACUÁTICO
	LINEA DE RIBERA DE MAR		UBICACIÓN LOTE ELEMENTOS NÁUTICOS
	LIMITE DE DESLINDE DE LA ZONA DE DOMINIO PUBLICO		UBICACIÓN LOTE HAMACAS
	LIMITE DE SERVIDUMBRE DE TRANSITO		UBICACIÓN LOTE KIOSCO
	LIMITE DE SERVIDUMBRE DE PROTECCION		
	LIMITE DE LA Z.M.T.		

INSTALACIONES DE TEMPORADA EN PLAYAS (2020 - 2023)



AYUNTAMIENTO DE CARTAGENA

INFRAESTRUCTURAS, SERVICIOS Y LITORAL

Plano Nº:

K-34

LOTE Nº 34 - 2020

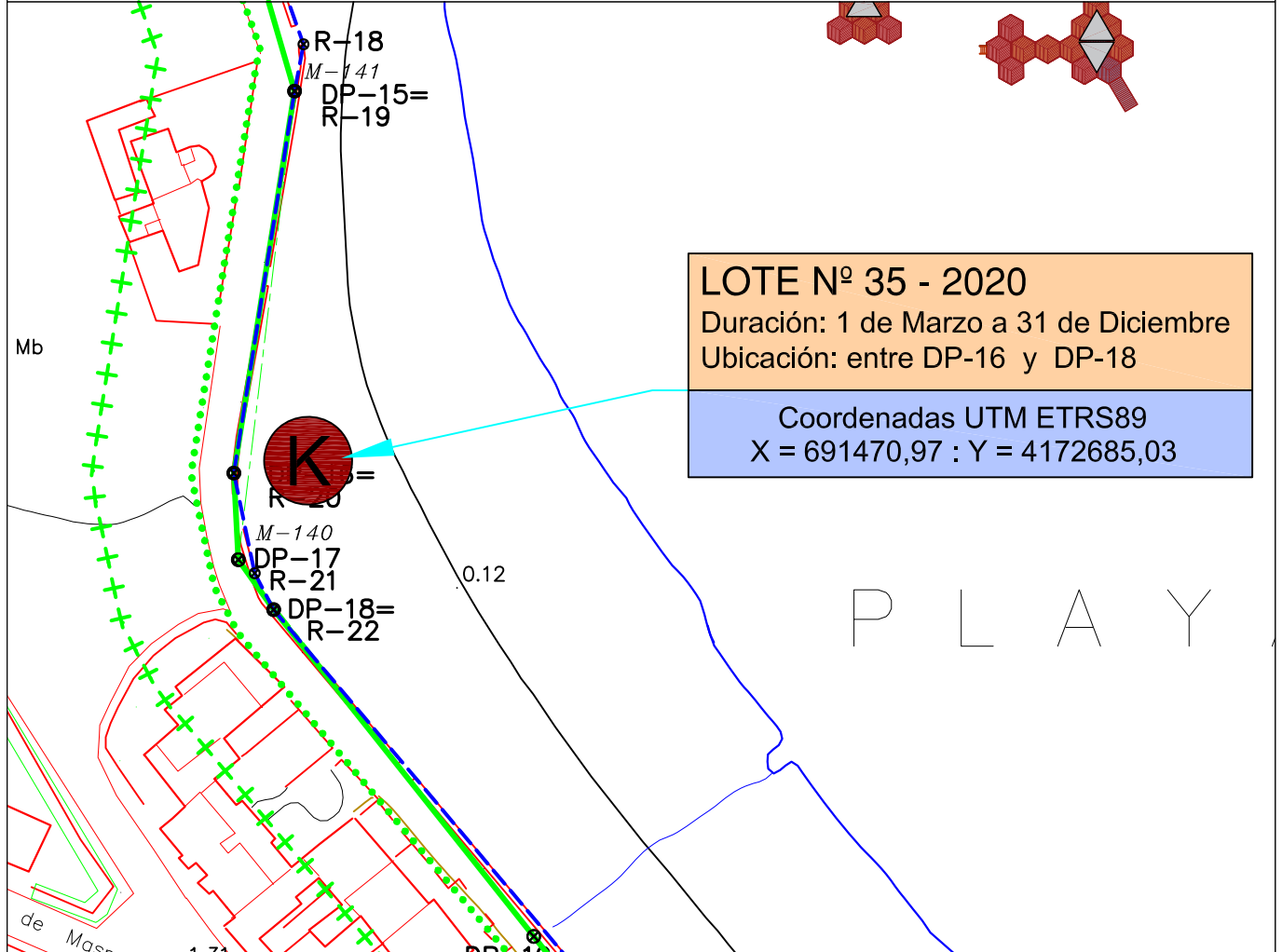
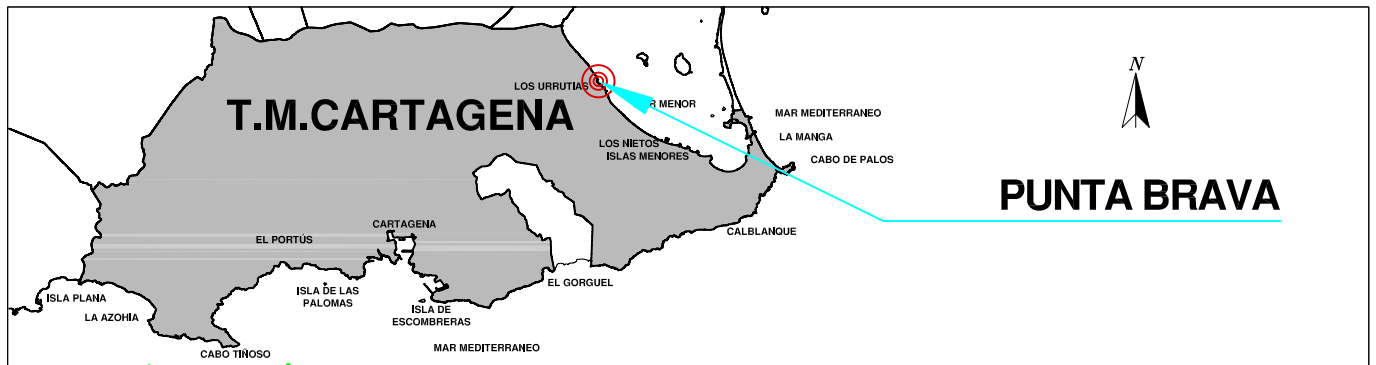
Escala:

1:1000

SITUACIÓN: **LOS URRUTIAS**

- TIPO INSTALACIÓN: KIOSCO MESAS SILLAS SOMBRILLAS
 HAMACAS ELEMENTOS NÁUTICOS PARQUE HINCHABLE
 PASARELAS DE MADERA ASEO PUESTO DE CONTROL
 CIRCUITO DE PRACTICAS CANAL DE LANZAMIENTO Y VARADA

Diciembre 2020



LEYENDA			
	LÍNEA DE AGUA		UBICACIÓN LOTE PARQUE ACUÁTICO
	LÍNEA DE RIBERA DE MAR		UBICACIÓN LOTE ELEMENTOS NÁUTICOS
	LÍMITE DE DESLINDE DE LA ZONA DE DOMINIO PÚBLICO		UBICACIÓN LOTE HAMACAS
	LÍMITE DE SERVIDUMBRE DE TRANSITO		UBICACIÓN LOTE KIOSCO
	LÍMITE DE SERVIDUMBRE DE PROTECCION		
	LÍMITE DE LA Z.M.T.		

INSTALACIONES DE TEMPORADA EN PLAYAS (2020 - 2023)



AYUNTAMIENTO DE CARTAGENA

INFRAESTRUCTURAS, SERVICIOS Y LITORAL

Plano N°:

K-35

LOTE N° 35 - 2020

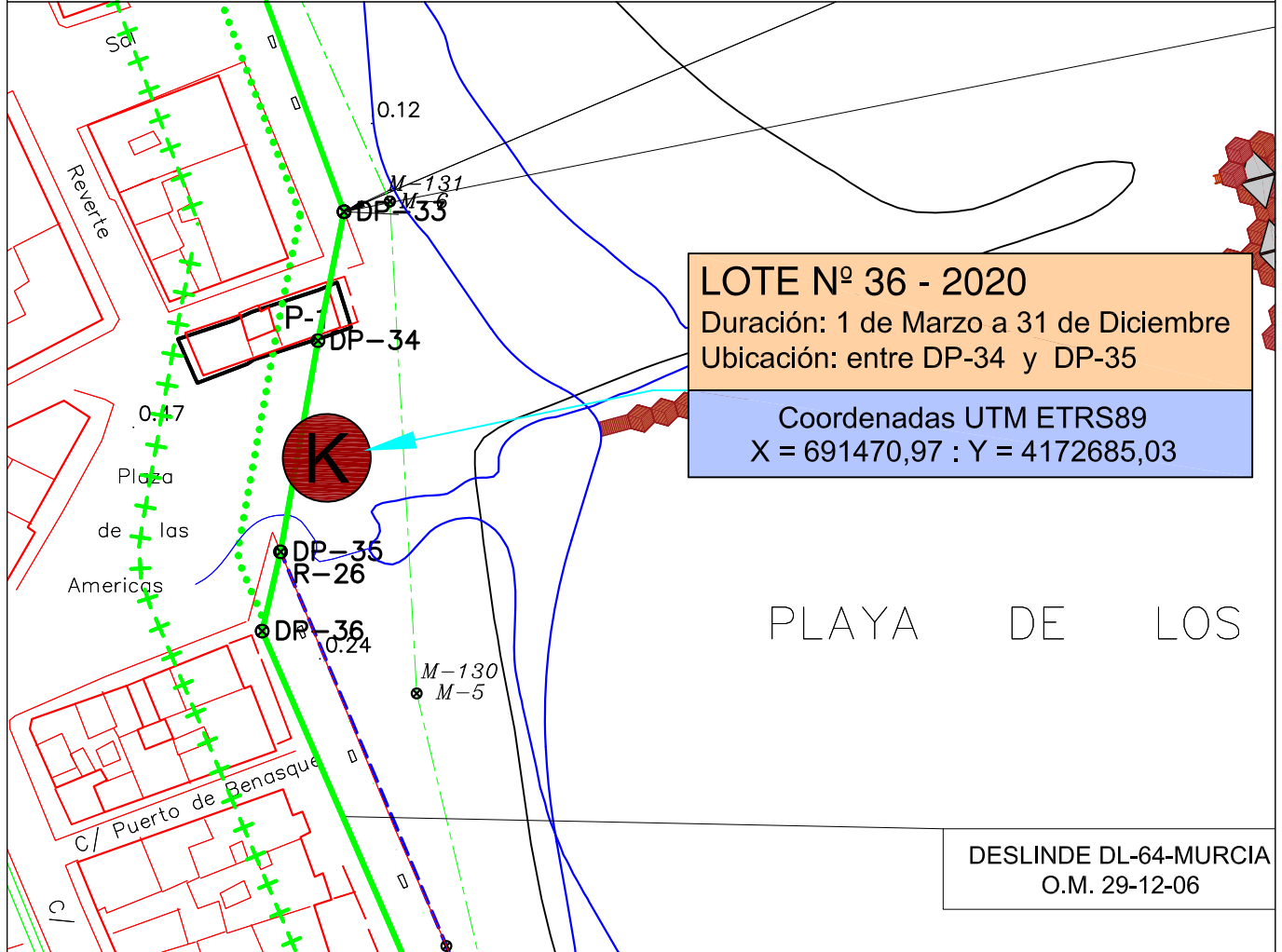
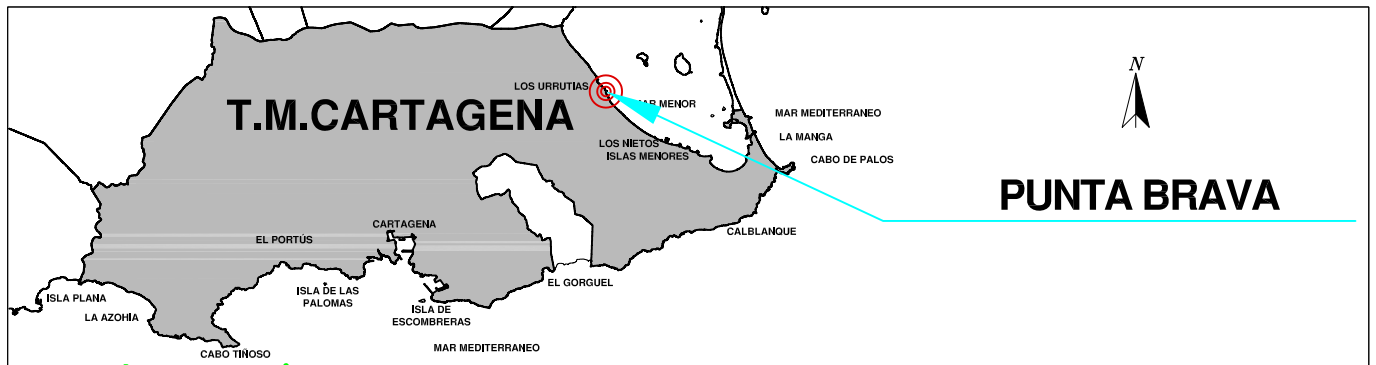
SITUACIÓN: **PUNTA BRAVA**

Escala:

1:1000

- TIPO INSTALACIÓN: KIOSCO MESAS SILLAS SOMBRILLAS
 HAMACAS ELEMENTOS NÁUTICOS PARQUE HINCHABLE
 PASARELAS DE MADERA ASEO PUESTO DE CONTROL
 CIRCUITO DE PRACTICAS CANAL DE LANZAMIENTO Y VARADA

Diciembre 2020



LEYENDA			
	LÍNEA DE AGUA		UBICACIÓN LOTE PARQUE ACUÁTICO
	LÍNEA DE RIBERA DE MAR		UBICACIÓN LOTE ELEMENTOS NÁUTICOS
	LÍMITE DE DESLINDE DE LA ZONA DE DOMINIO PÚBLICO		UBICACIÓN LOTE HAMACAS
	LÍMITE DE SERVIDUMBRE DE TRANSITO		UBICACIÓN LOTE KIOSCO
	LÍMITE DE SERVIDUMBRE DE PROTECCION		
	LÍMITE DE LA Z.M.T.		

INSTALACIONES DE TEMPORADA EN PLAYAS (2020 - 2023)



AYUNTAMIENTO DE CARTAGENA

INFRAESTRUCTURAS, SERVICIOS Y LITORAL

Plano N°:

K-36

LOTE N° 36 - 2020

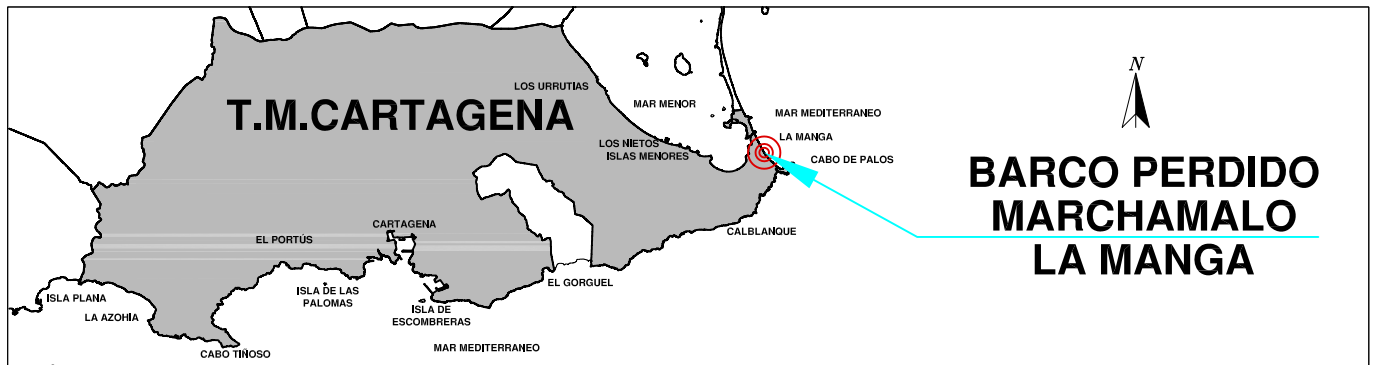
Escala:

1:1000

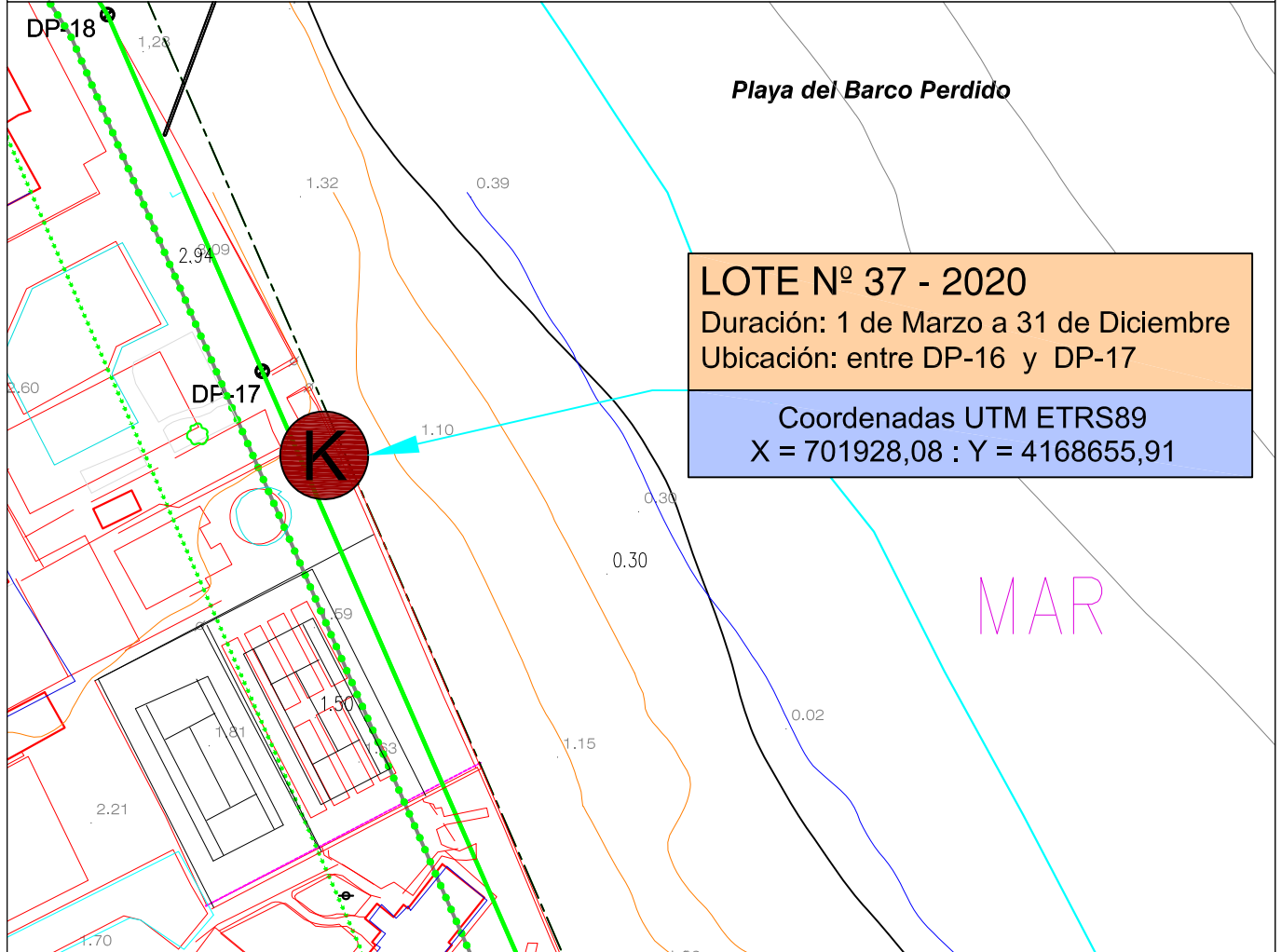
SITUACIÓN: **PUNTA BRAVA**

- TIPO INSTALACIÓN: KIOSCO MESAS SILLAS SOMBRILLAS
 HAMACAS ELEMENTOS NÁUTICOS PARQUE HINCHABLE
 PASARELAS DE MADERA ASEO PUESTO DE CONTROL
 CIRCUITO DE PRACTICAS CANAL DE LANZAMIENTO Y VARADA

Diciembre 2020



BARCO PERDIDO MARCHAMALO LA MANGA



LOTE N° 37 - 2020
 Duración: 1 de Marzo a 31 de Diciembre
 Ubicación: entre DP-16 y DP-17

Coordenadas UTM ETRS89
 X = 701928,08 : Y = 4168655,91

LEYENDA			
	LÍNEA DE AGUA		UBICACIÓN LOTE PARQUE ACUÁTICO
	LÍNEA DE RIBERA DE MAR		UBICACIÓN LOTE ELEMENTOS NÁUTICOS
	LÍMITE DE DESLINDE DE LA ZONA DE DOMINIO PÚBLICO		UBICACIÓN LOTE HAMACAS
	LÍMITE DE SERVIDUMBRE DE TRANSITO		UBICACIÓN LOTE KIOSCO
	LÍMITE DE SERVIDUMBRE DE PROTECCION		
	LÍMITE DE LA Z.M.T.		

INSTALACIONES DE TEMPORADA EN PLAYAS (2020 - 2023)



AYUNTAMIENTO DE CARTAGENA

INFRAESTRUCTURAS, SERVICIOS Y LITORAL

Plano N°:

K-37

LOTE N° 37 - 2020

Escala:

SITUACIÓN: **BARCO PERDIDO
MARCHAMALO - LA MANGA**

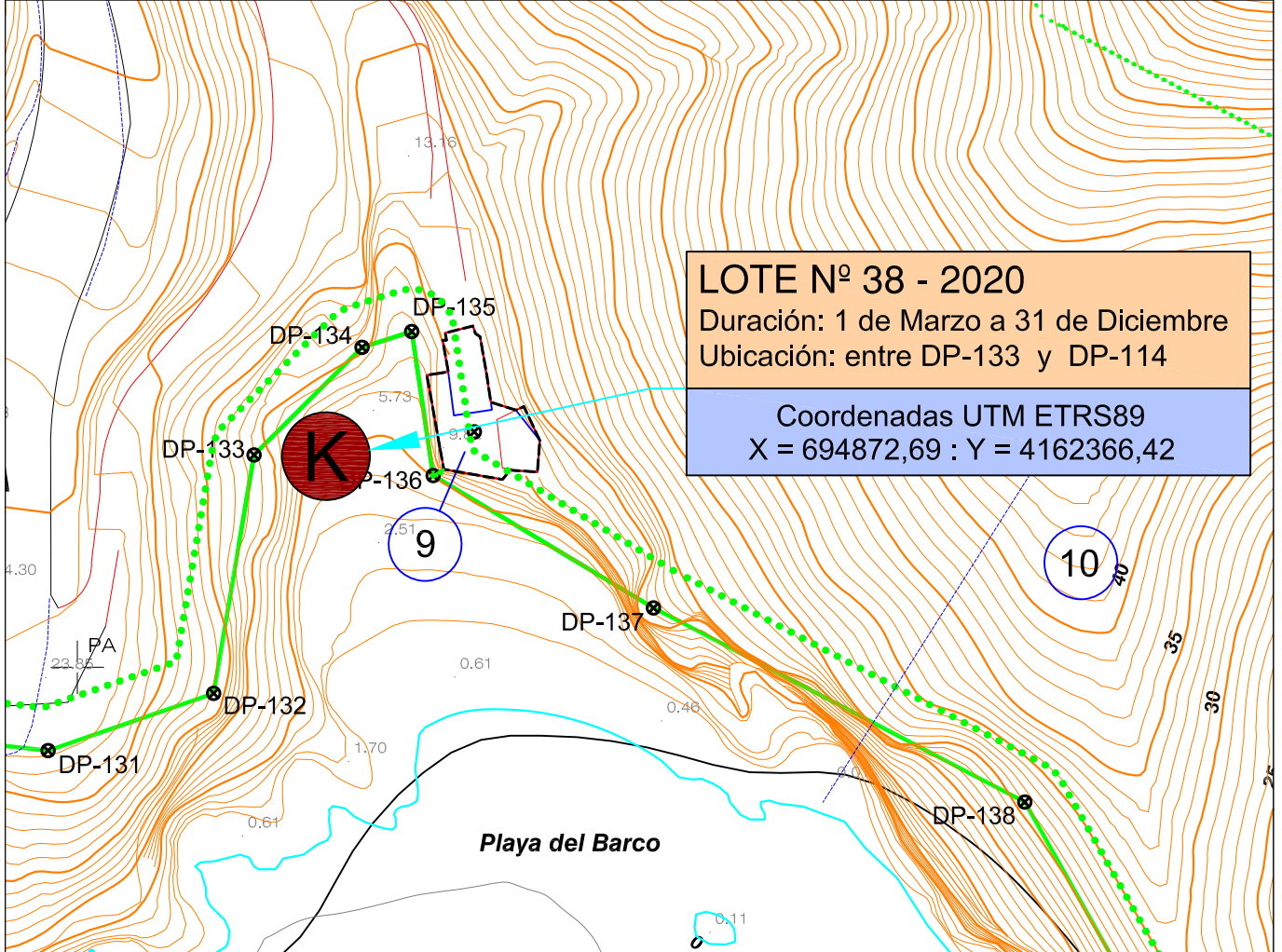
1:1000

- TIPO INSTALACIÓN: KIOSCO MESAS SILLAS SOMBRILLAS
 HAMACAS ELEMENTOS NÁUTICOS PARQUE HINCHABLE
 PASARELAS DE MADERA ASEO PUESTO DE CONTROL
 CIRCUITO DE PRACTICAS CANAL DE LANZAMIENTO Y VARADA

Diciembre 2020



CALA DEL BARCO CAMPO DE GOLF



- LINEA DE AGUA
- LINEA DE RIBERA DE MAR
- LIMITE DE DESLINDE DE LA ZONA DE DOMINIO PUBLICO
- LIMITE DE SERVIDUMBRE DE TRANSITO
- LIMITE DE SERVIDUMBRE DE PROTECCION
- LIMITE DE LA Z.M.T.

LEYENDA

- UBICACIÓN LOTE PARQUE ACUÁTICO
- UBICACIÓN LOTE ELEMENTOS NÁUTICOS
- UBICACIÓN LOTE HAMACAS
- UBICACIÓN LOTE KIOSCO

INSTALACIONES DE TEMPORADA EN PLAYAS (2020 - 2023)



AYUNTAMIENTO DE CARTAGENA

INFRAESTRUCTURAS, SERVICIOS Y LITORAL

Plano N°:

K-38

LOTE N° 38 - 2020

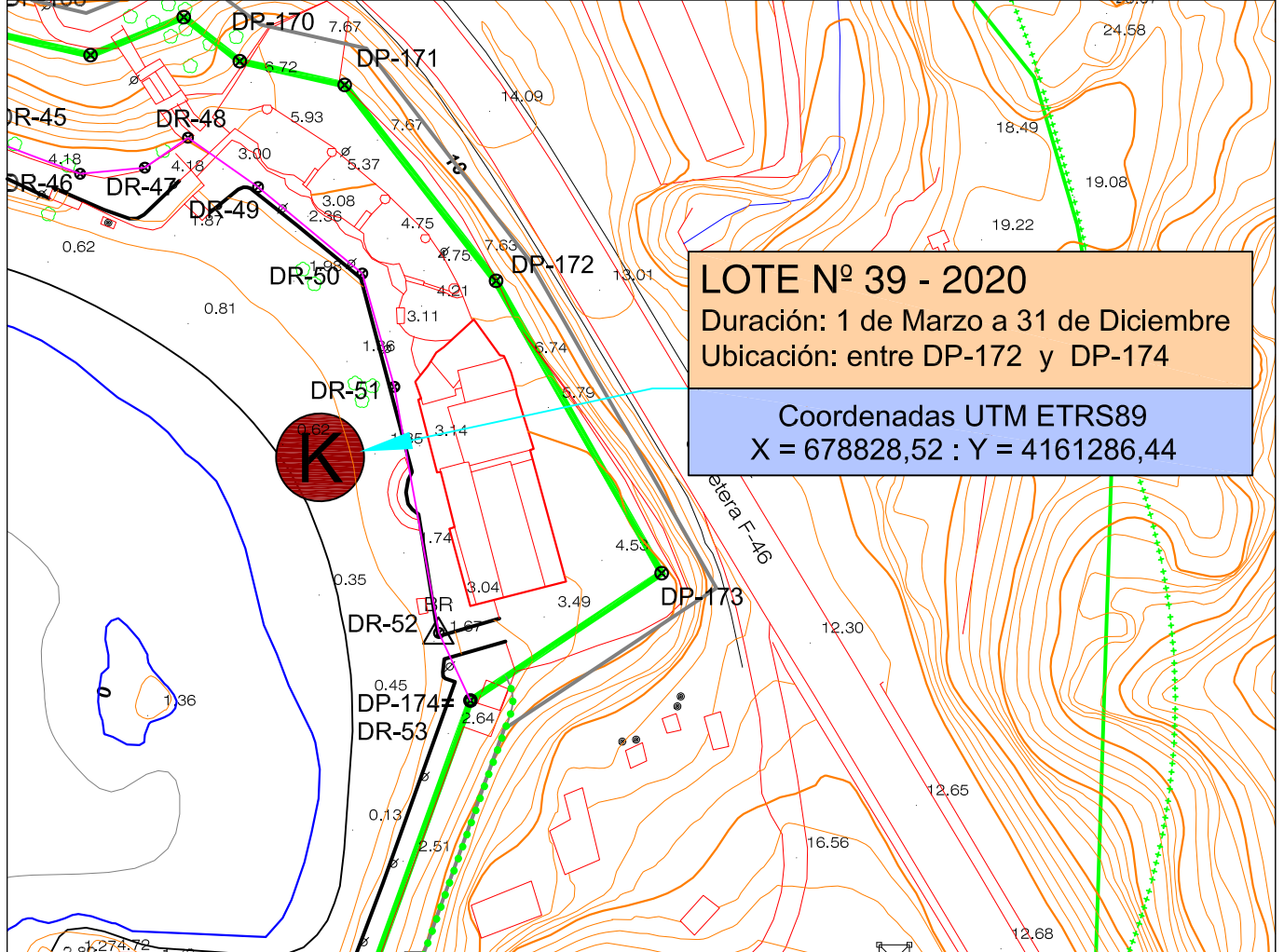
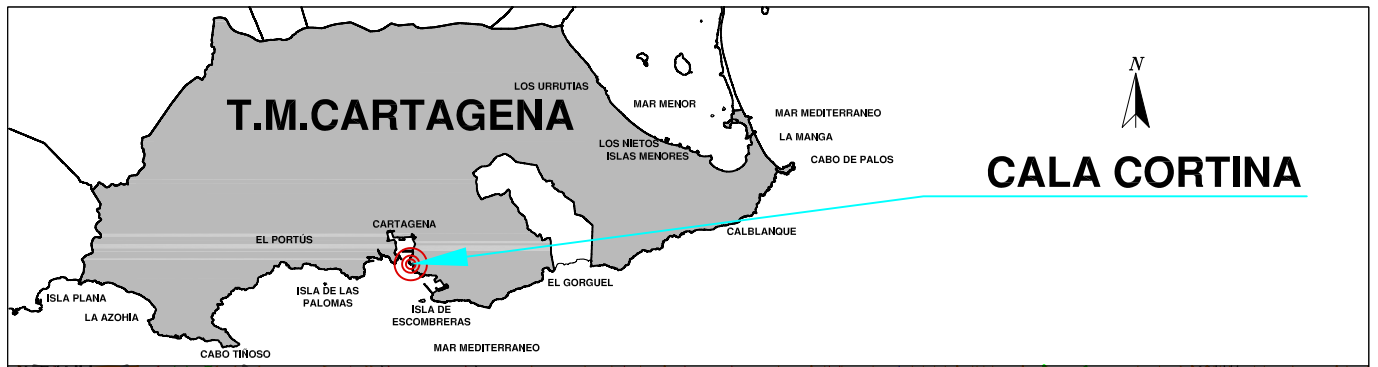
SITUACIÓN: **CALA DEL BARCO
CAMPO DE GOLF**

Escala:

1:1000

- TIPO INSTALACIÓN:
- KIOSCO
 - MESAS
 - SILLAS
 - SOMBRILLAS
 - HAMACAS
 - ELEMENTOS NÁUTICOS
 - PARQUE HINCHABLE
 - PASARELAS DE MADERA
 - ASEO
 - PUESTO DE CONTROL
 - CIRCUITO DE PRACTICAS
 - CANAL DE LANZAMIENTO Y VARADA

Diciembre 2020



- LINEA DE AGUA
- LINEA DE RIBERA DE MAR
- LIMITE DE DESLINDE DE LA ZONA DE DOMINIO PUBLICO
- LIMITE DE SERVIDUMBRE DE TRANSITO
- LIMITE DE SERVIDUMBRE DE PROTECCION
- LIMITE DE LA Z.M.T.

LEYENDA

- UBICACIÓN LOTE PARQUE ACUÁTICO
- UBICACIÓN LOTE ELEMENTOS NÁUTICOS
- UBICACIÓN LOTE HAMACAS
- UBICACIÓN LOTE KIOSCO

INSTALACIONES DE TEMPORADA EN PLAYAS (2020 - 2023)



AYUNTAMIENTO DE CARTAGENA

INFRAESTRUCTURAS, SERVICIOS Y LITORAL

Plano N°:

K-39

LOTE N° 39 - 2020

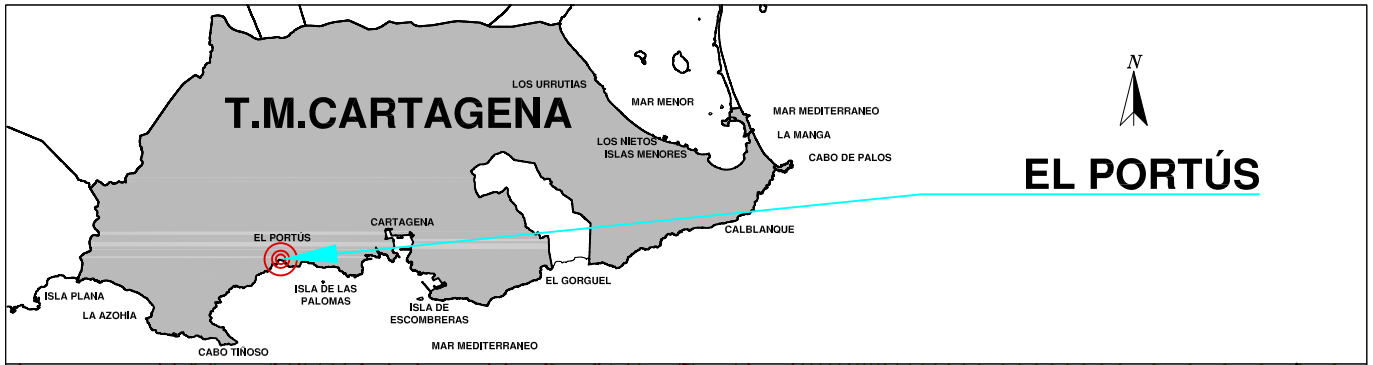
SITUACIÓN: **CALA CORTINA**

Escala:

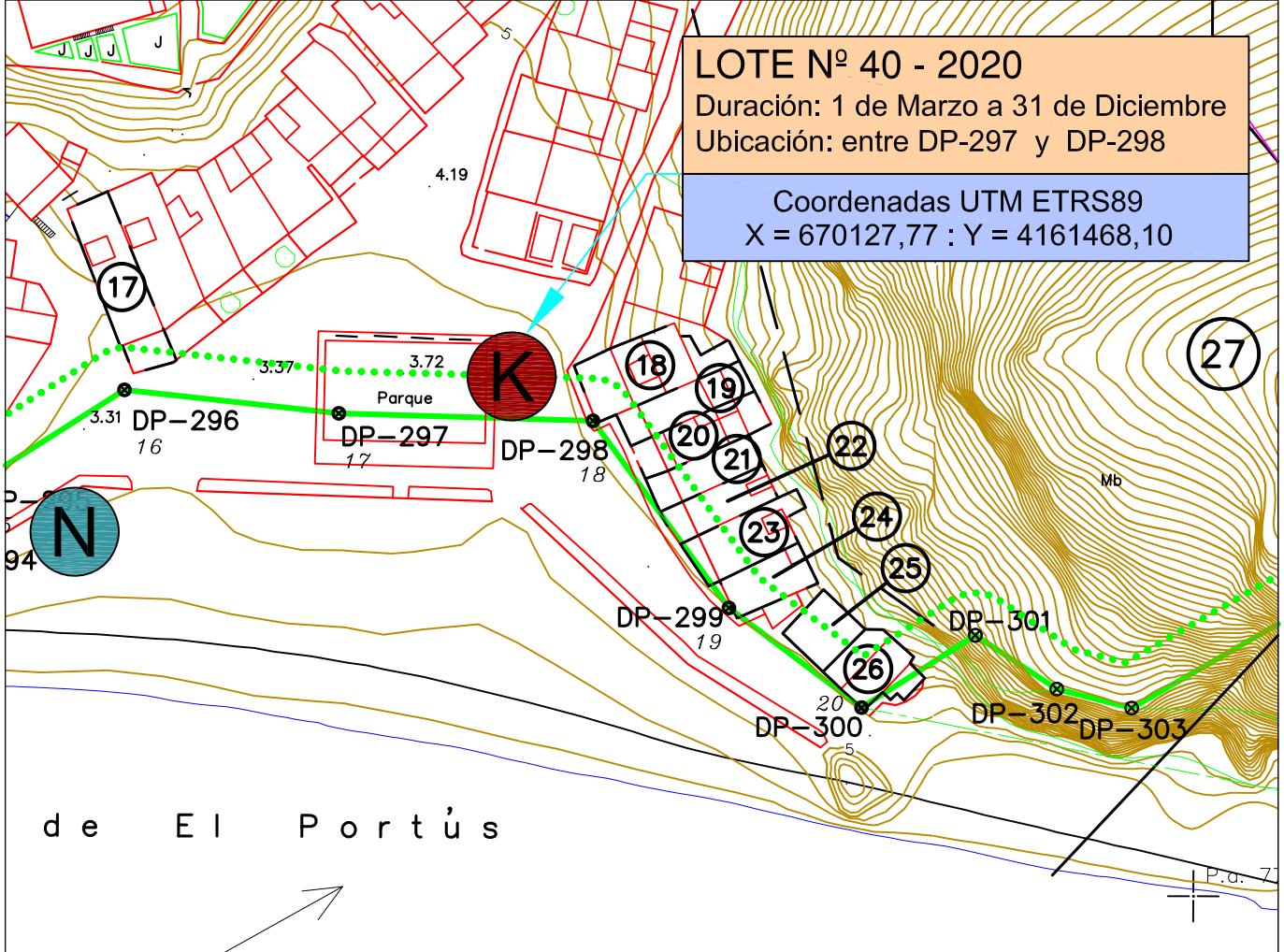
1:1000

- TIPO INSTALACIÓN: KIOSCO MESAS SILLAS SOMBRILLAS
 HAMACAS ELEMENTOS NÁUTICOS PARQUE HINCHABLE
 PASARELAS DE MADERA ASEO PUESTO DE CONTROL
 CIRCUITO DE PRACTICAS CANAL DE LANZAMIENTO Y VARADA

Diciembre 2020



EL PORTÚS



LOTE N° 40 - 2020
 Duración: 1 de Marzo a 31 de Diciembre
 Ubicación: entre DP-297 y DP-298

Coordenadas UTM ETRS89
 X = 670127,77 ; Y = 4161468,10

de El Portús

LEYENDA		
	LINEA DE AGUA	
	LINEA DE RIBERA DE MAR	
	LIMITE DE DESLINDE DE LA ZONA DE DOMINIO PUBLICO	
	LIMITE DE SERVIDUMBRE DE TRANSITO	
	LIMITE DE SERVIDUMBRE DE PROTECCION	
	LIMITE DE LA Z.M.T.	
		UBICACIÓN LOTE PARQUE ACUÁTICO
		UBICACIÓN LOTE ELEMENTOS NÁUTICOS
		UBICACIÓN LOTE HAMACAS
		UBICACIÓN LOTE KIOSCO

INSTALACIONES DE TEMPORADA EN PLAYAS (2020 - 2023)

AYUNTAMIENTO DE CARTAGENA **INFRAESTRUCTURAS, SERVICIOS Y LITORAL**

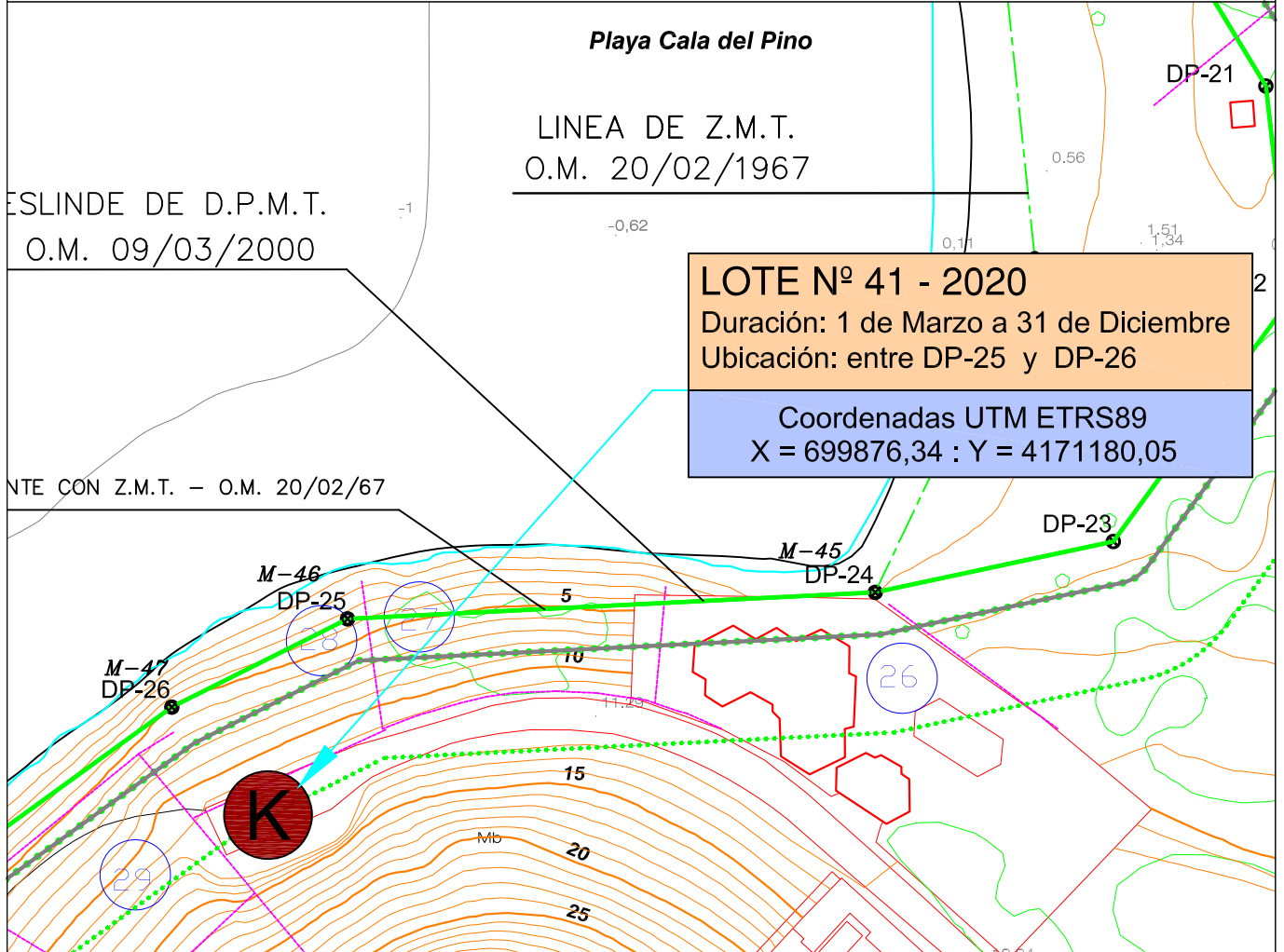
Plano N°: **K-40** **LOTE N° 40 - 2020** Escala: **1:1000**
 SITUACIÓN: **EL PORTÚS**

- TIPO INSTALACIÓN: KIOSCO MESAS SILLAS SOMBRILLAS
 HAMACAS ELEMENTOS NÁUTICOS PARQUE HINCHABLE
 PASARELAS DE MADERA ASEO PUESTO DE CONTROL
 CIRCUITO DE PRACTICAS CANAL DE LANZAMIENTO Y VARADA

Diciembre 2020



MIRADOR DE CALNEGRE CALA DEL PINO LA MANGA



LEYENDA			
	LINEA DE AGUA		UBICACIÓN LOTE PARQUE ACUÁTICO
	LINEA DE RIBERA DE MAR		UBICACIÓN LOTE ELEMENTOS NÁUTICOS
	LIMITE DE DESLINDE DE LA ZONA DE DOMINIO PUBLICO		UBICACIÓN LOTE HAMACAS
	LIMITE DE SERVIDUMBRE DE TRANSITO		UBICACIÓN LOTE KIOSCO
	LIMITE DE SERVIDUMBRE DE PROTECCION		
	LIMITE DE LA Z.M.T.		

INSTALACIONES DE TEMPORADA EN PLAYAS (2020 - 2023)



AYUNTAMIENTO DE CARTAGENA

INFRAESTRUCTURAS, SERVICIOS Y LITORAL

Plano Nº:

K-41

LOTE Nº 41 - 2020

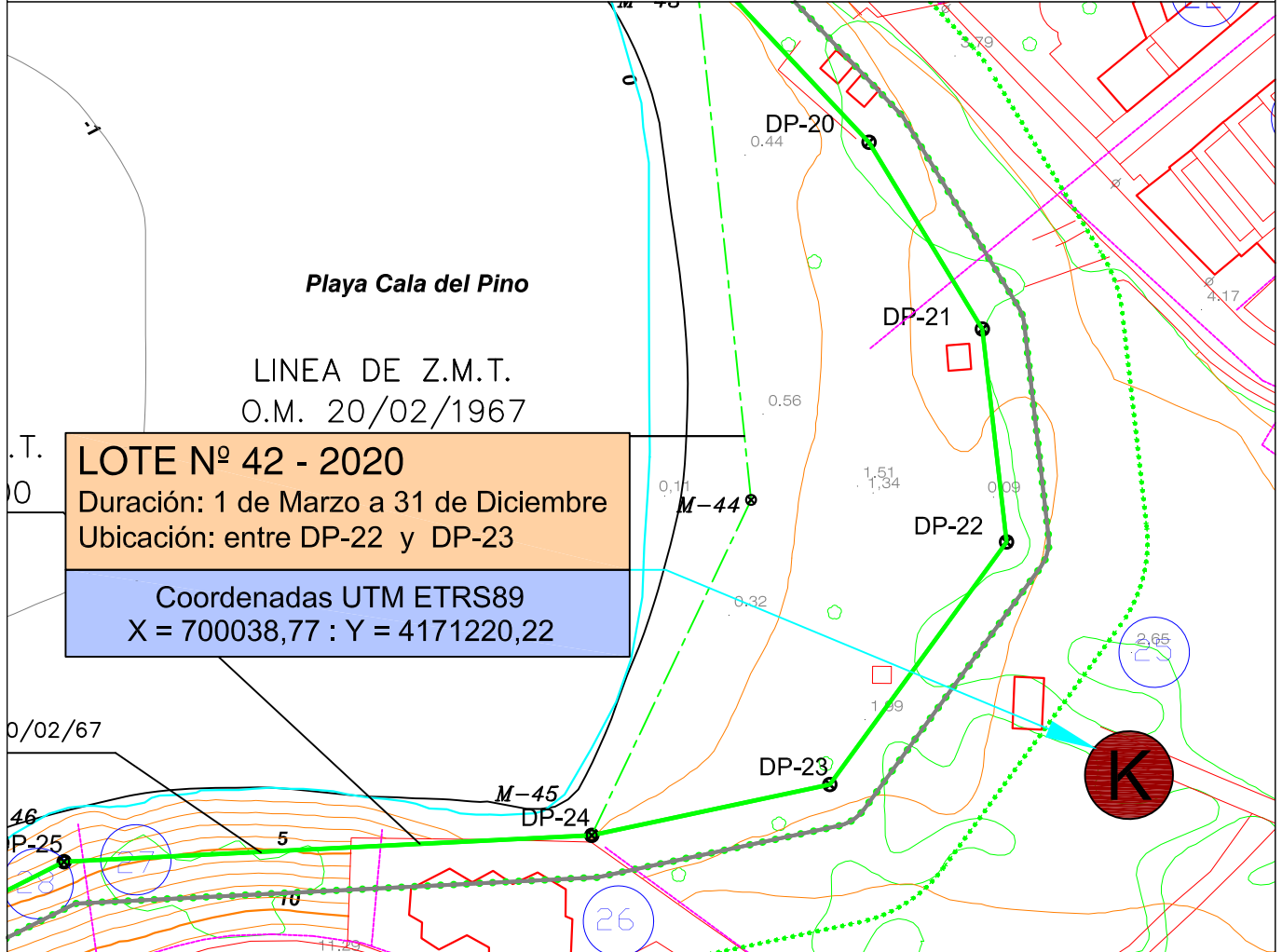
Escala:

SITUACIÓN: **MIRADOR DE CALNEGRE
CALA DEL PINO - LA MANGA**

1:1000

- TIPO INSTALACIÓN: KIOSCO MESAS SILLAS SOMBRILLAS
 HAMACAS ELEMENTOS NÁUTICOS PARQUE HINCHABLE
 PASARELAS DE MADERA ASEO PUESTO DE CONTROL
 CIRCUITO DE PRACTICAS CANAL DE LANZAMIENTO Y VARADA

Diciembre 2020



LEYENDA			
	LINEA DE AGUA		UBICACIÓN LOTE PARQUE ACUÁTICO
	LINEA DE RIBERA DE MAR		UBICACIÓN LOTE ELEMENTOS NÁUTICOS
	LIMITE DE DESLINDE DE LA ZONA DE DOMINIO PUBLICO		UBICACIÓN LOTE HAMACAS
	LIMITE DE SERVIDUMBRE DE TRANSITO		UBICACIÓN LOTE KIOSCO
	LIMITE DE SERVIDUMBRE DE PROTECCION		
	LIMITE DE LA Z.M.T.		

INSTALACIONES DE TEMPORADA EN PLAYAS (2020 - 2023)



AYUNTAMIENTO DE CARTAGENA

INFRAESTRUCTURAS, SERVICIOS Y LITORAL

Plano N°:

K-42

LOTE N° 42 - 2020

SITUACIÓN: CALA DEL PINO LA MANGA

Escala:

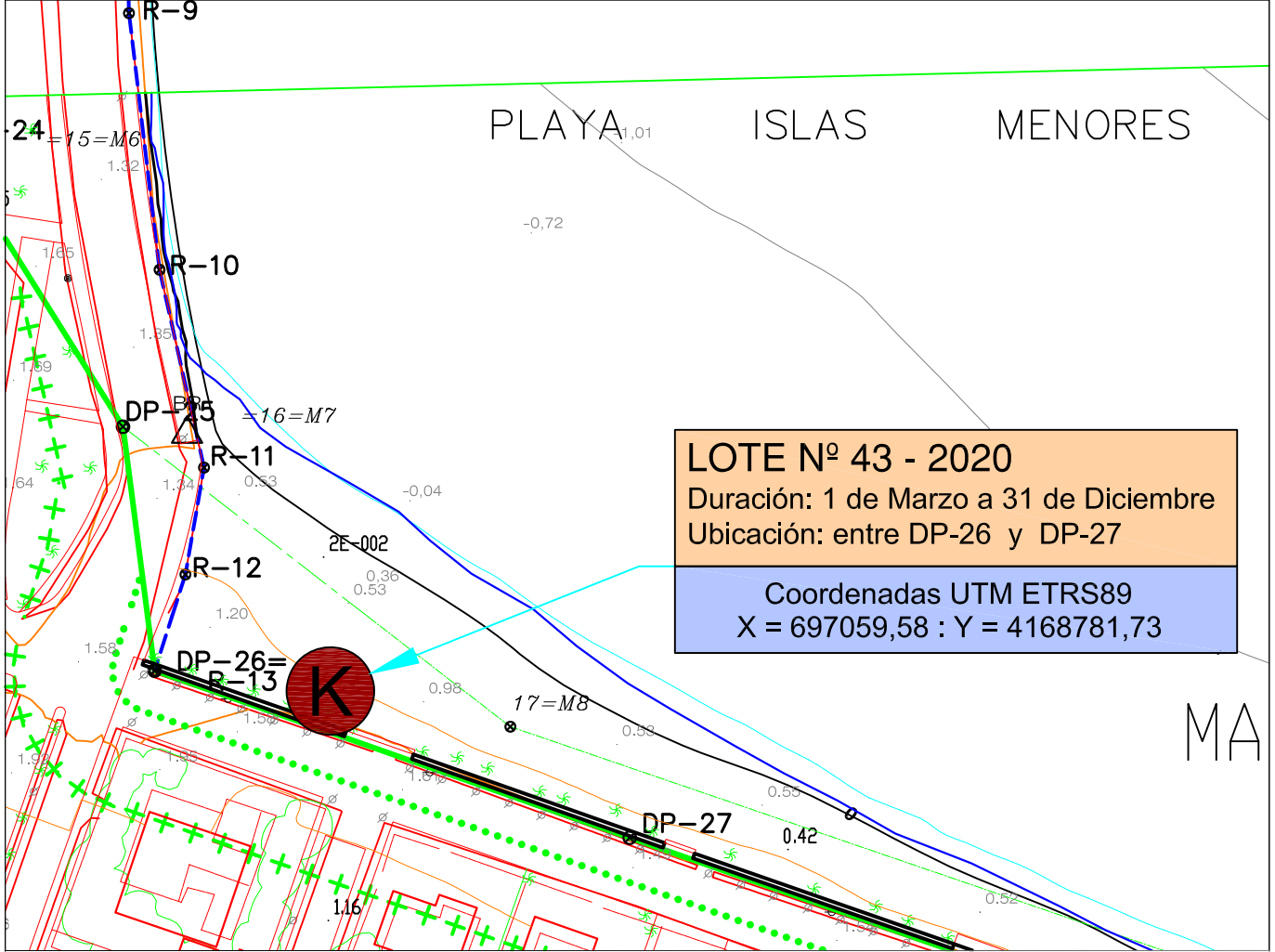
1:1000

- TIPO INSTALACIÓN: KIOSCO MESAS SILLAS SOMBRILLAS
 HAMACAS ELEMENTOS NÁUTICOS PARQUE HINCHABLE
 PASARELAS DE MADERA ASEO PUESTO DE CONTROL
 CIRCUITO DE PRACTICAS CANAL DE LANZAMIENTO Y VARADA

Diciembre 2020



PLAYA DE LEVANTE ISLAS MENORES



<ul style="list-style-type: none"> LINEA DE AGUA LINEA DE RIBERA DE MAR LIMITE DE DESLINDE DE LA ZONA DE DOMINIO PUBLICO LIMITE DE SERVIDUMBRE DE TRANSITO LIMITE DE SERVIDUMBRE DE PROTECCION LIMITE DE LA Z.M.T. 	LEYENDA	<ul style="list-style-type: none"> UBICACIÓN LOTE PARQUE ACUÁTICO UBICACIÓN LOTE ELEMENTOS NÁUTICOS UBICACIÓN LOTE HAMACAS UBICACIÓN LOTE KIOSCO
--------------------------------------------------------------------------------------------------------------------------------------------------------------------------------------------------------------------------------------------------------------------------------------	----------------	------------------------------------------------------------------------------------------------------------------------------------------------------------------------------------------------

INSTALACIONES DE TEMPORADA EN PLAYAS (2020 - 2023)

AYUNTAMIENTO DE CARTAGENA

INFRAESTRUCTURAS, SERVICIOS Y LITORAL

Plano Nº:
K-43

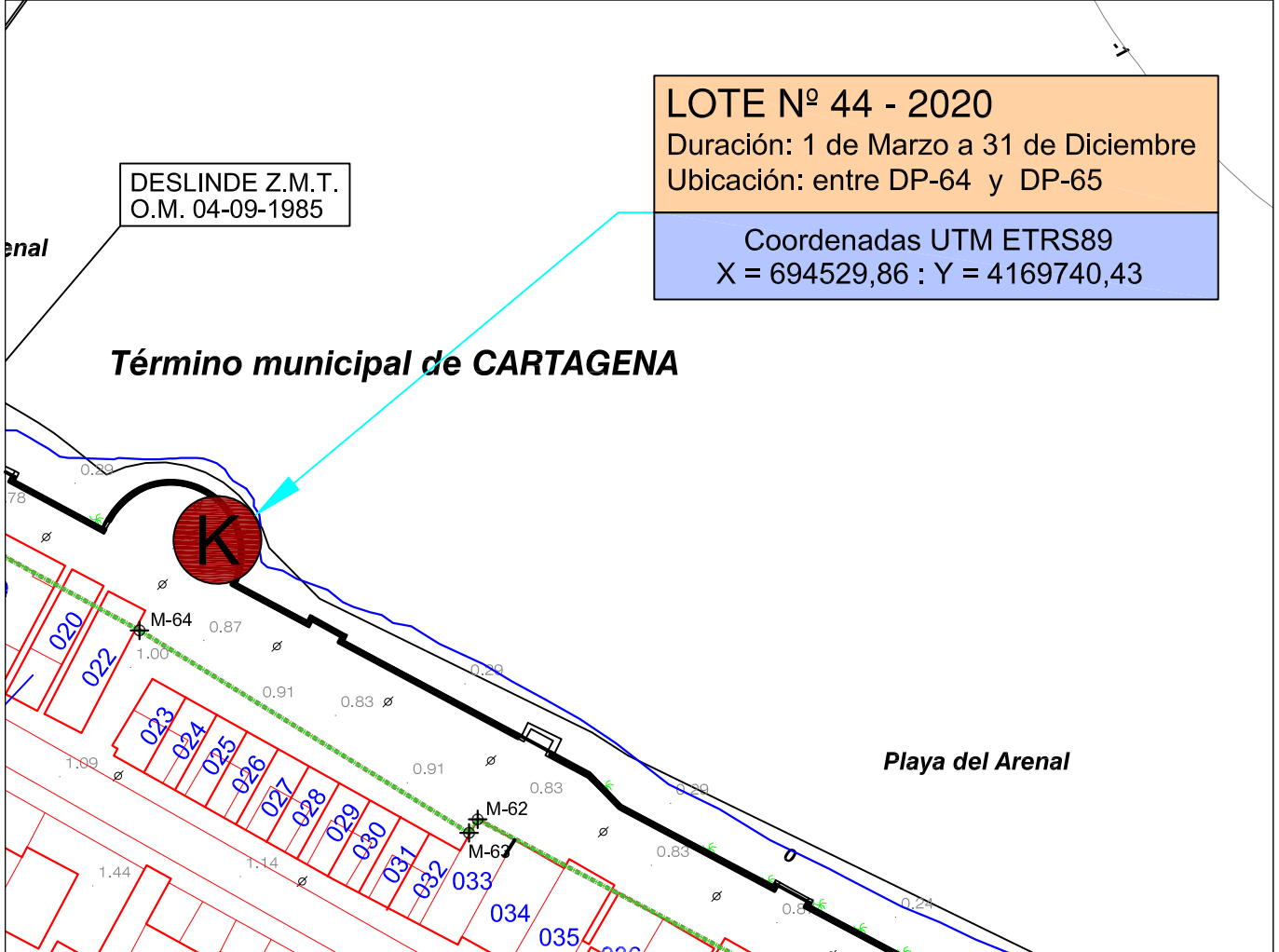
LOTE Nº 43 - 2020

SITUACIÓN: PLAYA DE LEVANTE ISLAS MENORES

Escala:
1:1000

- TIPO INSTALACIÓN:
- KIOSCO
 - MESAS
 - SILLAS
 - SOMBRILLAS
 - HAMACAS
 - ELEMENTOS NÁUTICOS
 - PARQUE HINCHABLE
 - PASARELAS DE MADERA
 - ASEO
 - PUESTO DE CONTROL
 - CIRCUITO DE PRACTICAS
 - CANAL DE LANZAMIENTO Y VARADA

Diciembre 2020



LEYENDA			
	LÍNEA DE AGUA		UBICACIÓN LOTE PARQUE ACUÁTICO
	LÍNEA DE RIBERA DE MAR		UBICACIÓN LOTE ELEMENTOS NÁUTICOS
	LÍMITE DE DESLINDE DE LA ZONA DE DOMINIO PÚBLICO		UBICACIÓN LOTE HAMACAS
	LÍMITE DE SERVIDUMBRE DE TRANSITO		UBICACIÓN LOTE KIOSCO
	LÍMITE DE SERVIDUMBRE DE PROTECCION		
	LÍMITE DE LA Z.M.T.		

INSTALACIONES DE TEMPORADA EN PLAYAS (2020 - 2023)



AYUNTAMIENTO DE CARTAGENA

INFRAESTRUCTURAS, SERVICIOS Y LITORAL

Plano N°:

K-44

LOTE N° 44 - 2020

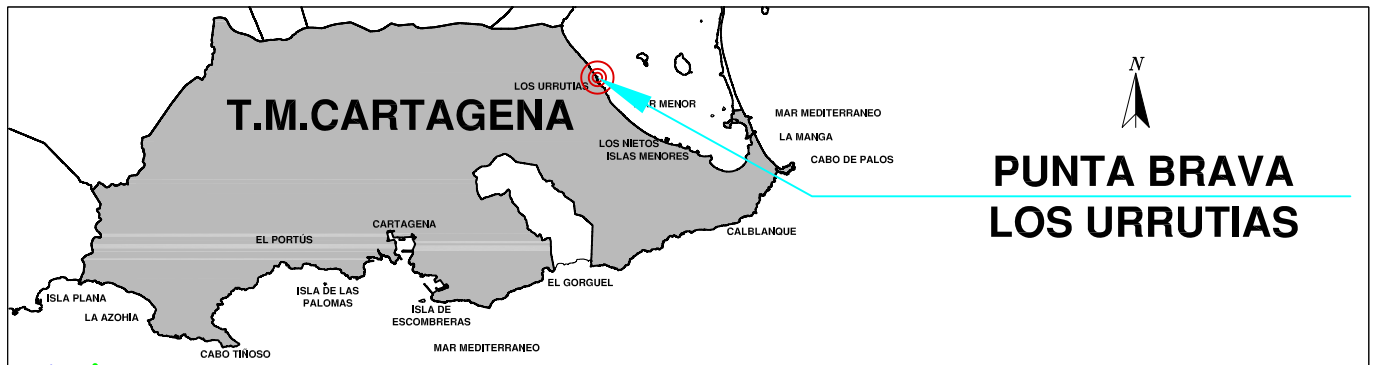
Escala:

SITUACIÓN: **PLAYA DEL ARENAL
LOS NIETOS**

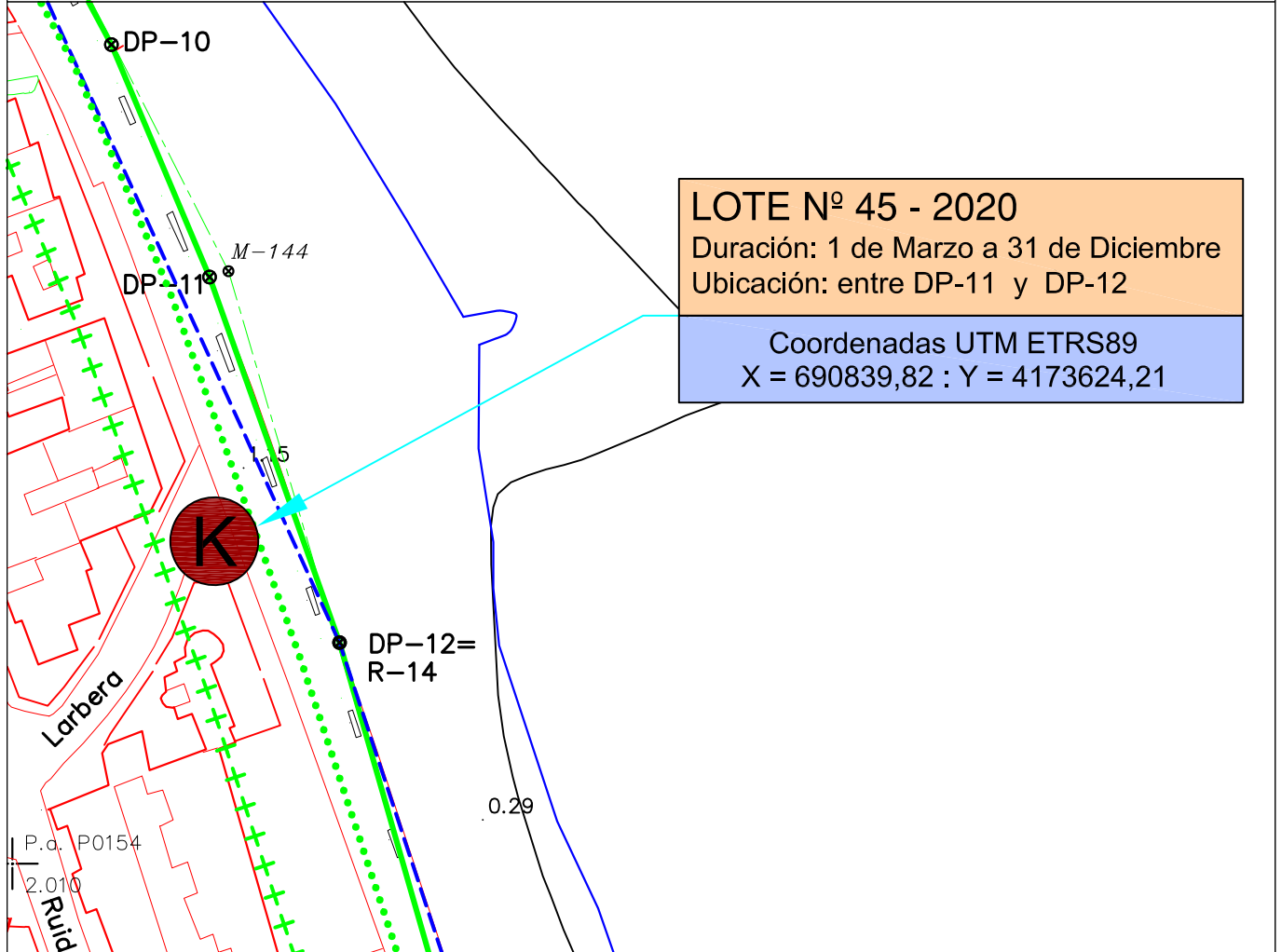
1:1000

- TIPO INSTALACIÓN:
- KIOSCO
 - MESAS
 - SILLAS
 - SOMBRILLAS
 - HAMACAS
 - ELEMENTOS NÁUTICOS
 - PARQUE HINCHABLE
 - PASARELAS DE MADERA
 - ASEO
 - PUESTO DE CONTROL
 - CIRCUITO DE PRACTICAS
 - CANAL DE LANZAMIENTO Y VARADA

Diciembre 2020



PUNTA BRAVA LOS URRUTIAS



LEYENDA			
	LÍNEA DE AGUA		UBICACIÓN LOTE PARQUE ACUÁTICO
	LÍNEA DE RIBERA DE MAR		UBICACIÓN LOTE ELEMENTOS NÁUTICOS
	LÍMITE DE DESLINDE DE LA ZONA DE DOMINIO PÚBLICO		UBICACIÓN LOTE HAMACAS
	LÍMITE DE SERVIDUMBRE DE TRANSITO		UBICACIÓN LOTE KIOSCO
	LÍMITE DE SERVIDUMBRE DE PROTECCION		
	LÍMITE DE LA Z.M.T.		

INSTALACIONES DE TEMPORADA EN PLAYAS (2020 - 2023)



AYUNTAMIENTO DE CARTAGENA

INFRAESTRUCTURAS, SERVICIOS Y LITORAL

Plano Nº:

K-45

LOTE Nº 45 - 2020

SITUACIÓN: **PUNTA BRAVA
LOS URRUTIAS**

Escala:

1:1000

TIPO INSTALACIÓN: KIOSCO MESAS SILLAS SOMBRILLAS

HAMACAS ELEMENTOS NÁUTICOS PARQUE HINCHABLE

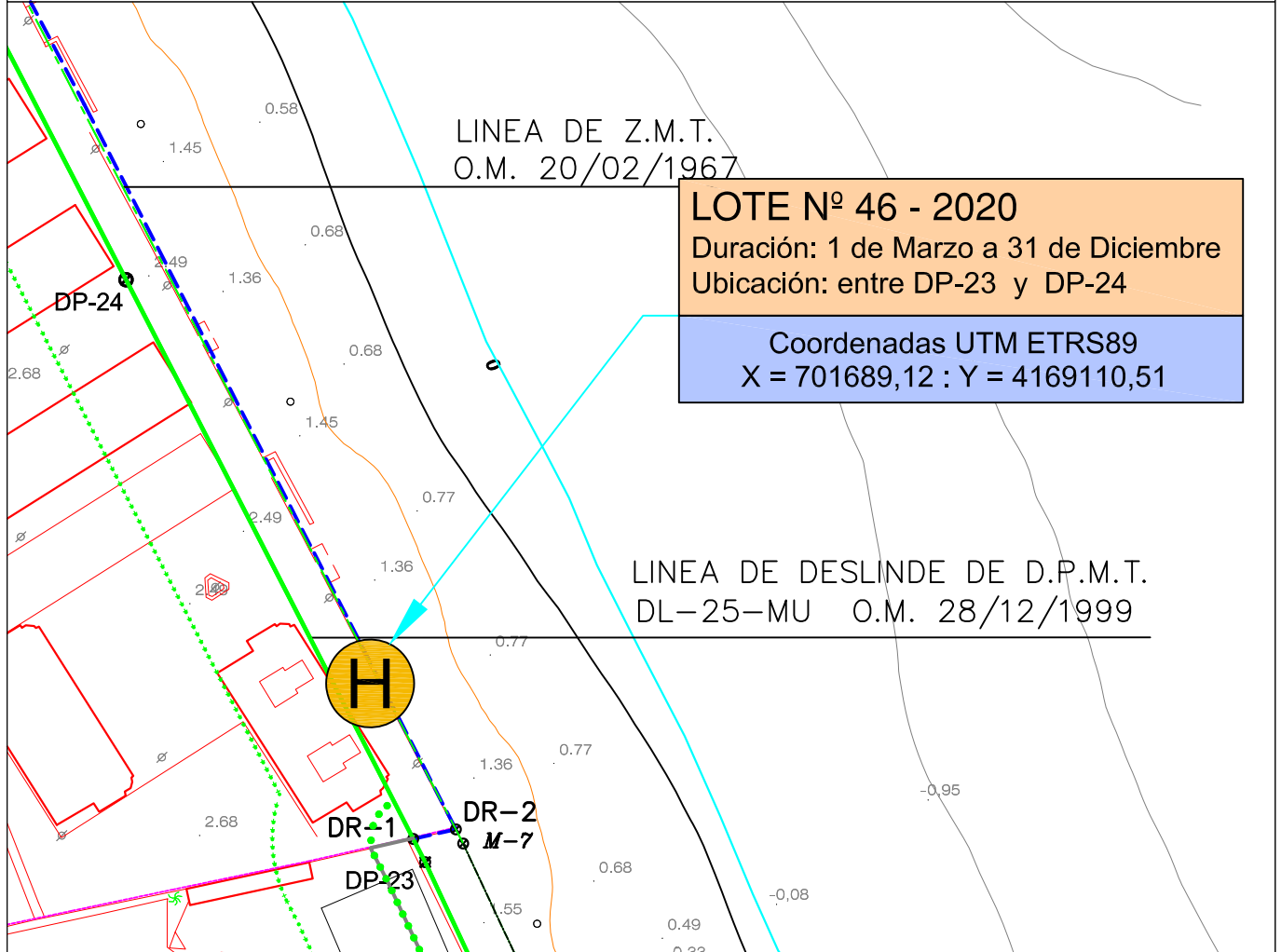
PASARELAS DE MADERA ASEO PUESTO DE CONTROL

CIRCUITO DE PRACTICAS CANAL DE LANZAMIENTO Y VARADA

Diciembre 2020



BARCO PERDIDO LA MANGA



LOTE Nº 46 - 2020
 Duración: 1 de Marzo a 31 de Diciembre
 Ubicación: entre DP-23 y DP-24

Coordenadas UTM ETRS89
 X = 701689,12 : Y = 4169110,51

- LEYENDA**
- LINEA DE AGUA
 - LINEA DE RIBERA DE MAR
 - LIMITE DE DESLINDE DE LA ZONA DE DOMINIO PUBLICO
 - LIMITE DE SERVIDUMBRE DE TRANSITO
 - LIMITE DE SERVIDUMBRE DE PROTECCION
 - LIMITE DE LA Z.M.T.

- UBICACIÓN LOTE PARQUE ACUÁTICO
- UBICACIÓN LOTE ELEMENTOS NÁUTICOS
- UBICACIÓN LOTE HAMACAS
- UBICACIÓN LOTE KIOSCO

INSTALACIONES DE TEMPORADA EN PLAYAS (2020 - 2023)



AYUNTAMIENTO DE CARTAGENA

INFRAESTRUCTURAS, SERVICIOS Y LITORAL

Plano Nº:

H-46

LOTE Nº 46 - 2020

SITUACIÓN: **BARCO PERDIDO
LA MANGA**

Escala:

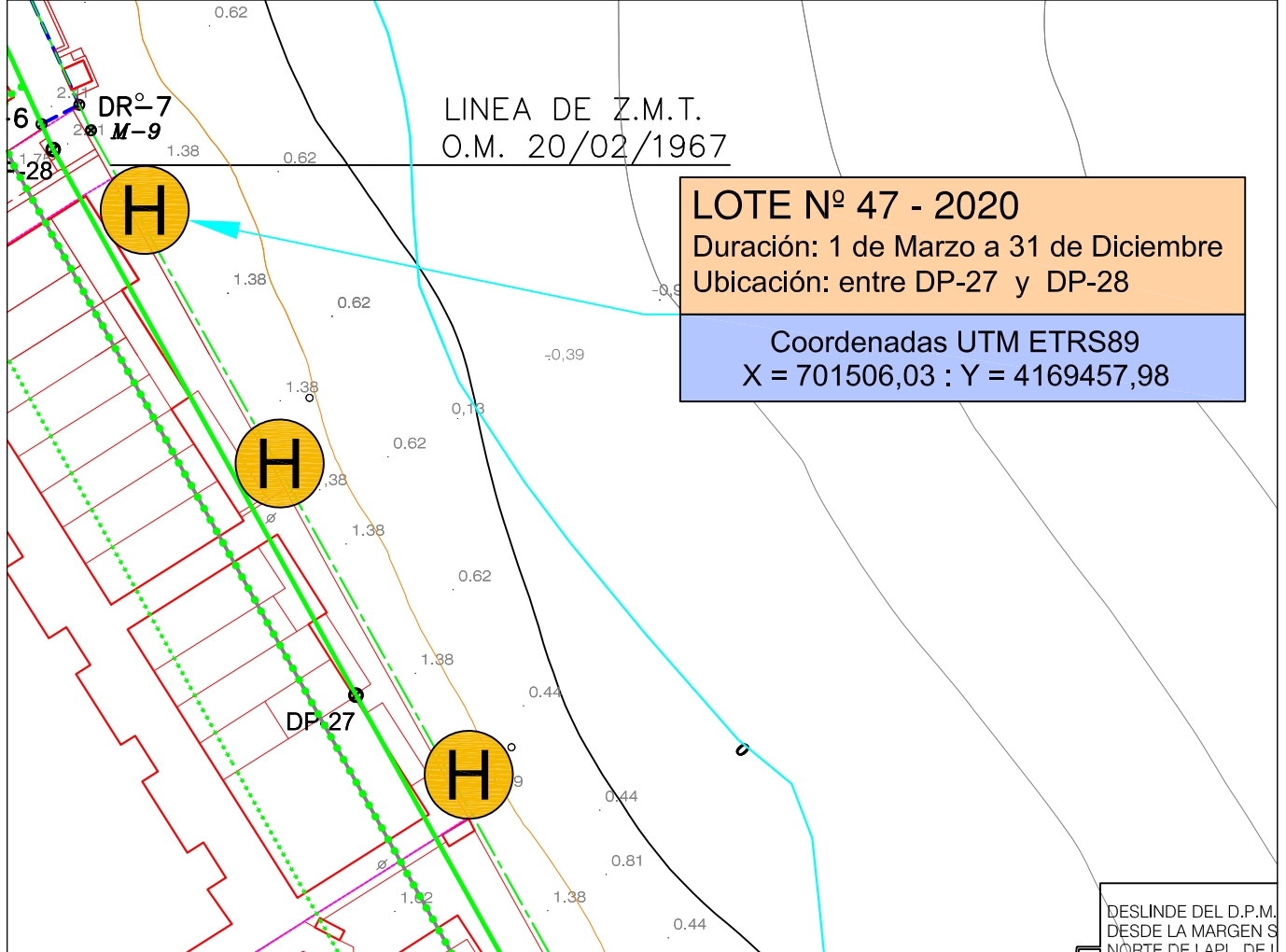
1:1000

- TIPO INSTALACIÓN: KIOSCO MESAS SILLAS SOMBRILLAS
 HAMACAS ELEMENTOS NÁUTICOS PARQUE HINCHABLE
 PASARELAS DE MADERA ASEO PUESTO DE CONTROL
 CIRCUITO DE PRACTICAS CANAL DE LANZAMIENTO Y VARADA

Diciembre 2020



BARCO PERDIDO LA MANGA



LOTE Nº 47 - 2020
 Duración: 1 de Marzo a 31 de Diciembre
 Ubicación: entre DP-27 y DP-28

Coordenadas UTM ETRS89
 X = 701506,03 ; Y = 4169457,98

LEYENDA			
	LINEA DE AGUA		UBICACIÓN LOTE PARQUE ACUÁTICO
	LINEA DE RIBERA DE MAR		UBICACIÓN LOTE ELEMENTOS NÁUTICOS
	LIMITE DE DESLINDE DE LA ZONA DE DOMINIO PUBLICO		UBICACIÓN LOTE HAMACAS
	LIMITE DE SERVIDUMBRE DE TRANSITO		UBICACIÓN LOTE KIOSCO
	LIMITE DE SERVIDUMBRE DE PROTECCION		
	LIMITE DE LA Z.M.T.		

INSTALACIONES DE TEMPORADA EN PLAYAS (2020 - 2023)



AYUNTAMIENTO DE CARTAGENA

INFRAESTRUCTURAS, SERVICIOS Y LITORAL

Plano Nº:

H-47

LOTE Nº 47 - 2020

SITUACIÓN: BARCO PERDIDO LA MANGA

Escala:

1:1000

TIPO INSTALACIÓN: KIOSCO MESAS SILLAS SOMBRILLAS

HAMACAS ELEMENTOS NÁUTICOS PARQUE HINCHABLE

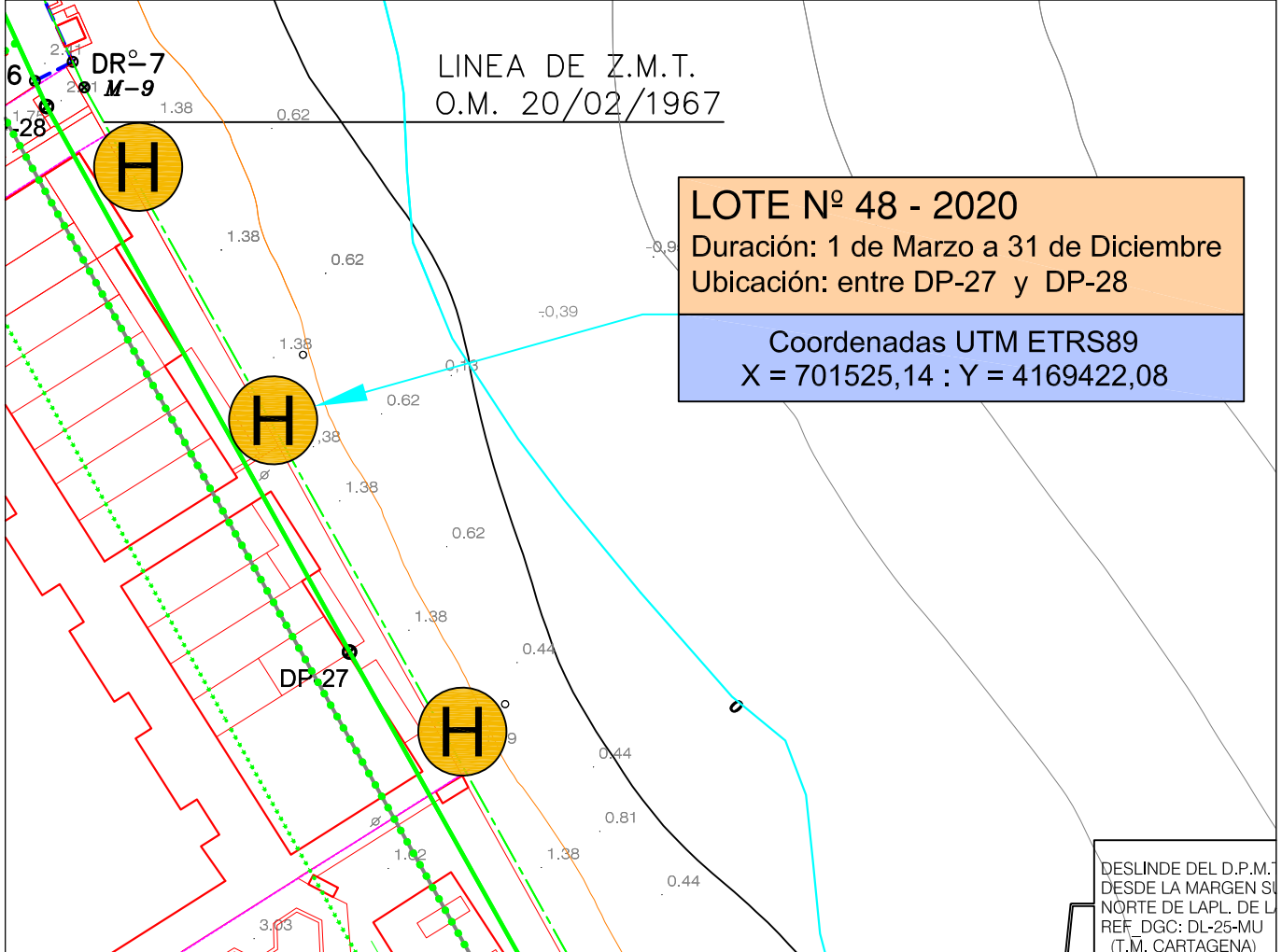
PASARELAS DE MADERA ASEO PUESTO DE CONTROL

CIRCUITO DE PRACTICAS CANAL DE LANZAMIENTO Y VARADA

Diciembre 2020



BARCO PERDIDO LA MANGA



LOTE Nº 48 - 2020
 Duración: 1 de Marzo a 31 de Diciembre
 Ubicación: entre DP-27 y DP-28

Coordenadas UTM ETRS89
 X = 701525,14 ; Y = 4169422,08

DESLINDE DEL D.P.M.T.
 DESDE LA MARGEN SUR
 NORTE DE LAPL. DE L.
 REF_DGC: DL-25-MU
 (T.M. CARTAGENA)

LEYENDA			
	LINEA DE AGUA		UBICACIÓN LOTE PARQUE ACUÁTICO
	LINEA DE RIBERA DE MAR		UBICACIÓN LOTE ELEMENTOS NÁUTICOS
	LIMITE DE DESLINDE DE LA ZONA DE DOMINIO PUBLICO		UBICACIÓN LOTE HAMACAS
	LIMITE DE SERVIDUMBRE DE TRANSITO		UBICACIÓN LOTE KIOSCO
	LIMITE DE SERVIDUMBRE DE PROTECCION		
	LIMITE DE LA Z.M.T.		

INSTALACIONES DE TEMPORADA EN PLAYAS (2020 - 2023)



AYUNTAMIENTO DE CARTAGENA

INFRAESTRUCTURAS, SERVICIOS Y LITORAL

Plano Nº:

H-48

LOTE Nº 48 - 2020

SITUACIÓN: **BARCO PERDIDO
LA MANGA**

Escala:

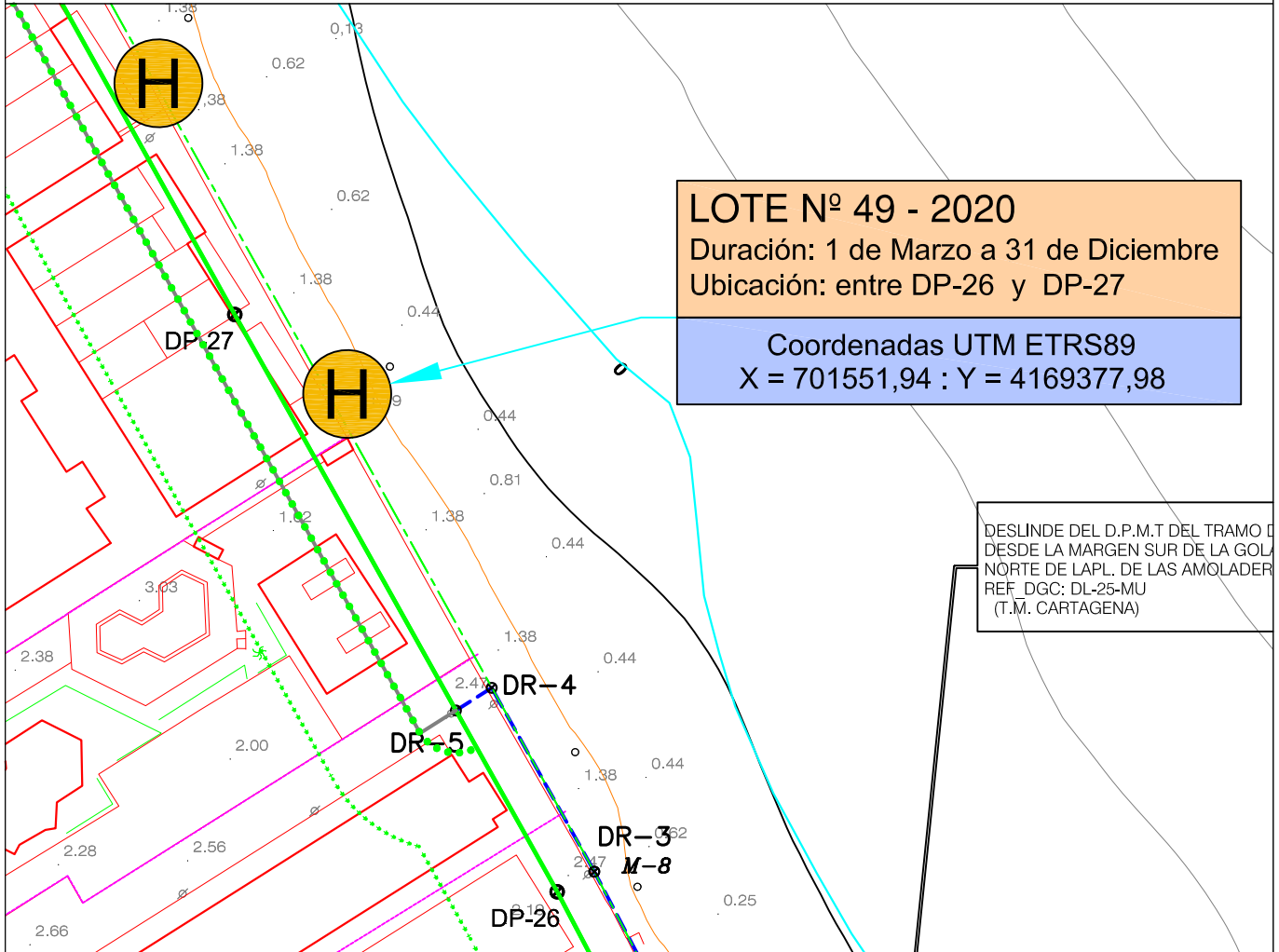
1:1000

- TIPO INSTALACIÓN: KIOSCO MESAS SILLAS SOMBRILLAS
 HAMACAS ELEMENTOS NÁUTICOS PARQUE HINCHABLE
 PASARELAS DE MADERA ASEO PUESTO DE CONTROL
 CIRCUITO DE PRACTICAS CANAL DE LANZAMIENTO Y VARADA

Diciembre 2020



BARCO PERDIDO LA MANGA



LOTE N° 49 - 2020
 Duración: 1 de Marzo a 31 de Diciembre
 Ubicación: entre DP-26 y DP-27

Coordenadas UTM ETRS89
 X = 701551,94 ; Y = 4169377,98

DESLINDE DEL D.P.M.T DEL TRAMO [...]
 DESDE LA MARGEN SUR DE LA GOLA
 NORTE DE LAPL. DE LAS AMOLADER
 REF_DGC: DL-25-MU
 (T.M. CARTAGENA)

	LINEA DE AGUA	LEYENDA		UBICACIÓN LOTE PARQUE ACUÁTICO
	LINEA DE RIBERA DE MAR			UBICACIÓN LOTE ELEMENTOS NÁUTICOS
	LIMITE DE DESLINDE DE LA ZONA DE DOMINIO PUBLICO			UBICACIÓN LOTE HAMACAS
	LIMITE DE SERVIDUMBRE DE TRANSITO			UBICACIÓN LOTE KIOSCO
	LIMITE DE SERVIDUMBRE DE PROTECCION			
	LIMITE DE LA Z.M.T.			

INSTALACIONES DE TEMPORADA EN PLAYAS (2020 - 2023)

AYUNTAMIENTO DE CARTAGENA

INFRAESTRUCTURAS, SERVICIOS Y LITORAL

Plano N°:

H-49

LOTE N° 49 - 2020

SITUACIÓN: BARCO PERDIDO LA MANGA

Escala:

1:1000

KIOSCO
 MESAS
 SILLAS
 SOMBRILLAS

HAMACAS
 ELEMENTOS NÁUTICOS
 PARQUE HINCHABLE

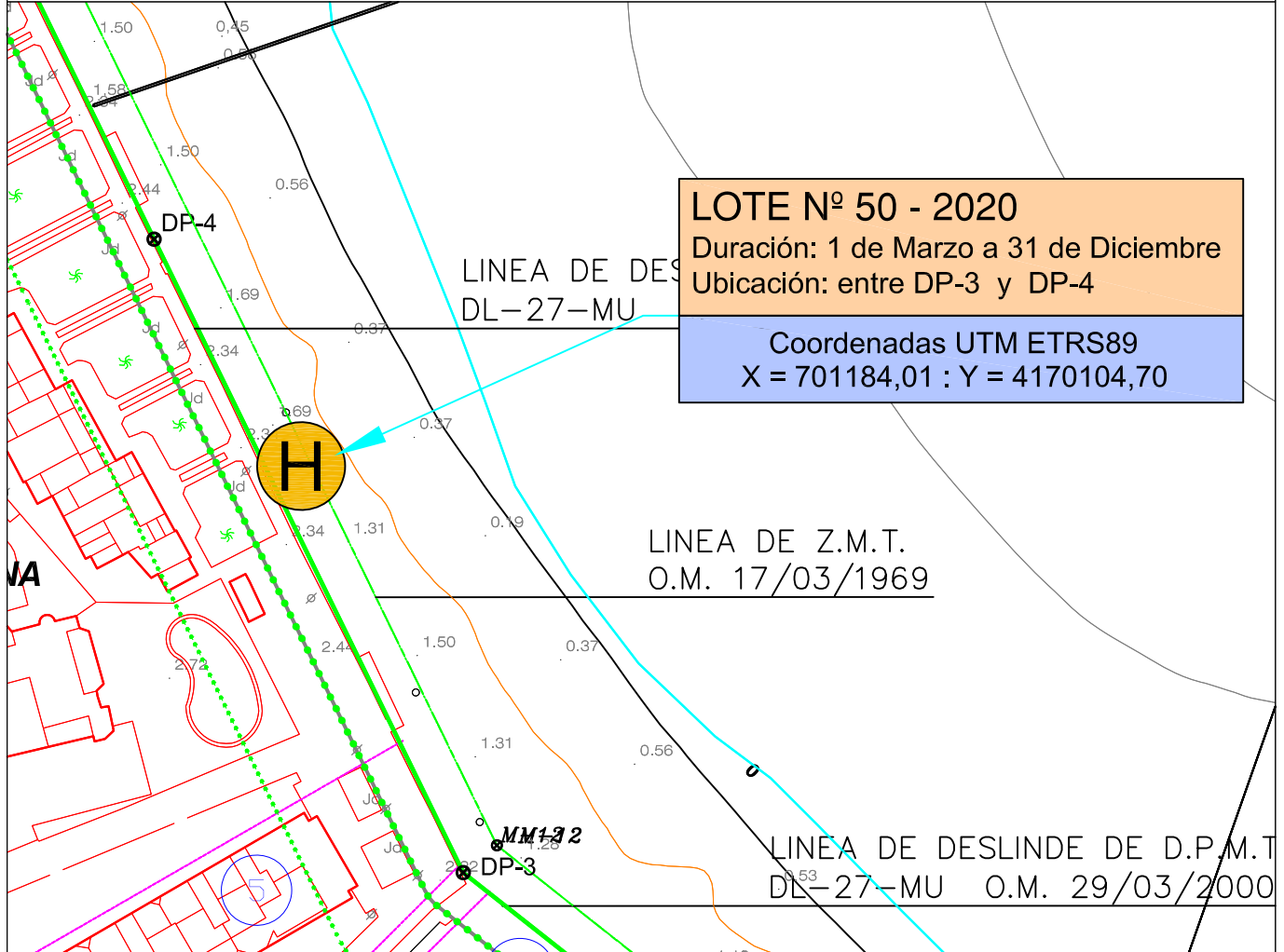
PASARELAS DE MADERA
 ASEO
 PUESTO DE CONTROL

CIRCUITO DE PRACTICAS
 CANAL DE LANZAMIENTO Y VARADA

Diciembre 2020



PLAYA GALÚA HOTEL LA MIRAGE LA MANGA



LOTE Nº 50 - 2020
 Duración: 1 de Marzo a 31 de Diciembre
 Ubicación: entre DP-3 y DP-4

Coordenadas UTM ETRS89
 X = 701184,01 : Y = 4170104,70

LEYENDA			
	LINEA DE AGUA		UBICACIÓN LOTE PARQUE ACUÁTICO
	LINEA DE RIBERA DE MAR		UBICACIÓN LOTE ELEMENTOS NÁUTICOS
	LIMITE DE DESLINDE DE LA ZONA DE DOMINIO PUBLICO		UBICACIÓN LOTE HAMACAS
	LIMITE DE SERVIDUMBRE DE TRANSITO		UBICACIÓN LOTE KIOSCO
	LIMITE DE SERVIDUMBRE DE PROTECCION		
	LIMITE DE LA Z.M.T.		

INSTALACIONES DE TEMPORADA EN PLAYAS (2020 - 2023)



AYUNTAMIENTO DE CARTAGENA

INFRAESTRUCTURAS, SERVICIOS Y LITORAL

Plano Nº:

H-50

LOTE Nº 50 - 2020

SITUACIÓN: PLAYA GALÚA HOTEL LA MIRAGE - LA MANGA

Escala:

1:1000

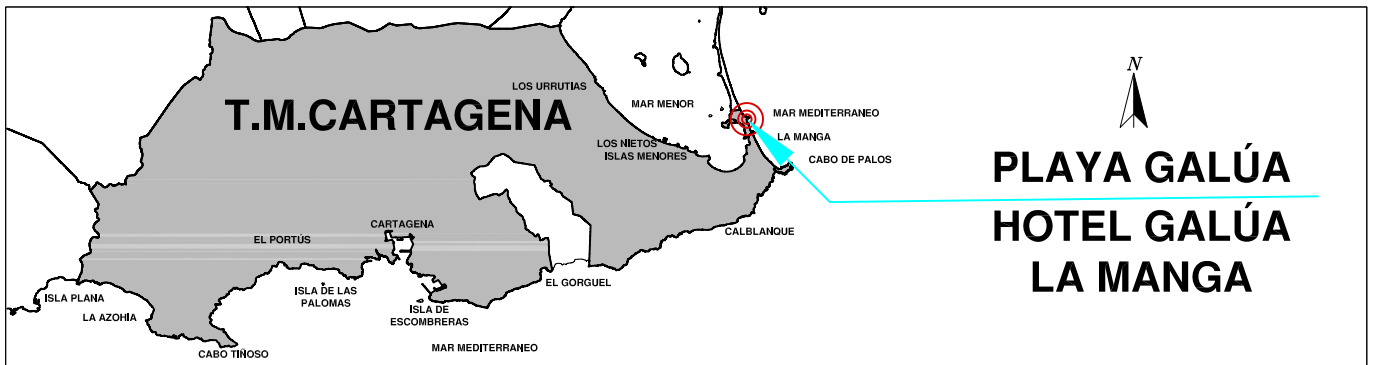
TIPO INSTALACIÓN: KIOSCO MESAS SILLAS SOMBRILLAS

HAMACAS ELEMENTOS NÁUTICOS PARQUE HINCHABLE

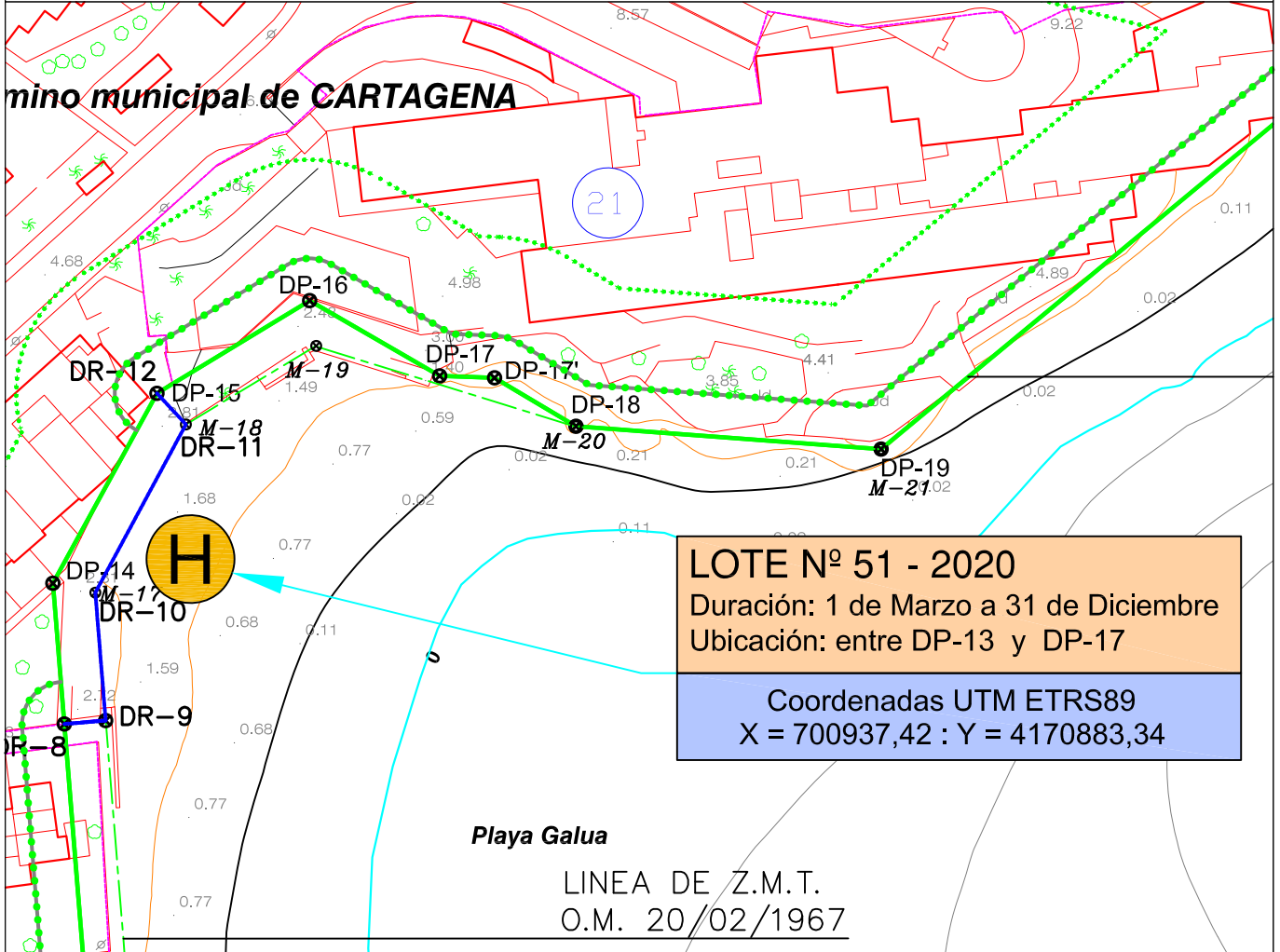
PASARELAS DE MADERA ASEO PUESTO DE CONTROL

CIRCUITO DE PRACTICAS CANAL DE LANZAMIENTO Y VARADA

Diciembre 2020



**PLAYA GALÚA
HOTEL GALÚA
LA MANGA**



LOTE Nº 51 - 2020
 Duración: 1 de Marzo a 31 de Diciembre
 Ubicación: entre DP-13 y DP-17
 Coordenadas UTM ETRS89
 X = 700937,42 ; Y = 4170883,34

- LINEA DE AGUA
- LINEA DE RIBERA DE MAR
- LIMITE DE DESLINDE DE LA ZONA DE DOMINIO PUBLICO
- LIMITE DE SERVIDUMBRE DE TRANSITO
- LIMITE DE SERVIDUMBRE DE PROTECCION
- LIMITE DE LA Z.M.T.

LEYENDA

- UBICACIÓN LOTE PARQUE ACUÁTICO
- UBICACIÓN LOTE ELEMENTOS NÁUTICOS
- UBICACIÓN LOTE HAMACAS
- UBICACIÓN LOTE KIOSCO

INSTALACIONES DE TEMPORADA EN PLAYAS (2020 - 2023)



AYUNTAMIENTO DE CARTAGENA

INFRAESTRUCTURAS, SERVICIOS Y LITORAL

Plano Nº:

H-51

LOTE Nº 51 - 2020

Escala:

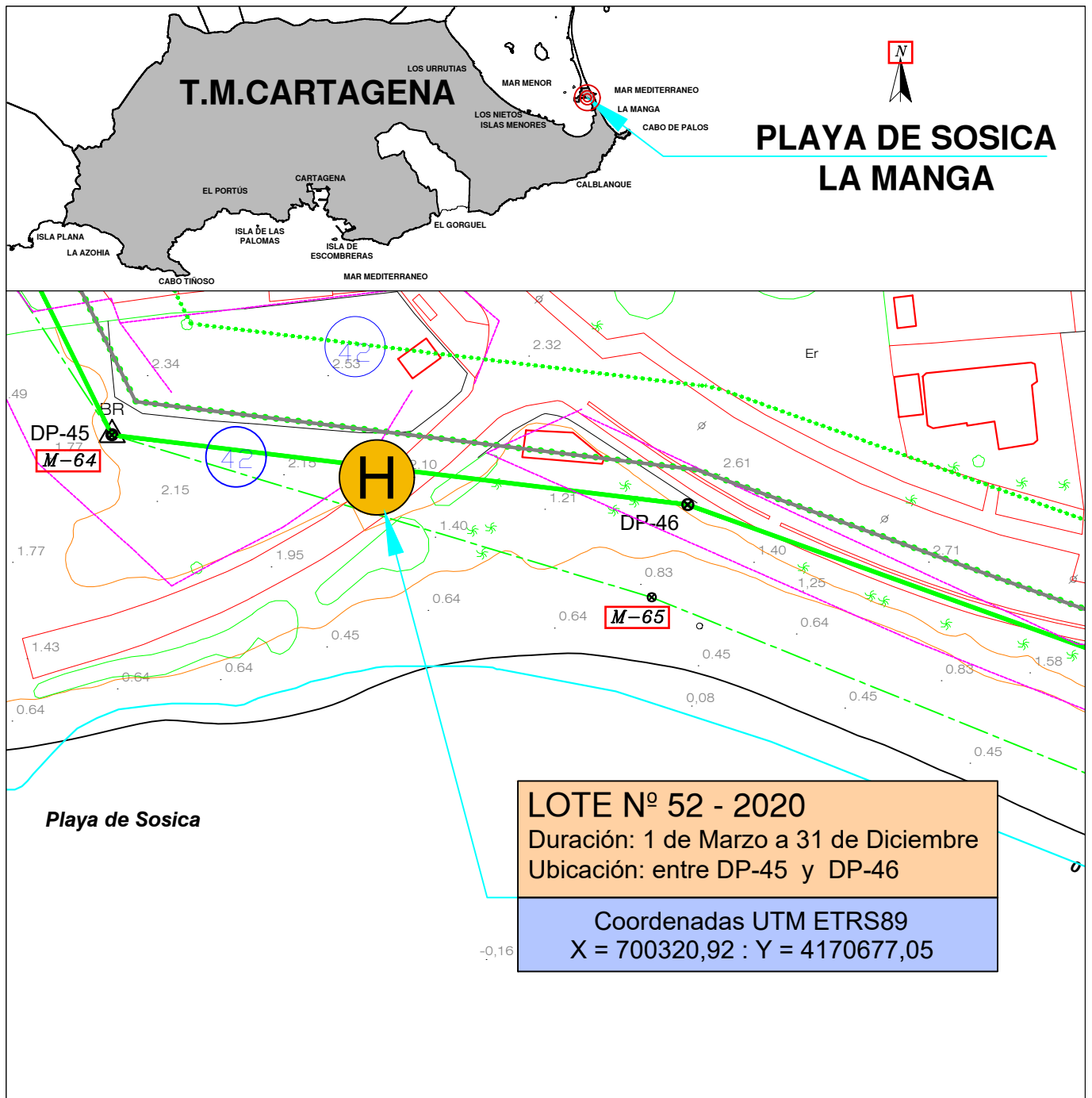
SITUACIÓN: **PLAYA GALÚA**

1:1000

HOTEL GALÚA - LA MANGA

- TIPO INSTALACIÓN: KIOSCO MESAS SILLAS SOMBRILLAS
 HAMACAS ELEMENTOS NÁUTICOS PARQUE HINCHABLE
 PASARELAS DE MADERA ASEO PUESTO DE CONTROL
 CIRCUITO DE PRACTICAS CANAL DE LANZAMIENTO Y VARADA

Diciembre 2020



LOTE Nº 52 - 2020
 Duración: 1 de Marzo a 31 de Diciembre
 Ubicación: entre DP-45 y DP-46

Coordenadas UTM ETRS89
 X = 700320,92 : Y = 4170677,05

- | | | | | |
|--|--------------------------------------------------|----------------|--|-----------------------------------|
| | LÍNEA DE AGUA | LEYENDA | | UBICACIÓN LOTE PARQUE ACUÁTICO |
| | LÍNEA DE RIBERA DE MAR | | | UBICACIÓN LOTE ELEMENTOS NÁUTICOS |
| | LÍMITE DE DESLINDE DE LA ZONA DE DOMINIO PÚBLICO | | | UBICACIÓN LOTE HAMACAS |
| | LÍMITE DE SERVIDUMBRE DE TRANSITO | | | UBICACIÓN LOTE KIOSCO |
| | LÍMITE DE SERVIDUMBRE DE PROTECCION | | | |
| | LÍMITE DE LA Z.M.T. | | | |

INSTALACIONES DE TEMPORADA EN PLAYAS (2020 - 2023)



AYUNTAMIENTO DE CARTAGENA

INFRAESTRUCTURAS, SERVICIOS Y LITORAL

Plano Nº:

H-52

LOTE Nº 52 - 2020

SITUACIÓN: PLAYA DE SOSICA LA MANGA

Escala:

1:1000

TIPO INSTALACIÓN: KIOSCO MESAS SILLAS SOMBRILLAS

HAMACAS ELEMENTOS NÁUTICOS PARQUE HINCHABLE


PASARELAS DE MADERA ASEO PUESTO DE CONTROL

CIRCUITO DE PRACTICAS CANAL DE LANZAMIENTO Y VARADA

Diciembre 2020



PLAYA DE SOSICA LA MANGA



LOTE N° 53 - 2020
 Duración: 1 de Marzo a 31 de Diciembre
 Ubicación: entre DP-53 y DP-56

Coordenadas UTM ETRS89
 X = 700669,05 : Y = 4170489,11

LEYENDA			
	LINEA DE AGUA		UBICACIÓN LOTE PARQUE ACUÁTICO
	LINEA DE RIBERA DE MAR		UBICACIÓN LOTE ELEMENTOS NÁUTICOS
	LIMITE DE DESLINDE DE LA ZONA DE DOMINIO PUBLICO		UBICACIÓN LOTE HAMACAS
	LIMITE DE SERVIDUMBRE DE TRANSITO		UBICACIÓN LOTE KIOSCO
	LIMITE DE SERVIDUMBRE DE PROTECCION		
	LIMITE DE LA Z.M.T.		

INSTALACIONES DE TEMPORADA EN PLAYAS (2020 - 2023)

AYUNTAMIENTO DE CARTAGENA **INFRAESTRUCTURAS, SERVICIOS Y LITORAL**

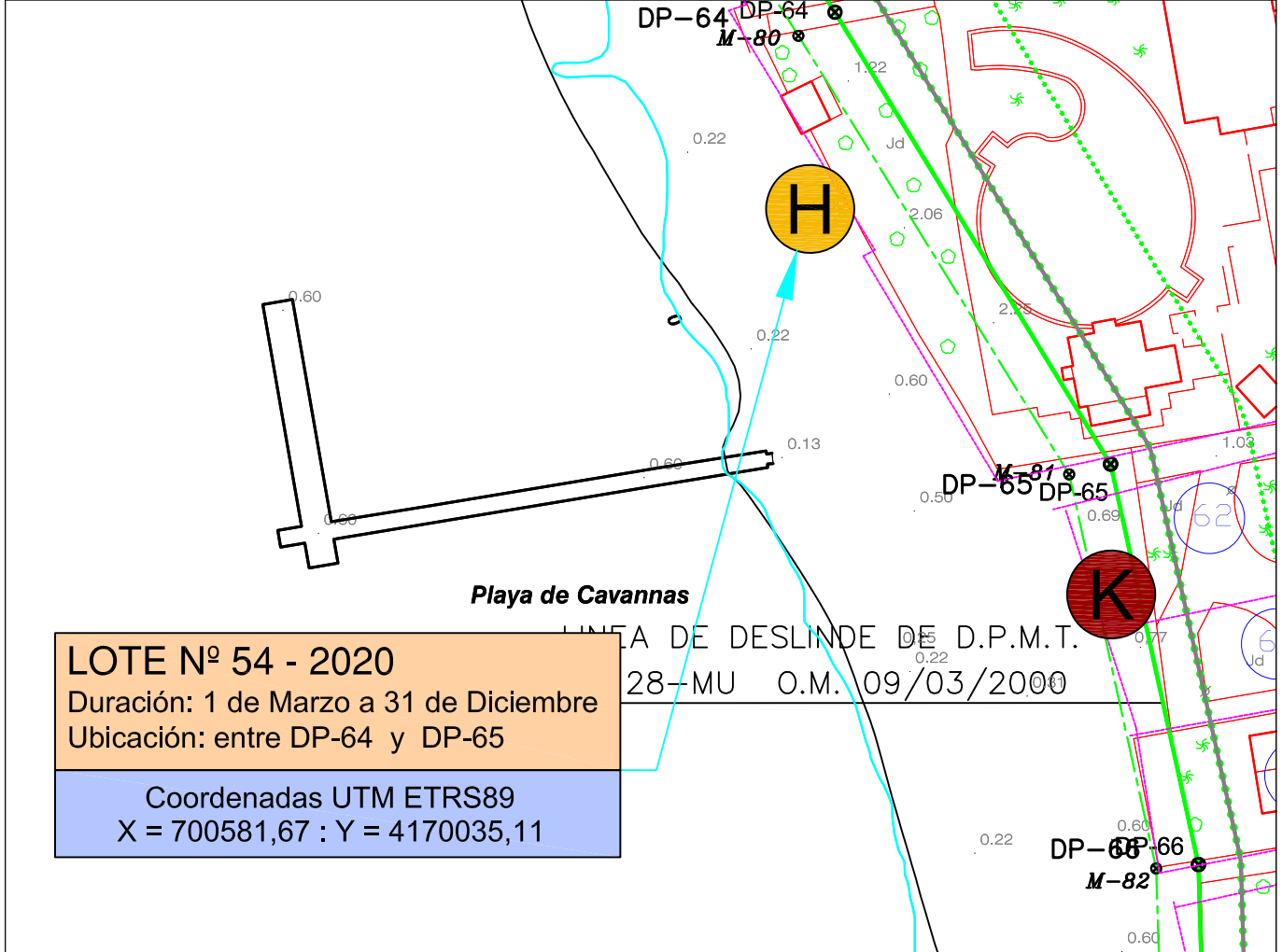
Plano N°: **H-53** **LOTE N° 53 - 2020** Escala: **1:1000**
 SITUACIÓN: **PLAYA DE SOSICA LA MANGA**

- TIPO INSTALACIÓN: KIOSCO MESAS SILLAS SOMBRILLAS
 HAMACAS ELEMENTOS NÁUTICOS PARQUE HINCHABLE
 PASARELAS DE MADERA ASEO PUESTO DE CONTROL
 CIRCUITO DE PRACTICAS CANAL DE LANZAMIENTO Y VARADA

Diciembre 2020



**PLAYA LA GOLA
HOTEL CAVANNA
LA MANGA**



LOTE N° 54 - 2020
 Duración: 1 de Marzo a 31 de Diciembre
 Ubicación: entre DP-64 y DP-65

Coordenadas UTM ETRS89
 X = 700581,67 : Y = 4170035,11

LEYENDA			
	LINEA DE AGUA		UBICACIÓN LOTE PARQUE ACUÁTICO
	LINEA DE RIBERA DE MAR		UBICACIÓN LOTE ELEMENTOS NÁUTICOS
	LIMITE DE DESLINDE DE LA ZONA DE DOMINIO PUBLICO		UBICACIÓN LOTE HAMACAS
	LIMITE DE SERVIDUMBRE DE TRANSITO		UBICACIÓN LOTE KIOSCO
	LIMITE DE SERVIDUMBRE DE PROTECCION		
	LIMITE DE LA Z.M.T.		

INSTALACIONES DE TEMPORADA EN PLAYAS (2020 - 2023)



AYUNTAMIENTO DE CARTAGENA

INFRAESTRUCTURAS, SERVICIOS Y LITORAL

Plano N°:
H-54

LOTE N° 54 - 2020

**SITUACIÓN: PLAYA LA GOLA
HOTEL CAVANNA - LA MANGA**

Escala:
1:1000

TIPO INSTALACIÓN: KIOSCO MESAS SILLAS SOMBRILLAS

HAMACAS ELEMENTOS NÁUTICOS PARQUE HINCHABLE

PASARELAS DE MADERA ASEO PUESTO DE CONTROL

CIRCUITO DE PRACTICAS CANAL DE LANZAMIENTO Y VARADA

Diciembre 2020



LINEA DE DESLINDE DE D.P.M.T.
DL-26-MU O.M. 25/06/1999

Playa del Puerto de Bello

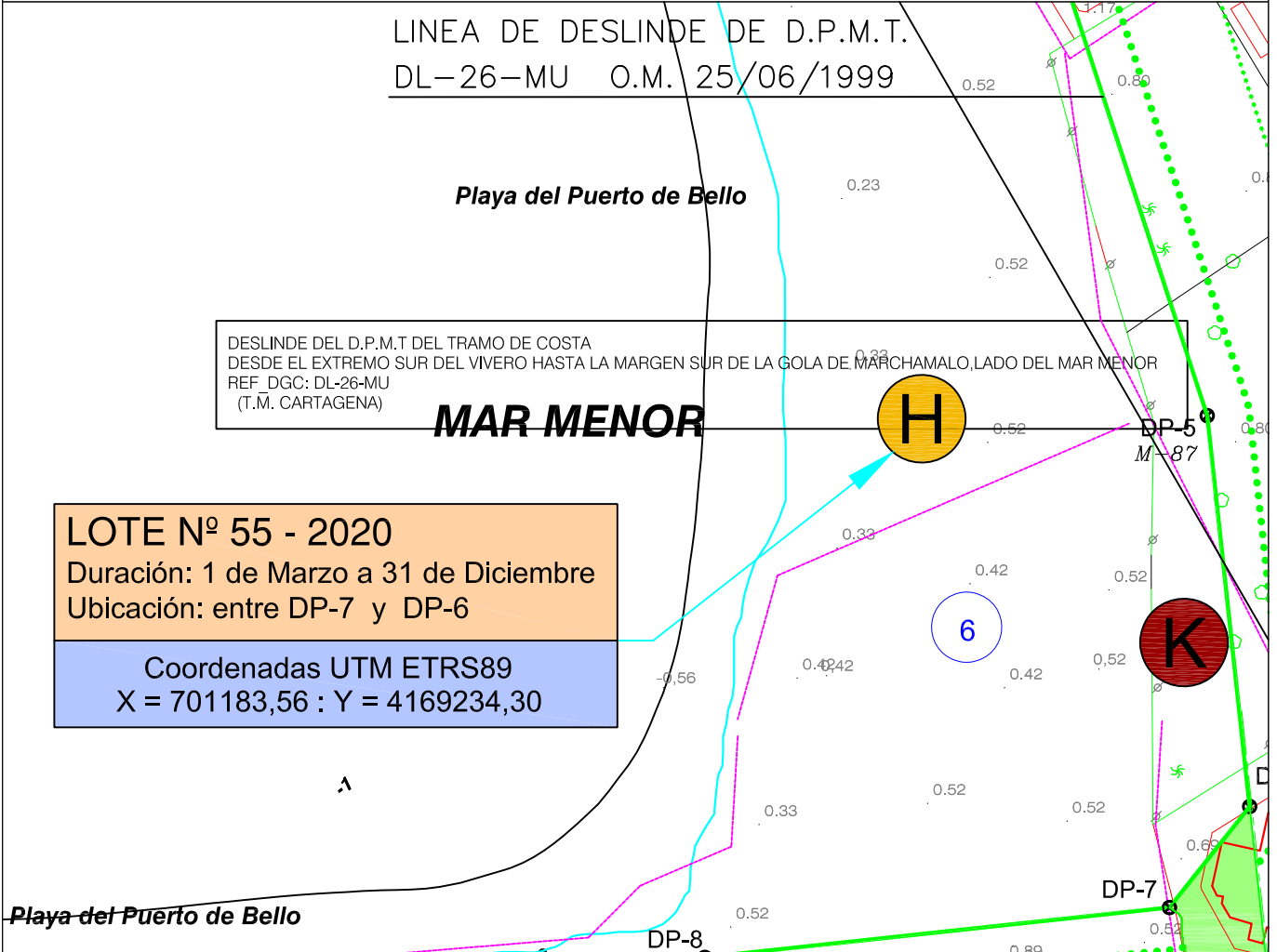
DESLINDE DEL D.P.M.T DEL TRAMO DE COSTA DESDE EL EXTREMO SUR DEL VIVERO HASTA LA MARGEN SUR DE LA GOLA DE MARCHAMALO, LADO DEL MAR MENOR
REF_DGC: DL-26-MU
(T.M. CARTAGENA)

MAR MENOR

LOTE Nº 55 - 2020

Duración: 1 de Marzo a 31 de Diciembre
Ubicación: entre DP-7 y DP-6

Coordenadas UTM ETRS89
X = 701183,56 : Y = 4169234,30



- LEYENDA**
- LINEA DE AGUA
 - LINEA DE RIBERA DE MAR
 - LIMITE DE DESLINDE DE LA ZONA DE DOMINIO PUBLICO
 - LIMITE DE SERVIDUMBRE DE TRANSITO
 - LIMITE DE SERVIDUMBRE DE PROTECCION
 - LIMITE DE LA Z.M.T.

- UBICACIÓN LOTE PARQUE ACUÁTICO
- UBICACIÓN LOTE ELEMENTOS NÁUTICOS
- UBICACIÓN LOTE HAMACAS
- UBICACIÓN LOTE KIOSCO

INSTALACIONES DE TEMPORADA EN PLAYAS (2020 - 2023)



AYUNTAMIENTO DE CARTAGENA

INFRAESTRUCTURAS, SERVICIOS Y LITORAL

Plano Nº:

H-55

LOTE Nº 55 - 2020

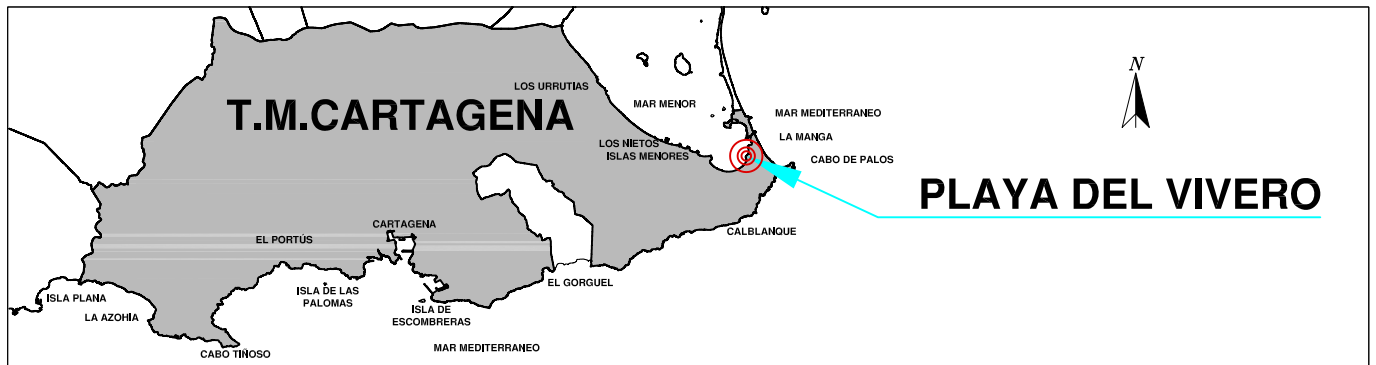
Escala:

SITUACIÓN: **PLAYA PUERTO BELLO
PEKEPARK - LA MANGA**

1:1000

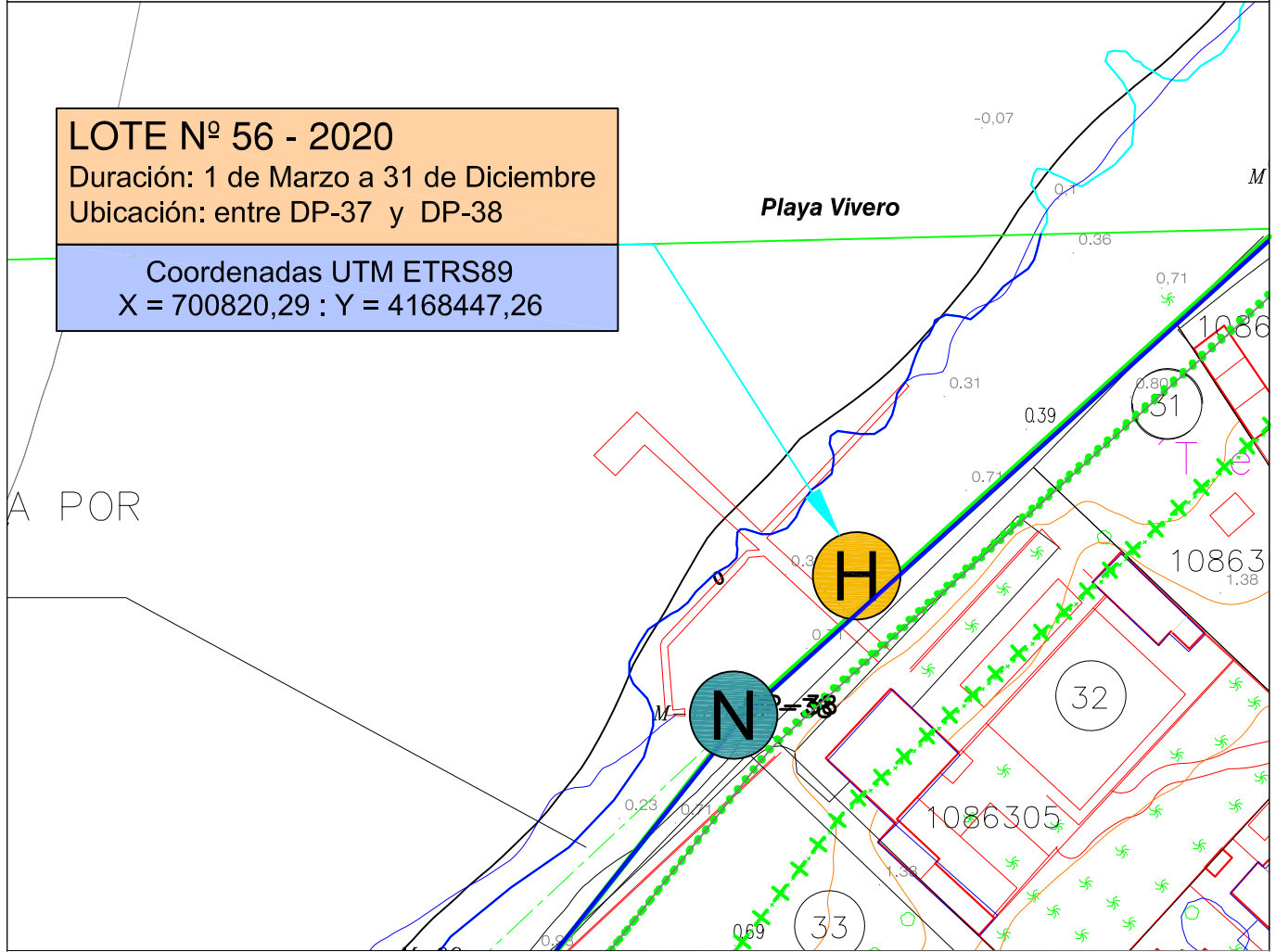
- TIPO INSTALACIÓN: KIOSCO MESAS SILLAS SOMBRILLAS
 HAMACAS ELEMENTOS NÁUTICOS PARQUE HINCHABLE
 PASARELAS DE MADERA ASEO PUESTO DE CONTROL
 CIRCUITO DE PRACTICAS CANAL DE LANZAMIENTO Y VARADA

Diciembre 2020



LOTE N° 56 - 2020
 Duración: 1 de Marzo a 31 de Diciembre
 Ubicación: entre DP-37 y DP-38

Coordenadas UTM ETRS89
 X = 700820,29 : Y = 4168447,26



LEYENDA			
	LÍNEA DE AGUA		UBICACIÓN LOTE PARQUE ACUÁTICO
	LÍNEA DE RIBERA DE MAR		UBICACIÓN LOTE ELEMENTOS NÁUTICOS
	LÍMITE DE DESLINDE DE LA ZONA DE DOMINIO PÚBLICO		UBICACIÓN LOTE HAMACAS
	LÍMITE DE SERVIDUMBRE DE TRANSITO		UBICACIÓN LOTE KIOSCO
	LÍMITE DE SERVIDUMBRE DE PROTECCION		
	LÍMITE DE LA Z.M.T.		

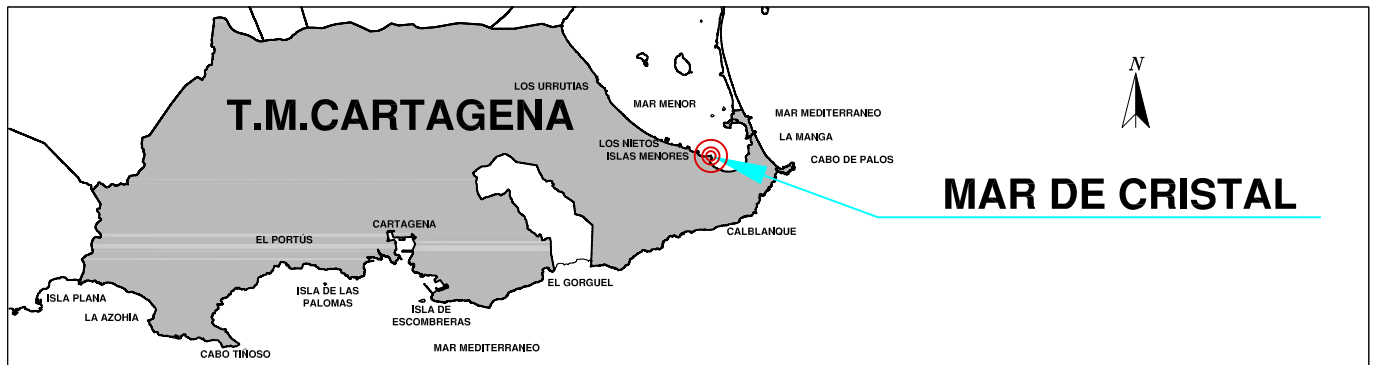
INSTALACIONES DE TEMPORADA EN PLAYAS (2020 - 2023)

AYUNTAMIENTO DE CARTAGENA **INFRAESTRUCTURAS, SERVICIOS Y LITORAL**

Plano N°: **H-56** **LOTE N° 56 - 2020** Escala: **1:1000**
 SITUACIÓN: **PLAYA DEL VIVERO**

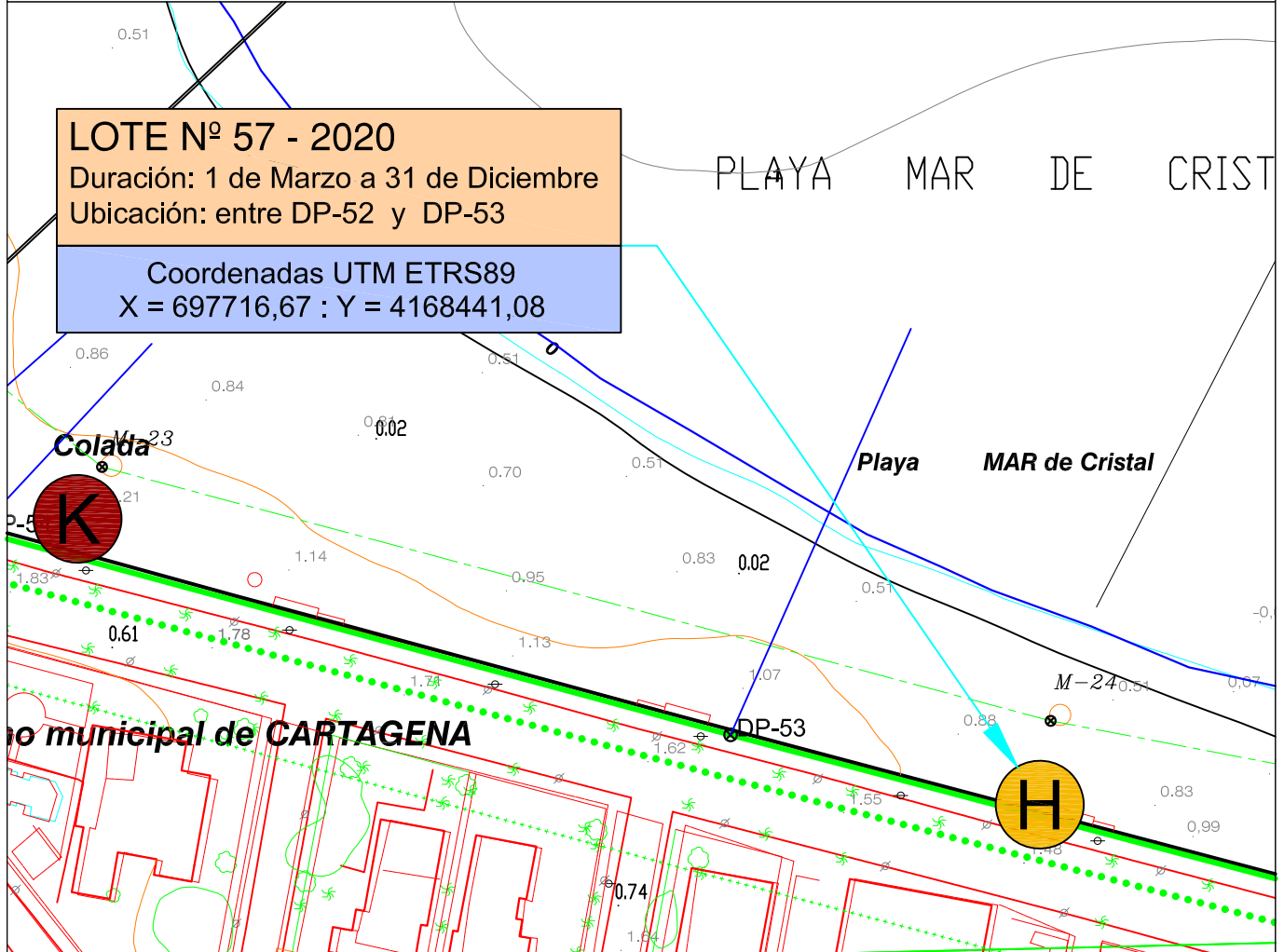
- TIPO INSTALACIÓN: KIOSCO MESAS SILLAS SOMBRILLAS
 HAMACAS ELEMENTOS NÁUTICOS PARQUE HINCHABLE
 PASARELAS DE MADERA ASEO PUESTO DE CONTROL
 CIRCUITO DE PRACTICAS CANAL DE LANZAMIENTO Y VARADA

Diciembre 2020



LOTE Nº 57 - 2020
 Duración: 1 de Marzo a 31 de Diciembre
 Ubicación: entre DP-52 y DP-53

Coordenadas UTM ETRS89
 X = 697716,67 : Y = 4168441,08



LEYENDA			
	LÍNEA DE AGUA		UBICACIÓN LOTE PARQUE ACUÁTICO
	LÍNEA DE RIBERA DE MAR		UBICACIÓN LOTE ELEMENTOS NÁUTICOS
	LÍMITE DE DESLINDE DE LA ZONA DE DOMINIO PÚBLICO		UBICACIÓN LOTE HAMACAS
	LÍMITE DE SERVIDUMBRE DE TRANSITO		UBICACIÓN LOTE KIOSCO
	LÍMITE DE SERVIDUMBRE DE PROTECCION		
	LÍMITE DE LA Z.M.T.		

INSTALACIONES DE TEMPORADA EN PLAYAS (2020 - 2023)

AYUNTAMIENTO DE CARTAGENA **INFRAESTRUCTURAS, SERVICIOS Y LITORAL**

Plano Nº:
H-57

LOTE Nº 57 - 2020
SITUACIÓN: MAR DE CRISTAL

Escala:
1:1000

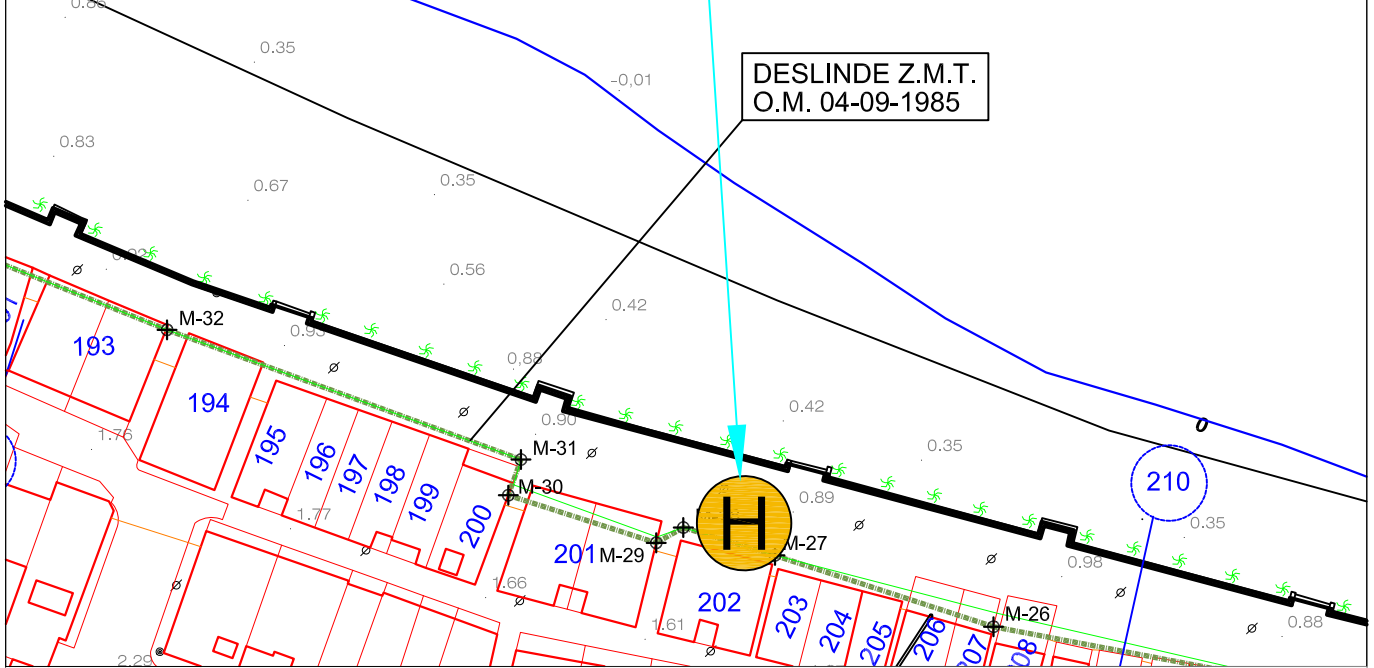
- TIPO INSTALACIÓN: KIOSCO MESAS SILLAS SOMBRILLAS
 HAMACAS ELEMENTOS NÁUTICOS PARQUE HINCHABLE
 PASARELAS DE MADERA ASEO PUESTO DE CONTROL
 CIRCUITO DE PRACTICAS CANAL DE LANZAMIENTO Y VARADA

Diciembre 2020



LOTE N° 58 - 2020
 Duración: 1 de Marzo a 31 de Diciembre
 Ubicación: entre DP-27 y DP-28

Coordenadas UTM ETRS89
 X = 695631,97 : Y = 4169220,15



LEYENDA			
	LÍNEA DE AGUA		UBICACIÓN LOTE PARQUE ACUÁTICO
	LÍNEA DE RIBERA DE MAR		UBICACIÓN LOTE ELEMENTOS NÁUTICOS
	LÍMITE DE DESLINDE DE LA ZONA DE DOMINIO PÚBLICO		UBICACIÓN LOTE HAMACAS
	LÍMITE DE SERVIDUMBRE DE TRANSITO		UBICACIÓN LOTE KIOSCO
	LÍMITE DE SERVIDUMBRE DE PROTECCION		
	LÍMITE DE LA Z.M.T.		

INSTALACIONES DE TEMPORADA EN PLAYAS (2020 - 2023)

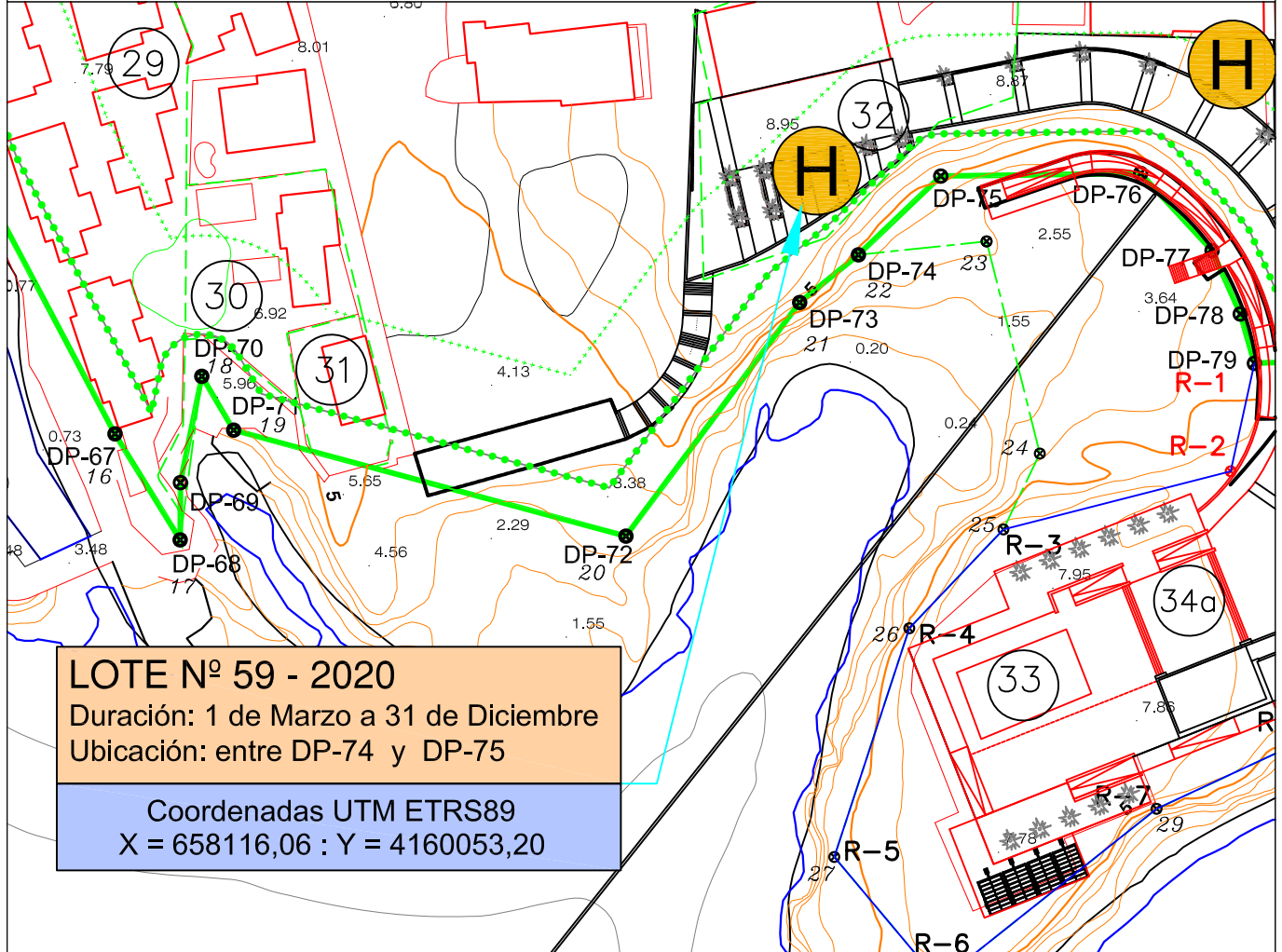
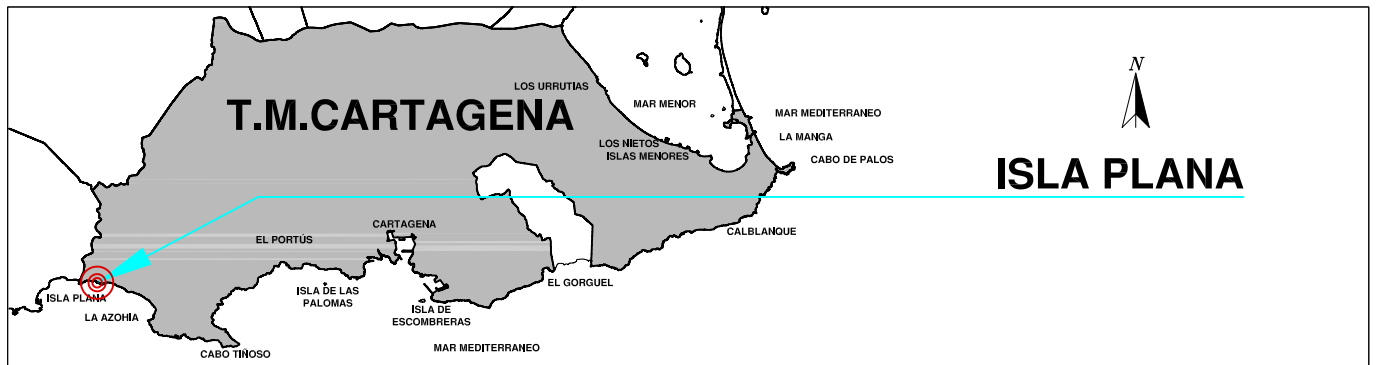
AYUNTAMIENTO DE CARTAGENA
INFRAESTRUCTURAS, SERVICIOS Y LITORAL

Plano N°: **H-58** **LOTE N° 58 - 2020** Escala: **1:1000**

SITUACIÓN: LOS NIETOS

- TIPO INSTALACIÓN: KIOSCO MESAS SILLAS SOMBRILLAS
- HAMACAS ELEMENTOS NÁUTICOS PARQUE HINCHABLE
- PASARELAS DE MADERA ASEO PUESTO DE CONTROL
- CIRCUITO DE PRACTICAS CANAL DE LANZAMIENTO Y VARADA

Diciembre 2020



LOTE N° 59 - 2020
 Duración: 1 de Marzo a 31 de Diciembre
 Ubicación: entre DP-74 y DP-75

Coordenadas UTM ETRS89
 X = 658116,06 : Y = 4160053,20

	LINEA DE AGUA	LEYENDA		UBICACIÓN LOTE PARQUE ACUÁTICO
	LINEA DE RIBERA DE MAR			UBICACIÓN LOTE ELEMENTOS NÁUTICOS
	LIMITE DE DESLINDE DE LA ZONA DE DOMINIO PUBLICO			UBICACIÓN LOTE HAMACAS
	LIMITE DE SERVIDUMBRE DE TRANSITO			UBICACIÓN LOTE KIOSCO
	LIMITE DE SERVIDUMBRE DE PROTECCION			
	LIMITE DE LA Z.M.T.			

INSTALACIONES DE TEMPORADA EN PLAYAS (2020 - 2023)



AYUNTAMIENTO DE CARTAGENA

INFRAESTRUCTURAS, SERVICIOS Y LITORAL

Plano N°:

H-59

LOTE N° 59 - 2020

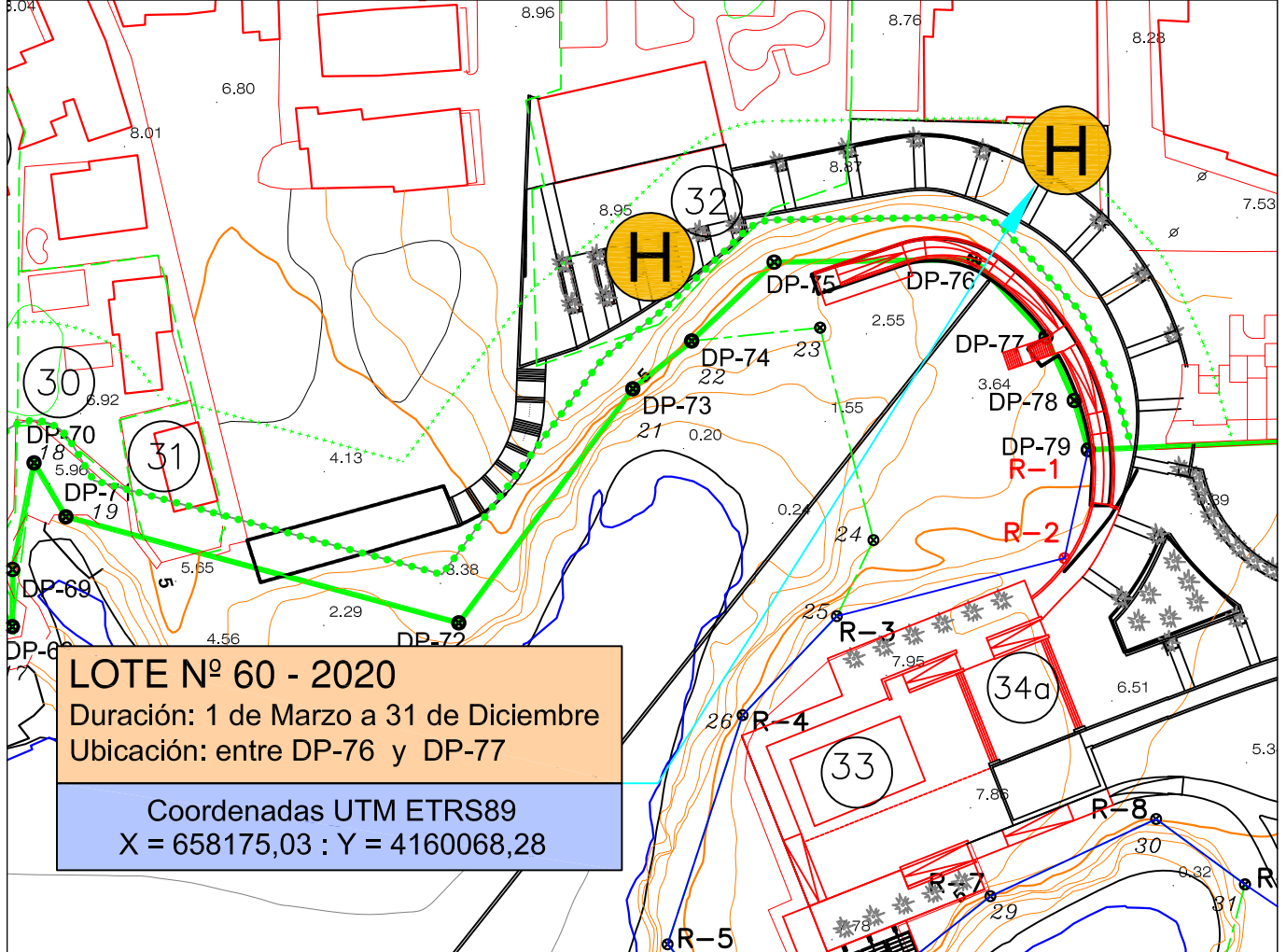
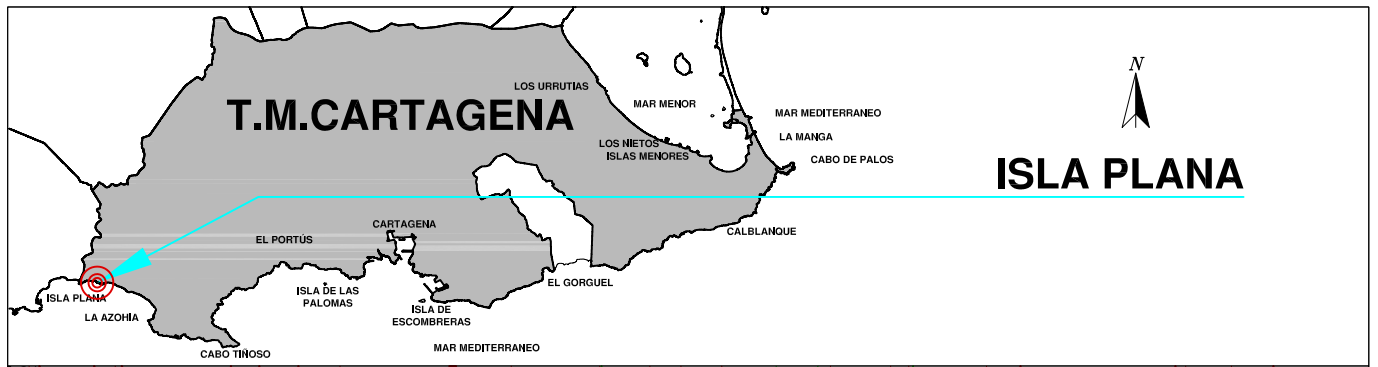
Escala:

1:1000

SITUACIÓN: **ISLA PLANA**

- TIPO INSTALACIÓN: KIOSCO MESAS SILLAS SOMBRILLAS
 HAMACAS ELEMENTOS NÁUTICOS PARQUE HINCHABLE
 PASARELAS DE MADERA ASEO PUESTO DE CONTROL
 CIRCUITO DE PRACTICAS CANAL DE LANZAMIENTO Y VARADA

Diciembre 2020



INSTALACIONES DE TEMPORADA EN PLAYAS (2020 - 2023)



AYUNTAMIENTO DE CARTAGENA

INFRAESTRUCTURAS, SERVICIOS Y LITORAL

Plano Nº:

H-60

LOTE Nº 60 - 2020

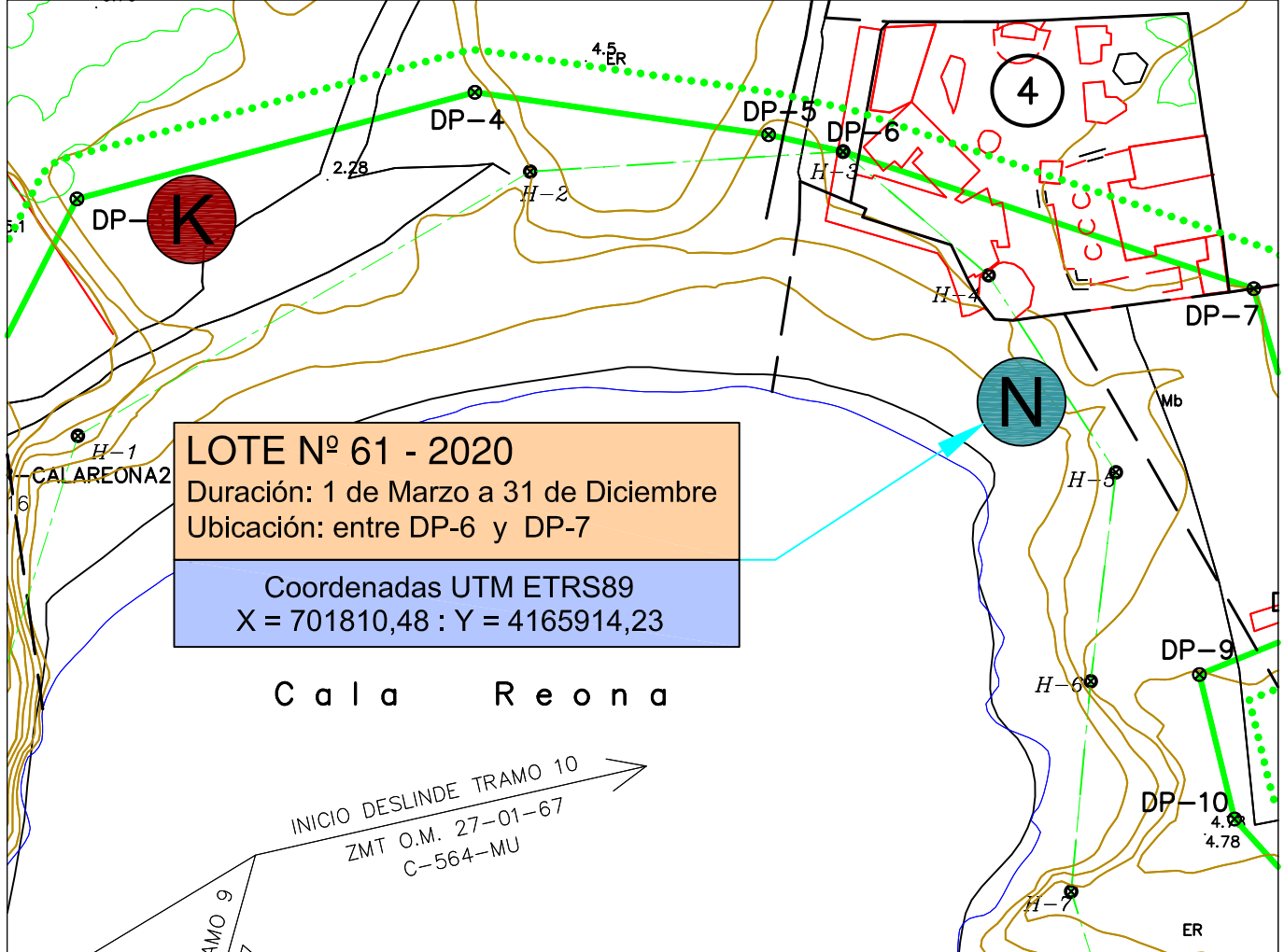
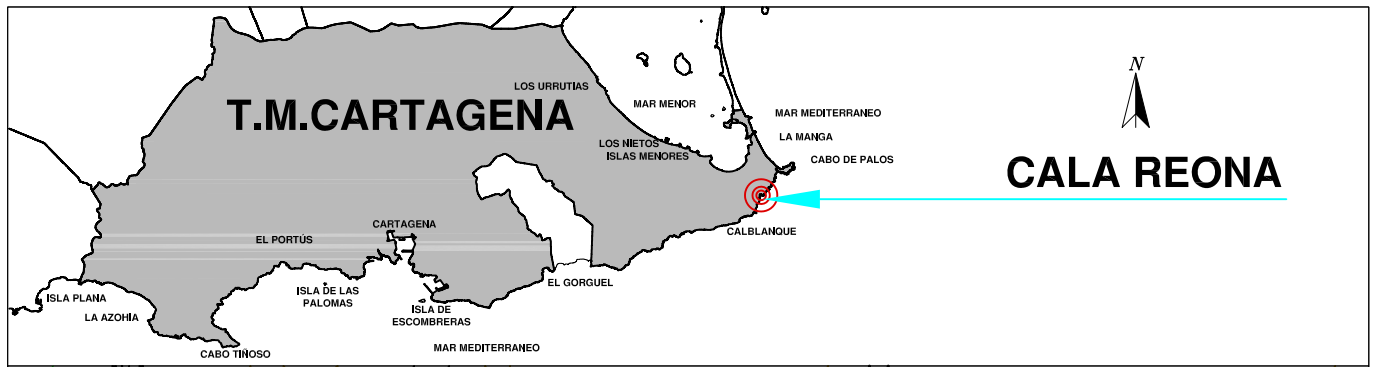
Escala:

1:1000

SITUACIÓN: **ISLA PLANA**

- TIPO INSTALACIÓN: KIOSCO MESAS SILLAS SOMBRILLAS
 HAMACAS ELEMENTOS NÁUTICOS PARQUE HINCHABLE
 PASARELAS DE MADERA ASEO PUESTO DE CONTROL
 CIRCUITO DE PRACTICAS CANAL DE LANZAMIENTO Y VARADA

Diciembre 2020



<p style="text-align: center;">LEYENDA</p> <ul style="list-style-type: none"> — LINEA DE AGUA - - - LINEA DE RIBERA DE MAR — ◯ LIMITE DE DESLINDE DE LA ZONA DE DOMINIO PUBLICO ••••• LIMITE DE SERVIDUMBRE DE TRANSITO + + + + + LIMITE DE SERVIDUMBRE DE PROTECCION - - - - - LIMITE DE LA Z.M.T. 	<ul style="list-style-type: none"> P UBICACIÓN LOTE PARQUE ACUÁTICO N UBICACIÓN LOTE ELEMENTOS NÁUTICOS H UBICACIÓN LOTE HAMACAS K UBICACIÓN LOTE KIOSCO
----------------------------------------------------------------------------------------------------------------------------------------------------------------------------------------------------------------------------------------------------------------------------------------------------------------------------------------------------------------------------------------------------------------------------------------------------------------------------------------------------------------------------------------------------------------------------------------------------------------------------------------------------------------------------------------------------------	---------------------------------------------------------------------------------------------------------------------------------------------------------------------------------------------------------------------------------------------------------------------------------------------------------------------------------------------------------------------------------------------------------------------------

INSTALACIONES DE TEMPORADA EN PLAYAS (2020 - 2023)

AYUNTAMIENTO DE CARTAGENA
INFRAESTRUCTURAS, SERVICIOS Y LITORAL

Plano Nº:
N-61

LOTE Nº 61 - 2020

SITUACIÓN: **CALA REONA**

Escala:
1:1000

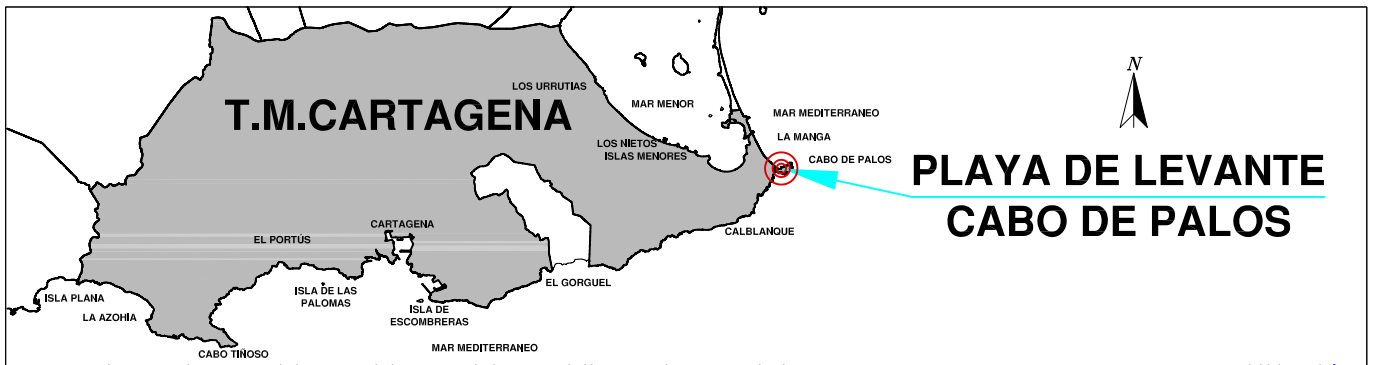
TIPO INSTALACIÓN: KIOSCO MESAS SILLAS SOMBRILLAS

HAMACAS ELEMENTOS NÁUTICOS PARQUE HINCHABLE

PASARELAS DE MADERA ASEO PUESTO DE CONTROL

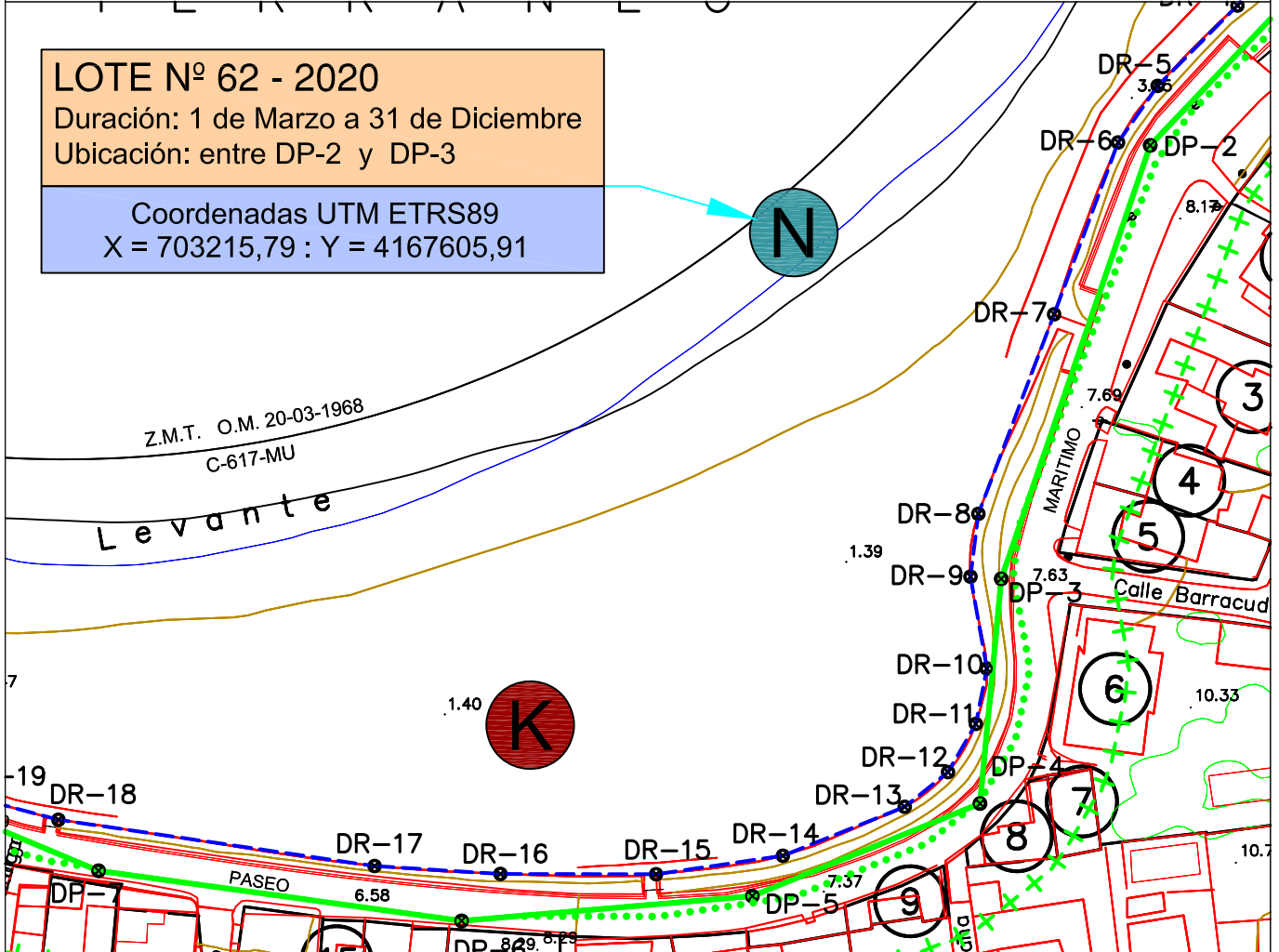
CIRCUITO DE PRACTICAS CANAL DE LANZAMIENTO Y VARADA

Diciembre 2020



LOTE Nº 62 - 2020
 Duración: 1 de Marzo a 31 de Diciembre
 Ubicación: entre DP-2 y DP-3

Coordenadas UTM ETRS89
 X = 703215,79 : Y = 4167605,91



LEYENDA			
	LÍNEA DE AGUA		UBICACIÓN LOTE PARQUE ACUÁTICO
	LÍNEA DE RIBERA DE MAR		UBICACIÓN LOTE ELEMENTOS NÁUTICOS
	LÍMITE DE DESLINDE DE LA ZONA DE DOMINIO PÚBLICO		UBICACIÓN LOTE HAMACAS
	LÍMITE DE SERVIDUMBRE DE TRANSITO		UBICACIÓN LOTE KIOSCO
	LÍMITE DE SERVIDUMBRE DE PROTECCION		
	LÍMITE DE LA Z.M.T.		

INSTALACIONES DE TEMPORADA EN PLAYAS (2020 - 2023)



AYUNTAMIENTO DE CARTAGENA

INFRAESTRUCTURAS, SERVICIOS Y LITORAL

Plano Nº:

N-62

LOTE Nº 62 - 2020

SITUACIÓN: PLAYA DE LEVANTE CABO DE PALOS

Escala:

1:1000

TIPO INSTALACIÓN: KIOSCO MESAS SILLAS SOMBRILLAS

HAMACAS ELEMENTOS NÁUTICOS PARQUE HINCHABLE

PASARELAS DE MADERA ASEO PUESTO DE CONTROL

CIRCUITO DE PRACTICAS CANAL DE LANZAMIENTO Y VARADA

Diciembre 2020



LOTE Nº 63 - 2020

Duración: 1 de Marzo a 31 de Diciembre


Ubicación: entre DP-67 y DP-68

Coordenadas UTM ETRS89

X = 700873,15 : Y = 4169824,93

LI

DL-28-MU O.M. 09/03/2000



- LEYENDA**
- LINEA DE AGUA
 - LINEA DE RIBERA DE MAR
 - LIMITE DE DESLINDE DE LA ZONA DE DOMINIO PUBLICO
 - LIMITE DE SERVIDUMBRE DE TRANSITO
 - LIMITE DE SERVIDUMBRE DE PROTECCION
 - LIMITE DE LA Z.M.T.

- UBICACIÓN LOTE PARQUE ACUÁTICO
- UBICACIÓN LOTE ELEMENTOS NÁUTICOS
- UBICACIÓN LOTE HAMACAS
- UBICACIÓN LOTE KIOSCO

INSTALACIONES DE TEMPORADA EN PLAYAS (2020 - 2023)



AYUNTAMIENTO DE CARTAGENA

INFRAESTRUCTURAS, SERVICIOS Y LITORAL

Plano Nº:

N-63

LOTE Nº 63 - 2020

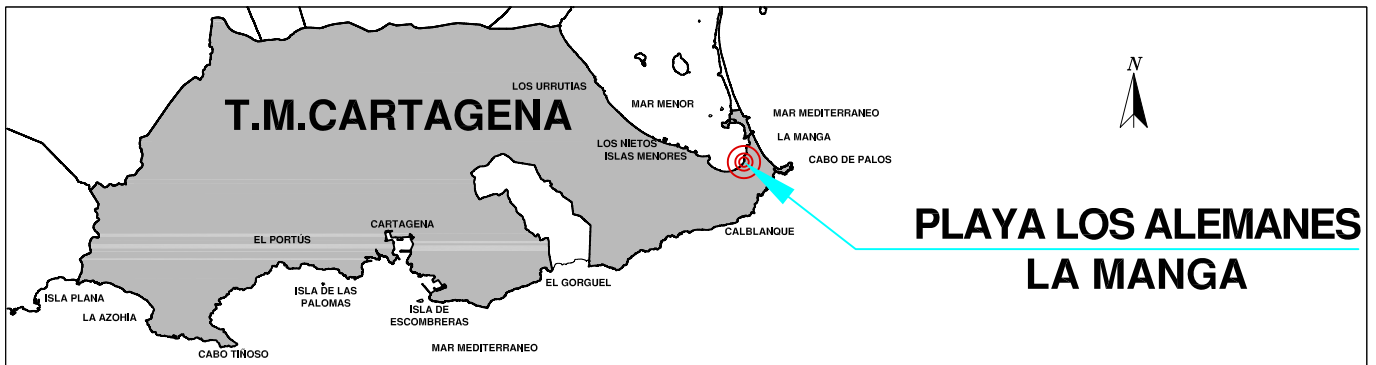
SITUACIÓN: **PLAYA DE LA GOLA LA MANGA**

Escala:

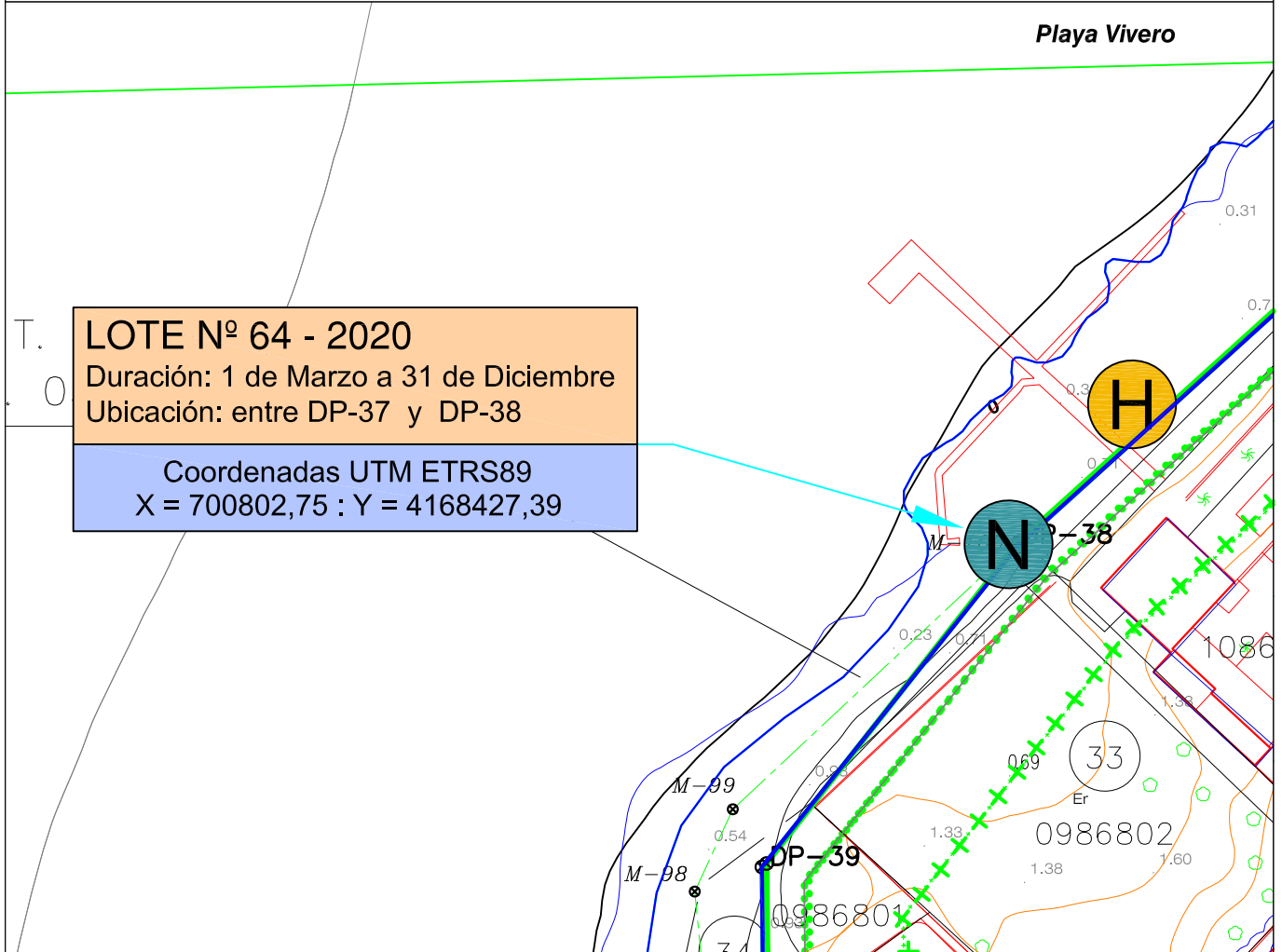
1:1000

- TIPO INSTALACIÓN:
- KIOSCO
 - MESAS
 - SILLAS
 - SOMBRILLAS
 - HAMACAS
 - ELEMENTOS NÁUTICOS
 - PARQUE HINCHABLE
 - PASARELAS DE MADERA
 - ASEO
 - PUESTO DE CONTROL
 - CIRCUITO DE PRACTICAS
 - CANAL DE LANZAMIENTO Y VARADA

Diciembre 2020



PLAYA LOS ALEMANES LA MANGA



INSTALACIONES DE TEMPORADA EN PLAYAS (2020 - 2023)



AYUNTAMIENTO DE CARTAGENA

INFRAESTRUCTURAS, SERVICIOS Y LITORAL

Plano N°:

N-64

LOTE N° 64 - 2020

Escala:

SITUACIÓN: **PLAYA LOS ALEMANES
LA MANGA**

1:1000

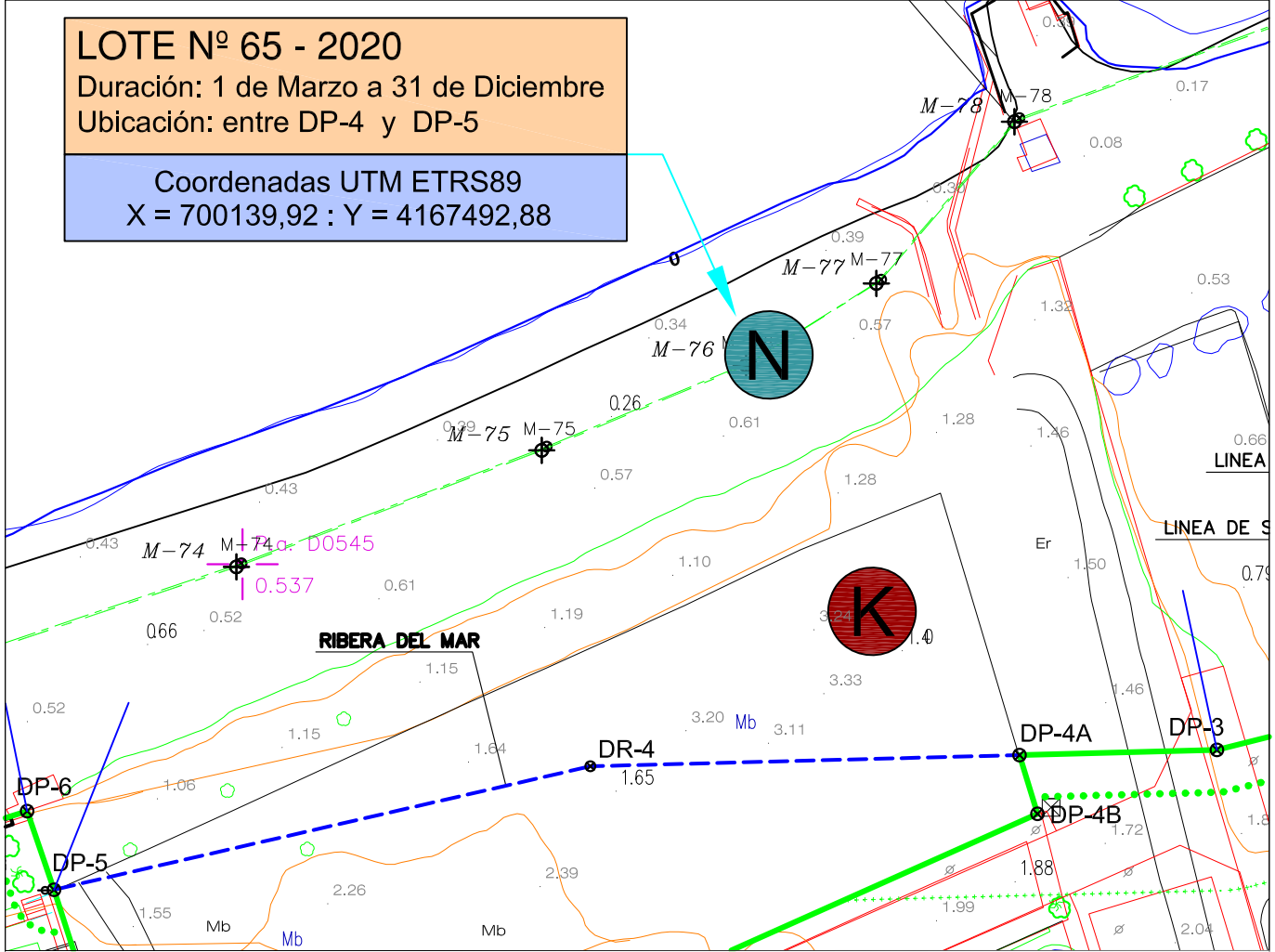
- TIPO INSTALACIÓN: KIOSCO MESAS SILLAS SOMBRILLAS
 HAMACAS ELEMENTOS NÁUTICOS PARQUE HINCHABLE
 PASARELAS DE MADERA ASEO PUESTO DE CONTROL
 CIRCUITO DE PRACTICAS CANAL DE LANZAMIENTO Y VARADA

Diciembre 2020



LOTE N° 65 - 2020
 Duración: 1 de Marzo a 31 de Diciembre
 Ubicación: entre DP-4 y DP-5

Coordenadas UTM ETRS89
 X = 700139,92 : Y = 4167492,88



LEYENDA			
	LINEA DE AGUA		UBICACIÓN LOTE PARQUE ACUÁTICO
	LINEA DE RIBERA DE MAR		UBICACIÓN LOTE ELEMENTOS NÁUTICOS
	LIMITE DE DESLINDE DE LA ZONA DE DOMINIO PUBLICO		UBICACIÓN LOTE HAMACAS
	LIMITE DE SERVIDUMBRE DE TRANSITO		UBICACIÓN LOTE KIOSCO
	LIMITE DE SERVIDUMBRE DE PROTECCION		
	LIMITE DE LA Z.M.T.		

INSTALACIONES DE TEMPORADA EN PLAYAS (2020 - 2023)



AYUNTAMIENTO DE CARTAGENA

INFRAESTRUCTURAS, SERVICIOS Y LITORAL

Plano N°:
N-65

LOTE N° 65 - 2020

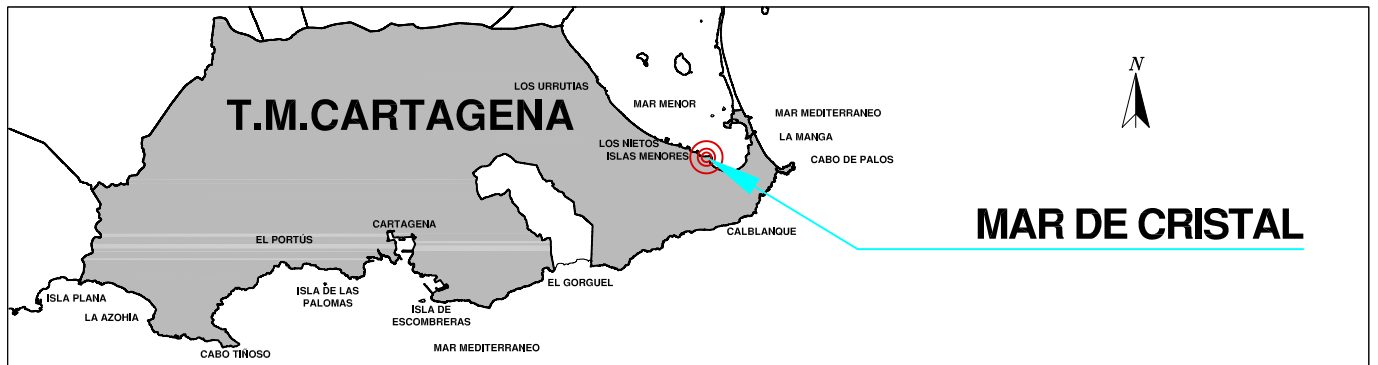
Escala:

SITUACIÓN: **PLAYA HONDA**

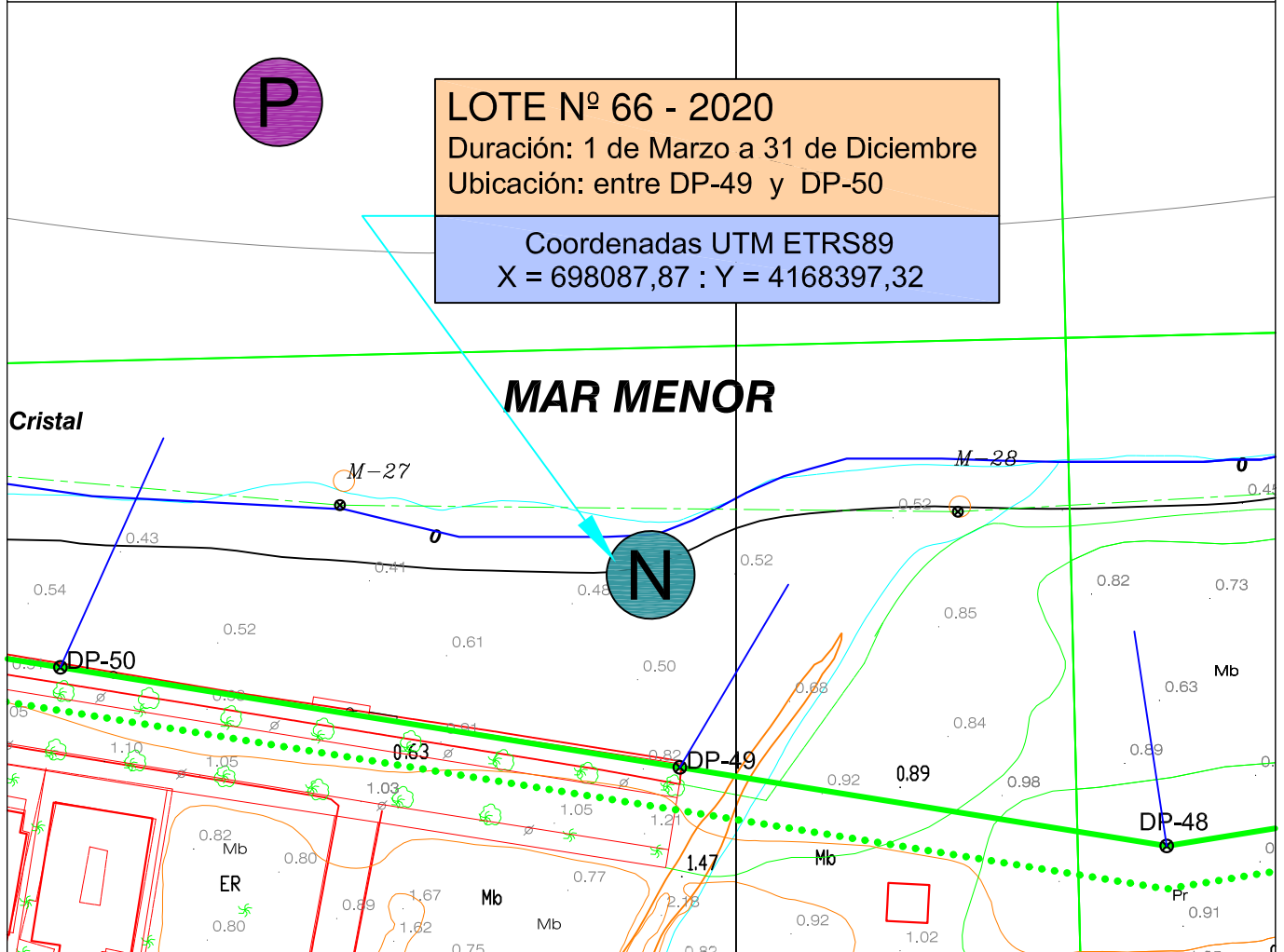
1:1000

- TIPO INSTALACIÓN: KIOSCO MESAS SILLAS SOMBRILLAS
 HAMACAS ELEMENTOS NÁUTICOS PARQUE HINCHABLE
 PASARELAS DE MADERA ASEO PUESTO DE CONTROL
 CIRCUITO DE PRACTICAS CANAL DE LANZAMIENTO Y VARADA

Diciembre 2020



MAR DE CRISTAL



MAR MENOR

LOTE N° 66 - 2020
 Duración: 1 de Marzo a 31 de Diciembre
 Ubicación: entre DP-49 y DP-50
 Coordenadas UTM ETRS89
 X = 698087,87 : Y = 4168397,32

LEYENDA			
	LÍNEA DE AGUA		UBICACIÓN LOTE PARQUE ACUÁTICO
	LÍNEA DE RIBERA DE MAR		UBICACIÓN LOTE ELEMENTOS NÁUTICOS
	LÍMITE DE DESLINDE DE LA ZONA DE DOMINIO PÚBLICO		UBICACIÓN LOTE HAMACAS
	LÍMITE DE SERVIDUMBRE DE TRANSITO		UBICACIÓN LOTE KIOSCO
	LÍMITE DE SERVIDUMBRE DE PROTECCION		
	LÍMITE DE LA Z.M.T.		

INSTALACIONES DE TEMPORADA EN PLAYAS (2020 - 2023)



AYUNTAMIENTO DE CARTAGENA

INFRAESTRUCTURAS, SERVICIOS Y LITORAL

Plano N°:

N-66

LOTE N° 66 - 2020

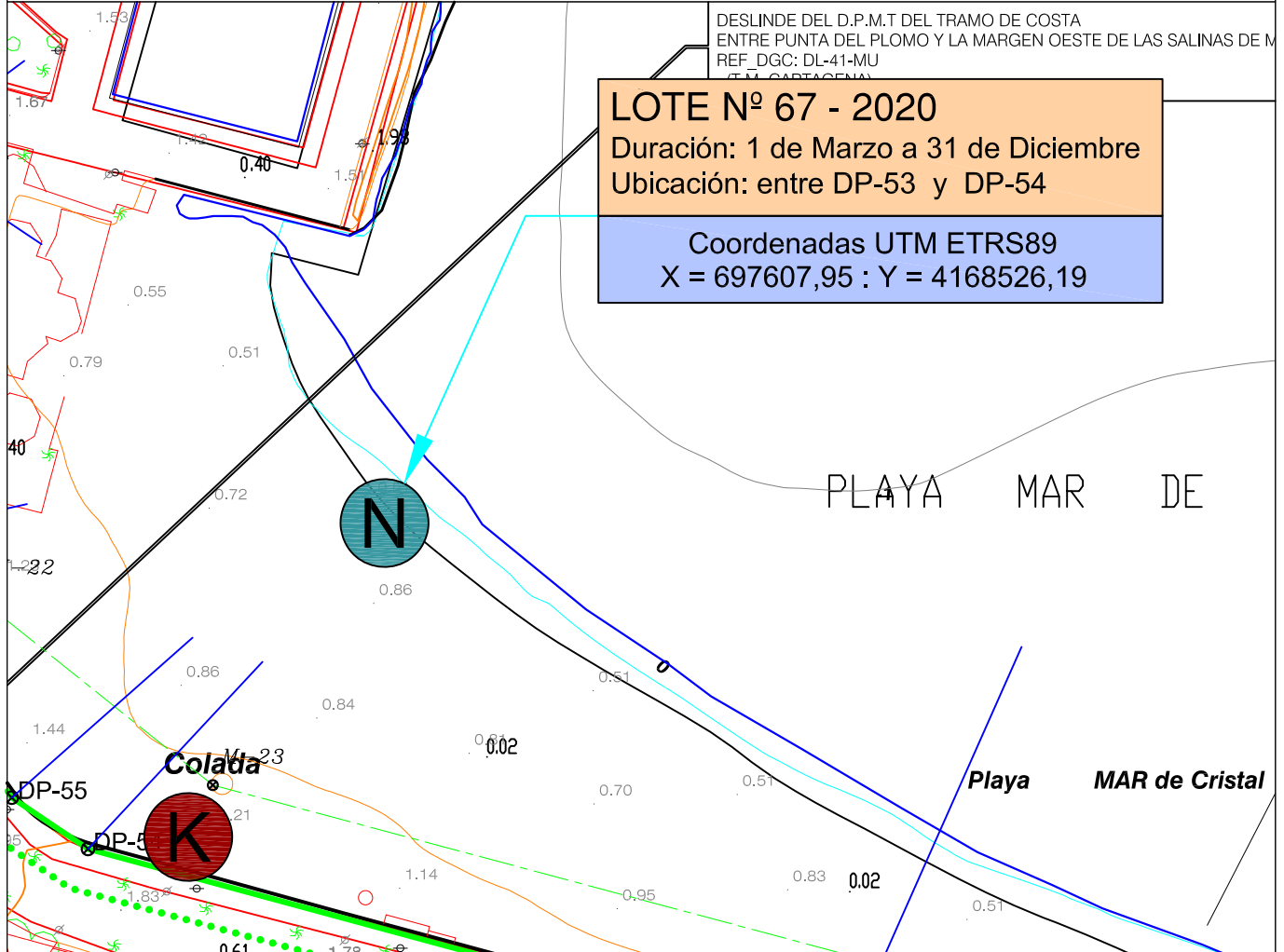
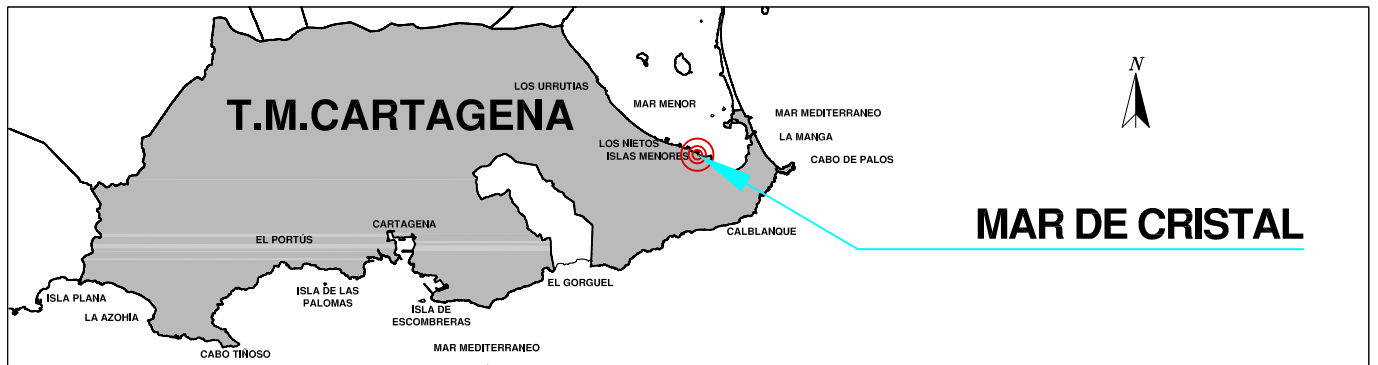
Escala:

1:1000

SITUACIÓN: **MAR DE CRISTAL**

- TIPO INSTALACIÓN: KIOSCO MESAS SILLAS SOMBRILLAS
 HAMACAS ELEMENTOS NÁUTICOS PARQUE HINCHABLE
 PASARELAS DE MADERA ASEO PUESTO DE CONTROL
 CIRCUITO DE PRACTICAS CANAL DE LANZAMIENTO Y VARADA

Diciembre 2020



LEYENDA			
	LÍNEA DE AGUA		UBICACIÓN LOTE PARQUE ACUÁTICO
	LÍNEA DE RIBERA DE MAR		UBICACIÓN LOTE ELEMENTOS NÁUTICOS
	LÍMITE DE DESLINDE DE LA ZONA DE DOMINIO PÚBLICO		UBICACIÓN LOTE HAMACAS
	LÍMITE DE SERVIDUMBRE DE TRANSITO		UBICACIÓN LOTE KIOSCO
	LÍMITE DE SERVIDUMBRE DE PROTECCION		
	LÍMITE DE LA Z.M.T.		

INSTALACIONES DE TEMPORADA EN PLAYAS (2020 - 2023)



AYUNTAMIENTO DE CARTAGENA

INFRAESTRUCTURAS, SERVICIOS Y LITORAL

Plano N°:

N-67

LOTE N° 67 - 2020

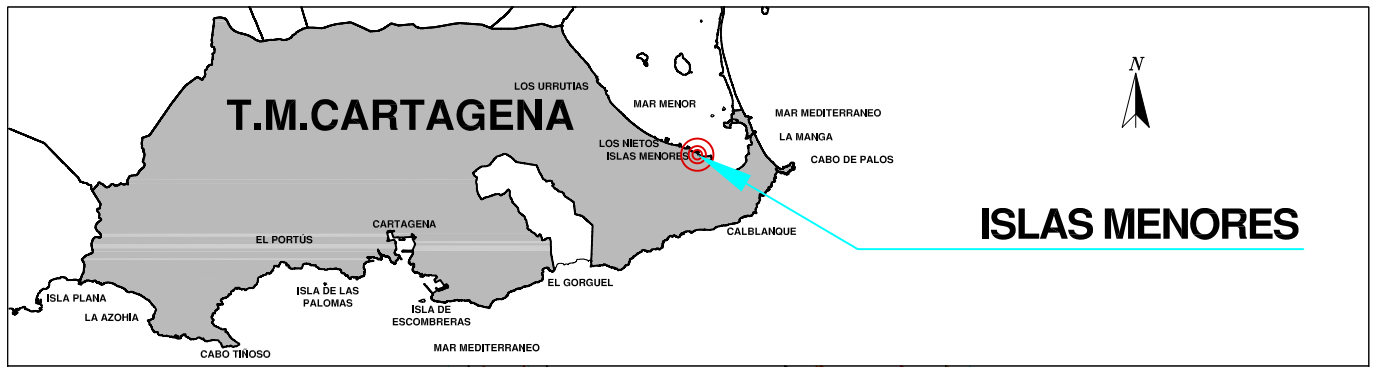
Escala:

SITUACIÓN: **MAR DE CRISTAL**

1:1000

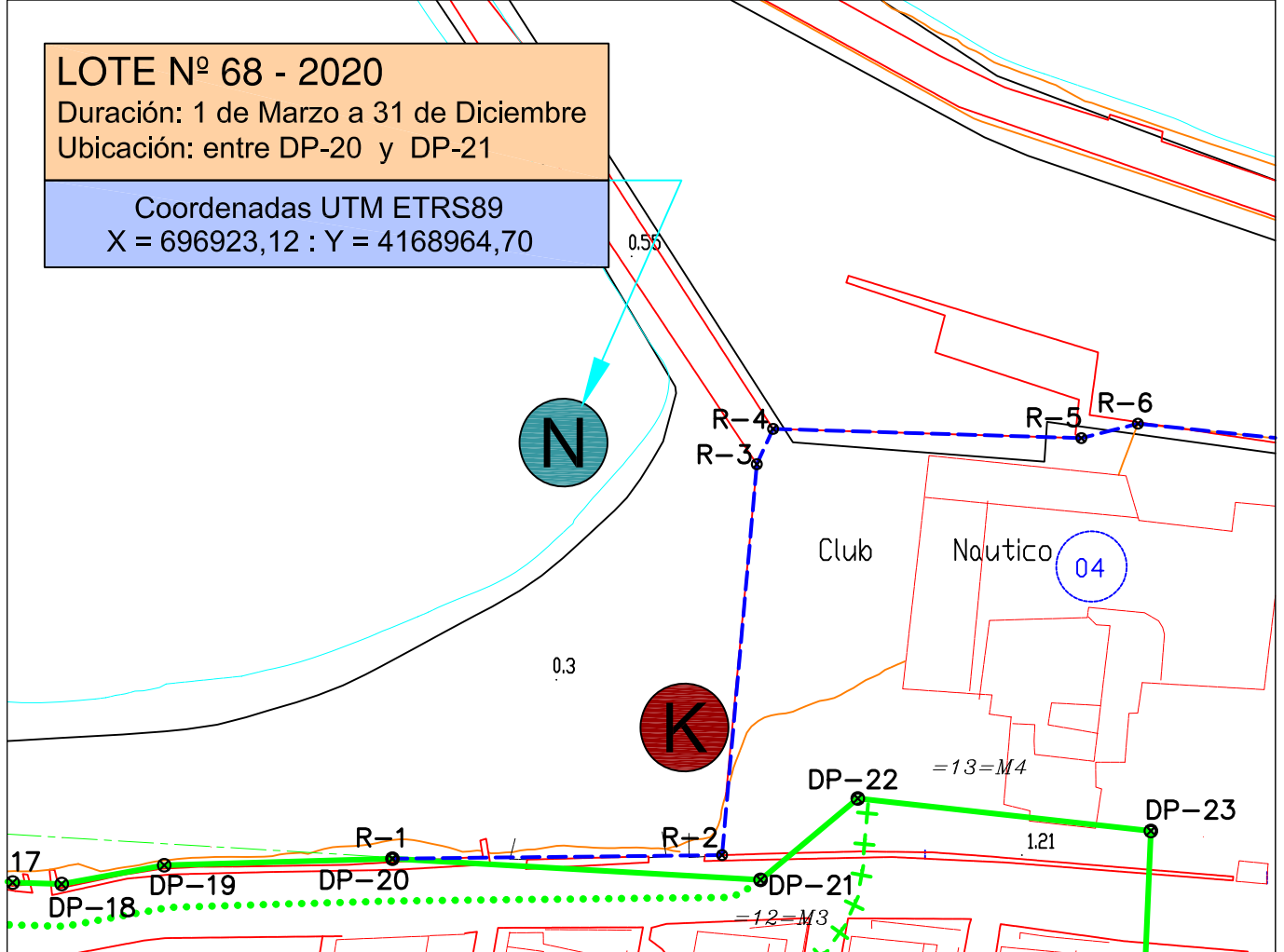
- TIPO INSTALACIÓN: KIOSCO MESAS SILLAS SOMBRILLAS
 HAMACAS ELEMENTOS NÁUTICOS PARQUE HINCHABLE
 PASARELAS DE MADERA ASEO PUESTO DE CONTROL
 CIRCUITO DE PRACTICAS CANAL DE LANZAMIENTO Y VARADA

Diciembre 2020



LOTE N° 68 - 2020
 Duración: 1 de Marzo a 31 de Diciembre
 Ubicación: entre DP-20 y DP-21

Coordenadas UTM ETRS89
 X = 696923,12 : Y = 4168964,70



LEYENDA			
	LÍNEA DE AGUA		UBICACIÓN LOTE PARQUE ACUÁTICO
	LÍNEA DE RIBERA DE MAR		UBICACIÓN LOTE ELEMENTOS NÁUTICOS
	LÍMITE DE DESLINDE DE LA ZONA DE DOMINIO PÚBLICO		UBICACIÓN LOTE HAMACAS
	LÍMITE DE SERVIDUMBRE DE TRANSITO		UBICACIÓN LOTE KIOSCO
	LÍMITE DE SERVIDUMBRE DE PROTECCION		
	LÍMITE DE LA Z.M.T.		

INSTALACIONES DE TEMPORADA EN PLAYAS (2020 - 2023)



AYUNTAMIENTO DE CARTAGENA

INFRAESTRUCTURAS, SERVICIOS Y LITORAL

Plano N°:
N-68

LOTE N° 68 - 2020

SITUACIÓN: **ISLAS MENORES**

Escala:
1:1000

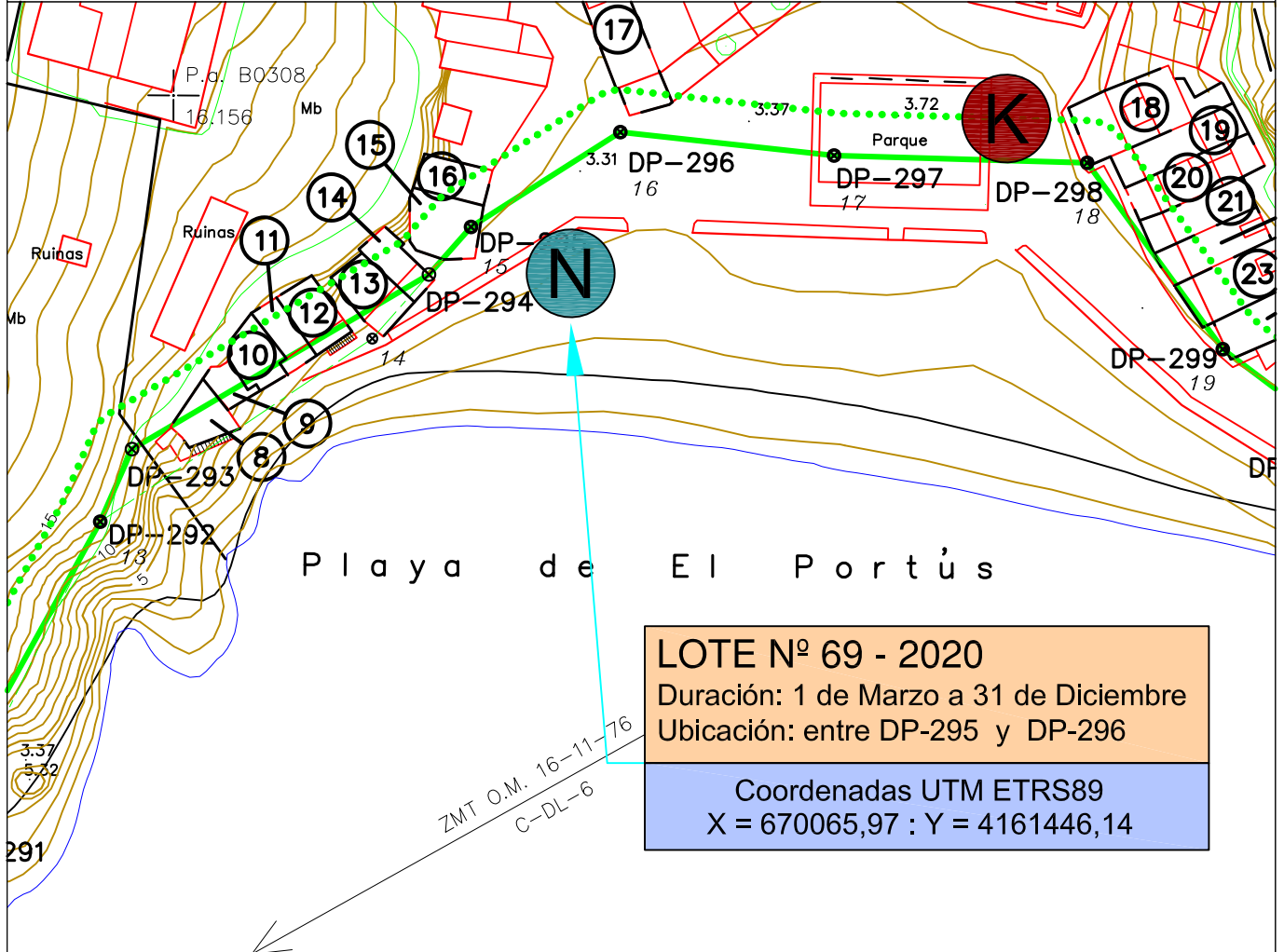
TIPO INSTALACIÓN: KIOSCO MESAS SILLAS SOMBRILLAS

HAMACAS ELEMENTOS NÁUTICOS PARQUE HINCHABLE

PASARELAS DE MADERA ASEO PUESTO DE CONTROL

CIRCUITO DE PRACTICAS CANAL DE LANZAMIENTO Y VARADA

Diciembre 2020



LEYENDA			
	LÍNEA DE AGUA		UBICACIÓN LOTE PARQUE ACUÁTICO
	LÍNEA DE RIBERA DE MAR		UBICACIÓN LOTE ELEMENTOS NÁUTICOS
	LÍMITE DE DESLINDE DE LA ZONA DE DOMINIO PÚBLICO		UBICACIÓN LOTE HAMACAS
	LÍMITE DE SERVIDUMBRE DE TRANSITO		UBICACIÓN LOTE KIOSCO
	LÍMITE DE SERVIDUMBRE DE PROTECCION		
	LÍMITE DE LA Z.M.T.		

INSTALACIONES DE TEMPORADA EN PLAYAS (2020 - 2023)

AYUNTAMIENTO DE CARTAGENA **INFRAESTRUCTURAS, SERVICIOS Y LITORAL**

Plano N°:
N-69

LOTE N° 69 - 2020

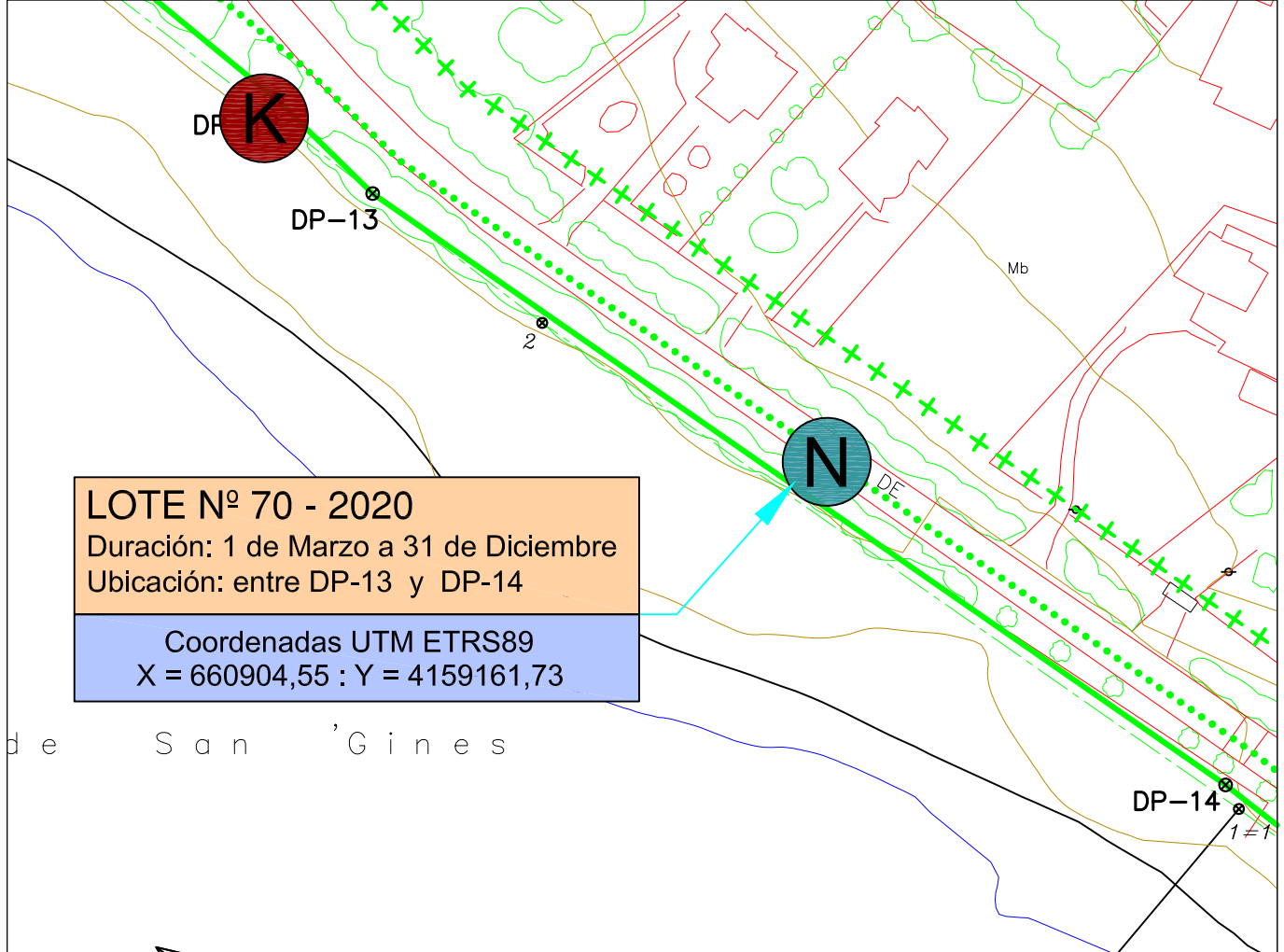
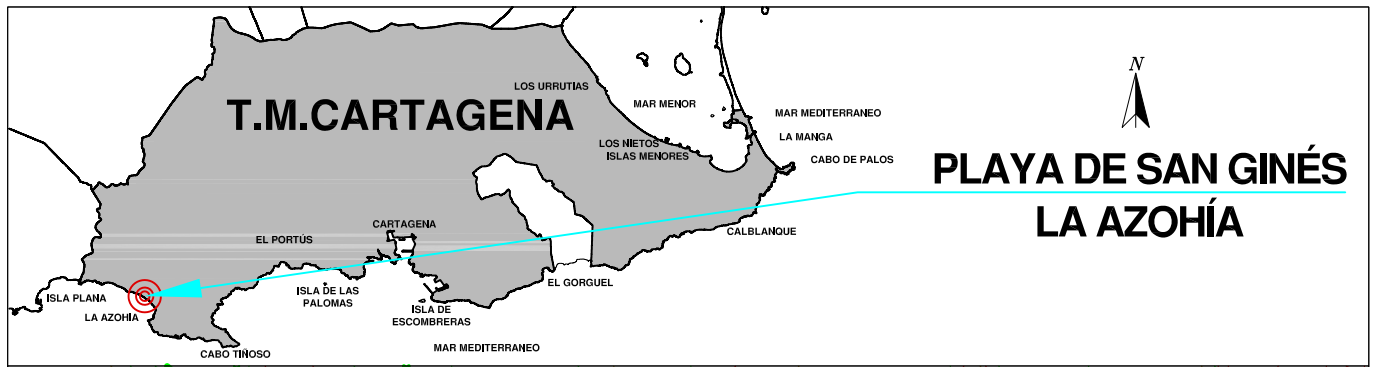
Escala:

SITUACIÓN: **EL PORTÚS**

1:1000

- TIPO INSTALACIÓN: KIOSCO MESAS SILLAS SOMBRILLAS
 HAMACAS ELEMENTOS NÁUTICOS PARQUE HINCHABLE
 PASARELAS DE MADERA ASEO PUESTO DE CONTROL
 CIRCUITO DE PRACTICAS CANAL DE LANZAMIENTO Y VARADA

Diciembre 2020



LOTE Nº 70 - 2020
 Duración: 1 de Marzo a 31 de Diciembre
 Ubicación: entre DP-13 y DP-14

Coordenadas UTM ETRS89
 X = 660904,55 : Y = 4159161,73

LEYENDA			
	LINEA DE AGUA		UBICACIÓN LOTE PARQUE ACUÁTICO
	LINEA DE RIBERA DE MAR		UBICACIÓN LOTE ELEMENTOS NÁUTICOS
	LIMITE DE DESLINDE DE LA ZONA DE DOMINIO PUBLICO		UBICACIÓN LOTE HAMACAS
	LIMITE DE SERVIDUMBRE DE TRANSITO		UBICACIÓN LOTE KIOSCO
	LIMITE DE SERVIDUMBRE DE PROTECCION		
	LIMITE DE LA Z.M.T.		

INSTALACIONES DE TEMPORADA EN PLAYAS (2020 - 2023)



AYUNTAMIENTO DE CARTAGENA

INFRAESTRUCTURAS, SERVICIOS Y LITORAL

Plano Nº:

N-70

LOTE Nº 70 - 2020

SITUACIÓN: **PLAYA DE SAN GINÉS**
LA AZOHÍA

Escala:

1:1000

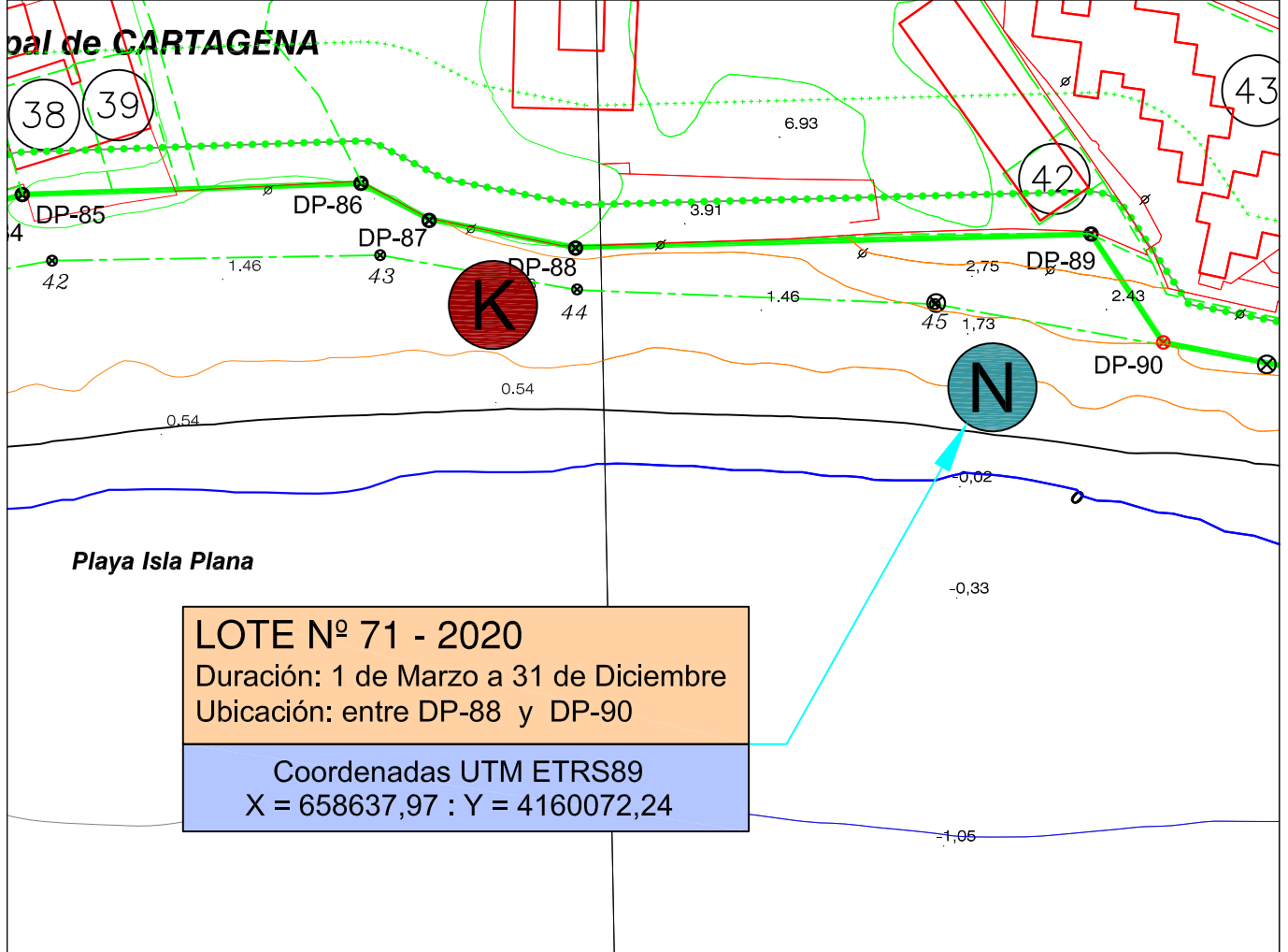
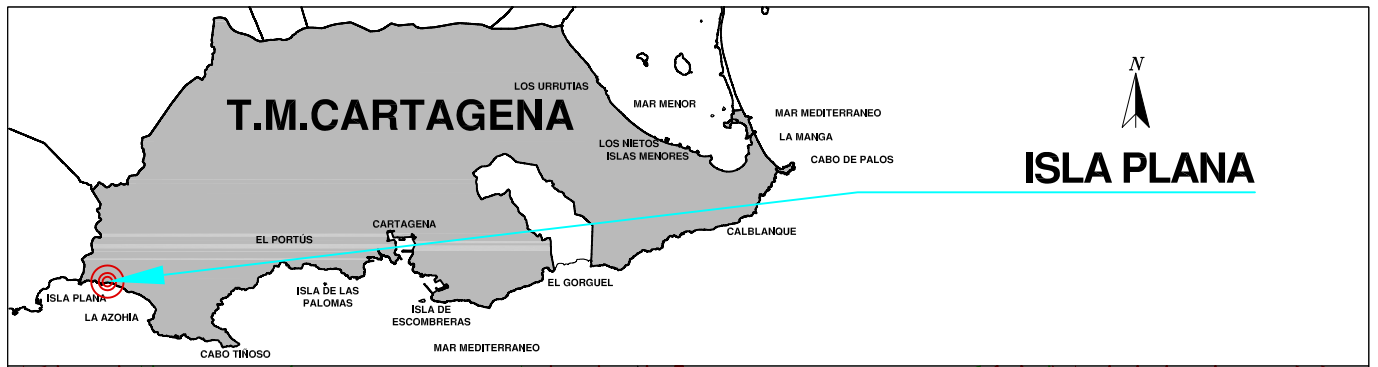
TIPO INSTALACIÓN: KIOSCO MESAS SILLAS SOMBRILLAS

HAMACAS ELEMENTOS NÁUTICOS PARQUE HINCHABLE

PASARELAS DE MADERA ASEO PUESTO DE CONTROL

CIRCUITO DE PRACTICAS CANAL DE LANZAMIENTO Y VARADA

Diciembre 2020



LEYENDA			
	LINEA DE AGUA		UBICACIÓN LOTE PARQUE ACUÁTICO
	LINEA DE RIBERA DE MAR		UBICACIÓN LOTE ELEMENTOS NÁUTICOS
	LIMITE DE DESLINDE DE LA ZONA DE DOMINIO PUBLICO		UBICACIÓN LOTE HAMACAS
	LIMITE DE SERVIDUMBRE DE TRANSITO		UBICACIÓN LOTE KIOSCO
	LIMITE DE SERVIDUMBRE DE PROTECCION		
	LIMITE DE LA Z.M.T.		

INSTALACIONES DE TEMPORADA EN PLAYAS (2020 - 2023)

AYUNTAMIENTO DE CARTAGENA
INFRAESTRUCTURAS, SERVICIOS Y LITORAL

Plano N°: **N-71**
LOTE N° 71 - 2020
Escala: **1:1000**

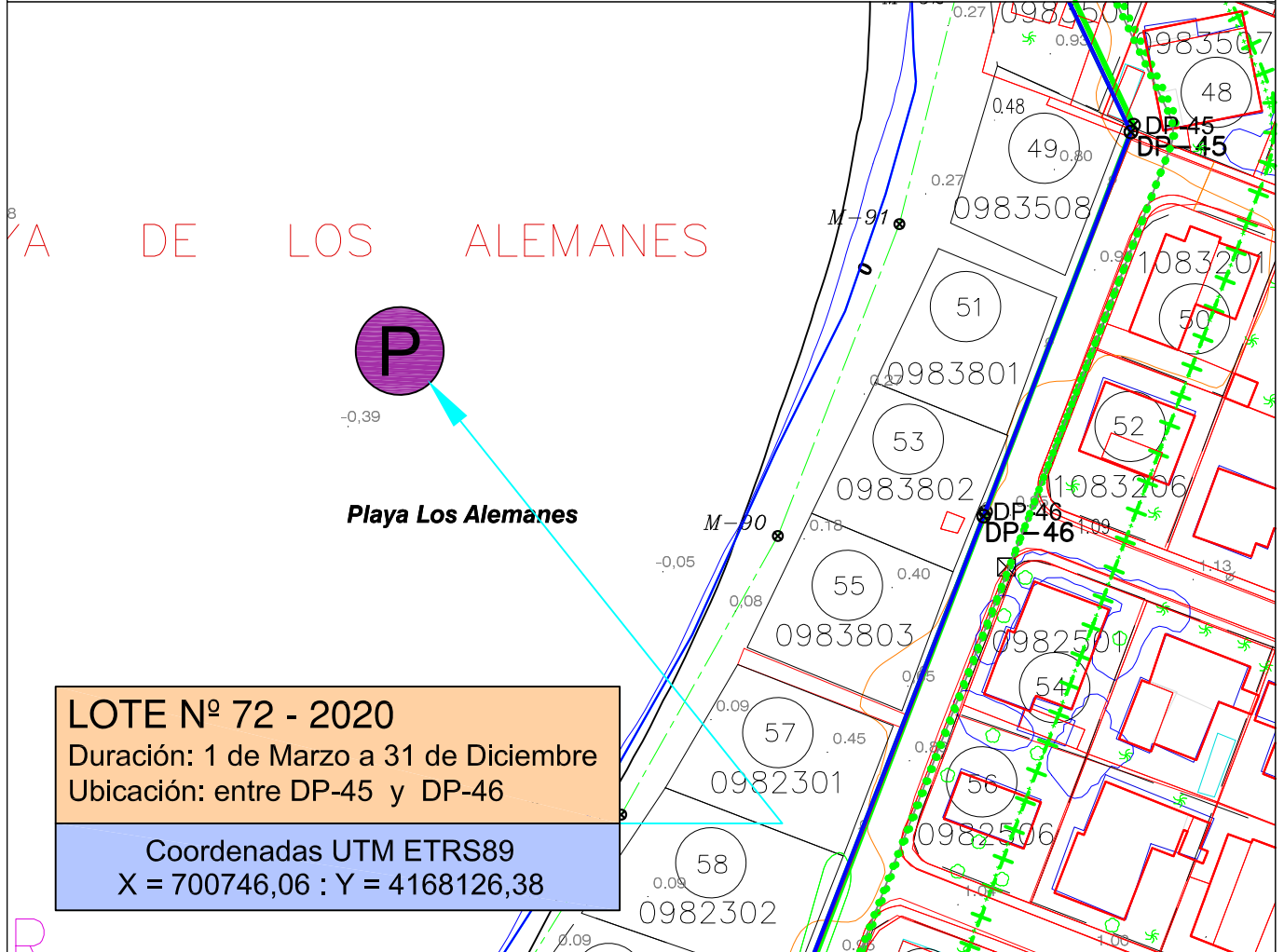
SITUACIÓN: ISLA PLANA

- TIPO INSTALACIÓN:
- KIOSCO
 - MESAS
 - SILLAS
 - SOMBRILLAS
 - HAMACAS
 - ELEMENTOS NÁUTICOS
 - PARQUE HINCHABLE
 - PASARELAS DE MADERA
 - ASEO
 - PUESTO DE CONTROL
 - CIRCUITO DE PRACTICAS
 - CANAL DE LANZAMIENTO Y VARADA

Diciembre 2020



PLAYA LOS ALEMANES LA MANGA



LOTE N° 72 - 2020
 Duración: 1 de Marzo a 31 de Diciembre
 Ubicación: entre DP-45 y DP-46

Coordenadas UTM ETRS89
 X = 700746,06 : Y = 4168126,38

LEYENDA			
	LINEA DE AGUA		UBICACIÓN LOTE PARQUE ACUÁTICO
	LINEA DE RIBERA DE MAR		UBICACIÓN LOTE ELEMENTOS NÁUTICOS
	LIMITE DE DESLINDE DE LA ZONA DE DOMINIO PUBLICO		UBICACIÓN LOTE HAMACAS
	LIMITE DE SERVIDUMBRE DE TRANSITO		UBICACIÓN LOTE KIOSCO
	LIMITE DE SERVIDUMBRE DE PROTECCION		
	LIMITE DE LA Z.M.T.		

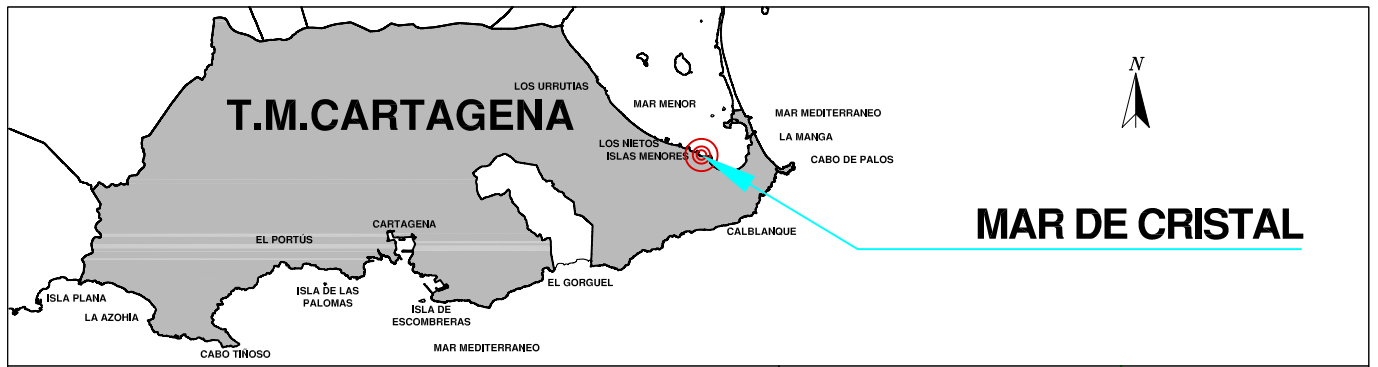
INSTALACIONES DE TEMPORADA EN PLAYAS (2020 - 2023)

Plano N°: **P-72** **LOTE N° 72 - 2020** Escala: **1:1000**

SITUACIÓN: **PLAYA LOS ALEMANES LA MANGA**

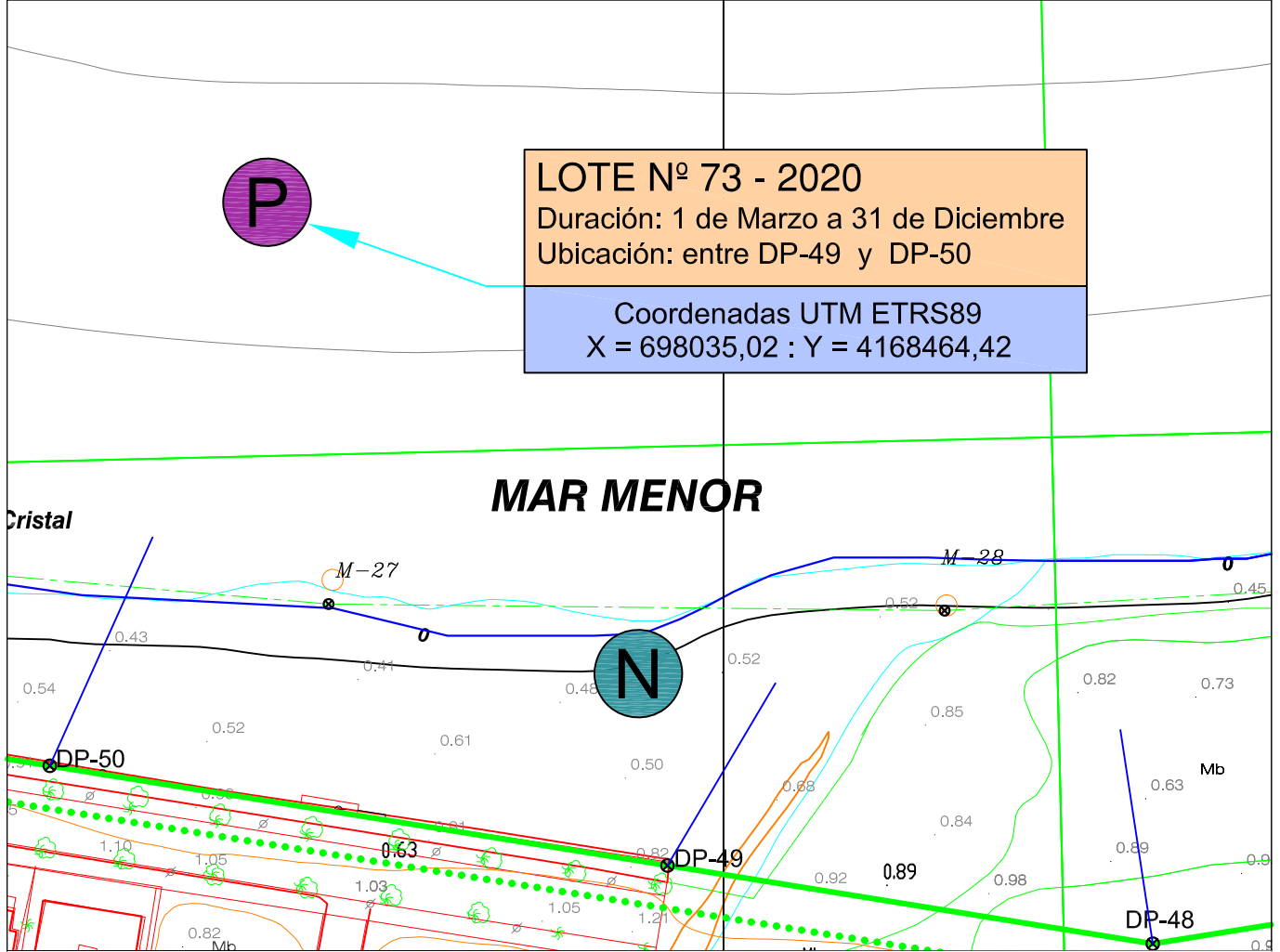
TIPO INSTALACIÓN: KIOSCO MESAS SILLAS SOMBRILLAS
 HAMACAS ELEMENTOS NÁUTICOS PARQUE HINCHABLE
 PASARELAS DE MADERA ASEO PUESTO DE CONTROL
 CIRCUITO DE PRACTICAS CANAL DE LANZAMIENTO Y VARADA

Diciembre 2020



LOTE N° 73 - 2020
 Duración: 1 de Marzo a 31 de Diciembre
 Ubicación: entre DP-49 y DP-50

Coordenadas UTM ETRS89
 X = 698035,02 : Y = 4168464,42



LEYENDA			
	LÍNEA DE AGUA		UBICACIÓN LOTE PARQUE ACUÁTICO
	LÍNEA DE RIBERA DE MAR		UBICACIÓN LOTE ELEMENTOS NÁUTICOS
	LÍMITE DE DESLINDE DE LA ZONA DE DOMINIO PÚBLICO		UBICACIÓN LOTE HAMACAS
	LÍMITE DE SERVIDUMBRE DE TRANSITO		UBICACIÓN LOTE KIOSCO
	LÍMITE DE SERVIDUMBRE DE PROTECCION		
	LÍMITE DE LA Z.M.T.		

INSTALACIONES DE TEMPORADA EN PLAYAS (2020 - 2023)



AYUNTAMIENTO DE CARTAGENA

INFRAESTRUCTURAS, SERVICIOS Y LITORAL

Plano N°:

P-73

LOTE N° 73 - 2020

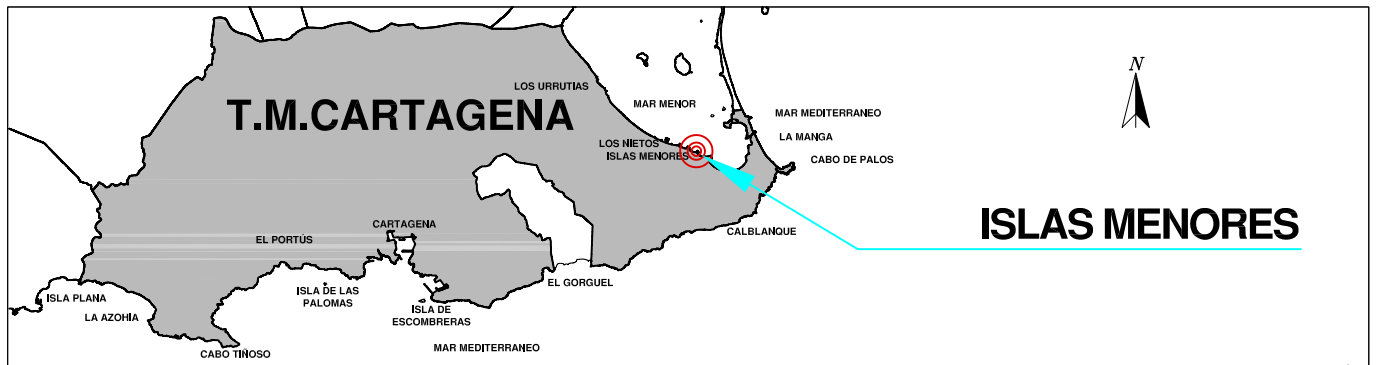
Escala:

1:1000

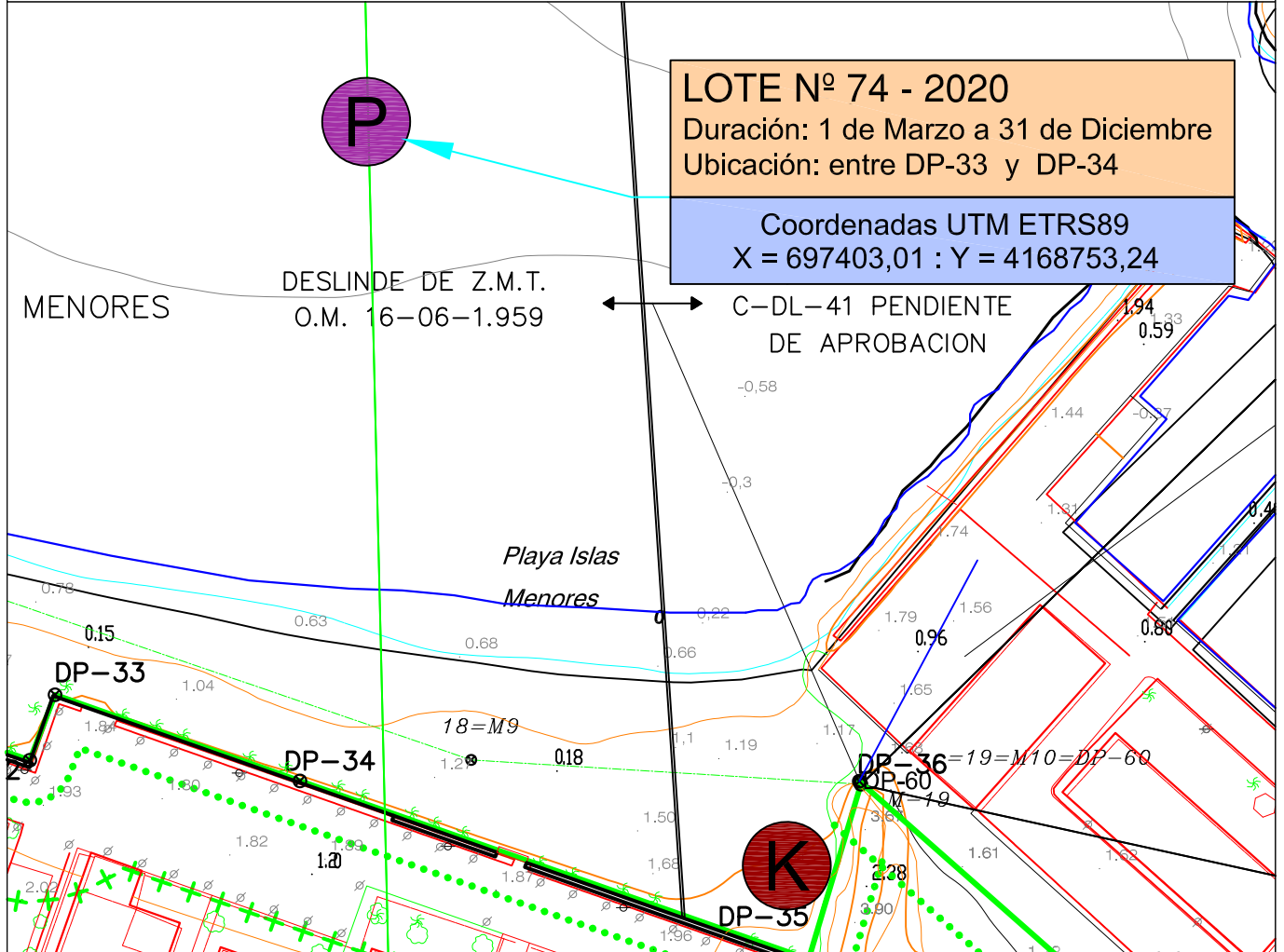
SITUACIÓN: **MAR DE CRISTAL**

- TIPO INSTALACIÓN: KIOSCO MESAS SILLAS SOMBRILLAS
 HAMACAS ELEMENTOS NÁUTICOS PARQUE HINCHABLE
 PASARELAS DE MADERA ASEO PUESTO DE CONTROL
 CIRCUITO DE PRACTICAS CANAL DE LANZAMIENTO Y VARADA

Diciembre 2020



ISLAS MENORES



	LINEA DE AGUA	LEYENDA		UBICACIÓN LOTE PARQUE ACUÁTICO
	LINEA DE RIBERA DE MAR			UBICACIÓN LOTE ELEMENTOS NÁUTICOS
	LIMITE DE DESLINDE DE LA ZONA DE DOMINIO PUBLICO			UBICACIÓN LOTE HAMACAS
	LIMITE DE SERVIDUMBRE DE TRANSITO			UBICACIÓN LOTE KIOSCO
	LIMITE DE SERVIDUMBRE DE PROTECCION			
	LIMITE DE LA Z.M.T.			

INSTALACIONES DE TEMPORADA EN PLAYAS (2020 - 2023)



AYUNTAMIENTO DE CARTAGENA

INFRAESTRUCTURAS, SERVICIOS Y LITORAL

Plano N°:

P-74

LOTE N° 74 - 2020

Escala:

SITUACIÓN: **ISLAS MENORES**

1:1000

- TIPO INSTALACIÓN: KIOSCO MESAS SILLAS SOMBRILLAS
 HAMACAS ELEMENTOS NÁUTICOS PARQUE HINCHABLE
 PASARELAS DE MADERA ASEO PUESTO DE CONTROL
 CIRCUITO DE PRACTICAS CANAL DE LANZAMIENTO Y VARADA

Diciembre 2020

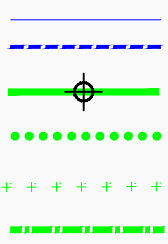
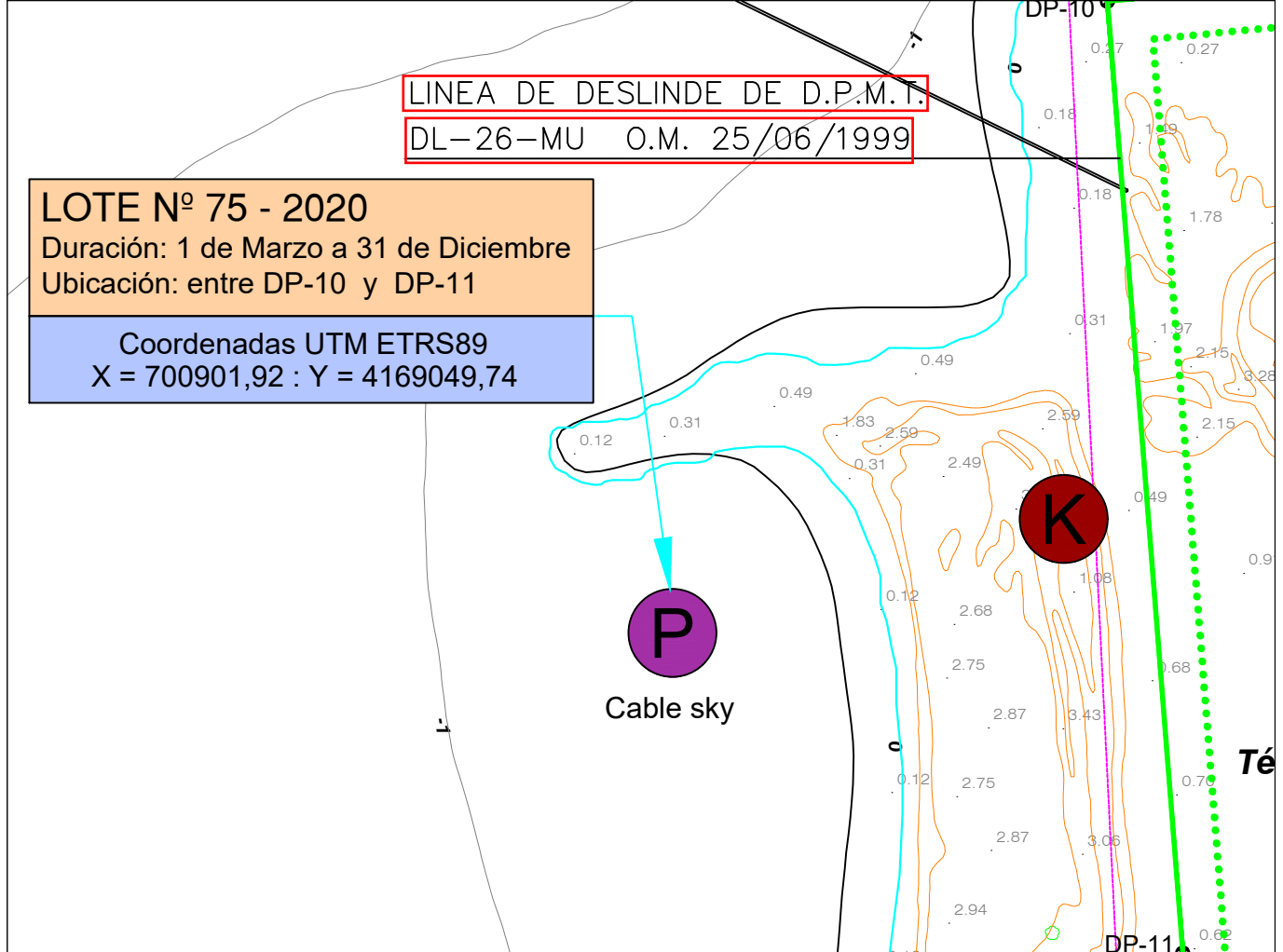


**PUERTO BELLO
EL VIVERO
LA MANGA**

LINEA DE DESLINDE DE D.P.M.T.
DL-26-MU O.M. 25/06/1999

LOTE Nº 75 - 2020
Duración: 1 de Marzo a 31 de Diciembre
Ubicación: entre DP-10 y DP-11

Coordenadas UTM ETRS89
X = 700901,92 : Y = 4169049,74



LEYENDA

LINEA DE AGUA
LINEA DE RIBERA DE MAR
LIMITE DE DESLINDE DE LA ZONA DE DOMINIO PUBLICO
LIMITE DE SERVIDUMBRE DE TRANSITO
LIMITE DE SERVIDUMBRE DE PROTECCION
LIMITE DE LA Z.M.T.

P UBICACIÓN LOTE PARQUE ACUÁTICO
N UBICACIÓN LOTE ELEMENTOS NÁUTICOS
H UBICACIÓN LOTE HAMACAS
K UBICACIÓN LOTE KIOSCO

INSTALACIONES DE TEMPORADA EN PLAYAS (2020 - 2023)

 **AYUNTAMIENTO DE CARTAGENA** **INFRAESTRUCTURAS, SERVICIOS Y LITORAL**

Plano Nº: **P-75** **LOTE Nº 75 - 2020** Escala: **1:1000**
SITUACIÓN: **PUERTO BELLO EL VIVERO - LA MANGA**

TIPO INSTALACIÓN: KIOSCO MESAS SILLAS SOMBRILLAS
 HAMACAS ELEMENTOS NÁUTICOS PARQUE HINCHABLE
 PASARELAS DE MADERA ASEO PUESTO DE CONTROL
 CIRCUITO DE PRACTICAS CANAL DE LANZAMIENTO Y VARADA

Diciembre 2020